

平成16年

横浜市の災害



横浜市総務局危機管理対策室

目 次

被害の分類

第1	平成16年の被害状況	1
第2	本市の災害応急対策活動状況	6
第3	3月30日～31日 柏尾川水防警報	9
第4	5月21日 柏尾川・境川水防警報	13
第5	7月11日 大雨洪水警報	18
第6	7月29日 境川水防警報	24
第7	9月4日～5日 大雨洪水警報	28
第8	9月30日 大雨洪水警報	33
第9	10月8日～10日 台風22号	38
第10	10月20日～21日 台風23号	65
第11	12月4日～5日 暴風警報	79
第12	その他の災害・緊急事態等	89
第13	横浜市危機管理指針	98
第14	横浜市緊急事態等対処計画	99
参考1	平成16年地震観測記録について	100
参考2	地震観測記録の推移	104
参考3	横浜市が所有する地震観測施設	105
参考4	広帯域地震計によるスマトラ沖地震観測記録	106

被害の分類

分類		定義	
人的被害	死者	当該災害が原因で死亡し、死体を確認した者又は死亡したことが確実な者	
	行方不明者	当該災害が原因で所在不明となり、かつ死亡の疑いのある者	
	負傷者	重傷者	当該災害により負傷し、医師の治療を受け、又は受ける必要のある者のうち1ヶ月以上の治療を要する見込みの者
軽傷者		当該災害により負傷し、医師の治療を受け、又は受ける必要のある者のうち1ヶ月未満で治療できる見込みの者	
住家		住家とは現実に居住のため使用している建物をいい、社会通念上の住家であるかどうかを問わない	
住家被害	全壊	住家がその居住のための基本的機能を喪失したものの、すなわち、住家全部が倒壊、流出、埋没、焼失したものの、または住家の損壊が甚だしく、補修により元通りに再使用することが困難なもので、具体的には、住家の損壊、焼失もしくは流出した部分の床面積が、その住家の延床面積の70%以上に達した程度のもまたは住家の主要な構成要素の経済的損害を住家全体に占める損害割合で表し、その住家の損害割合が50%以上に達した程度のもの	
	半壊	住家がその居住のための基本的機能を喪失したものの、すなわち、住家の損壊が甚だしいが、補修すれば元通りに再使用できる程度のもので、具体的には、損壊部分はその住家の延床面積の20%以上70%未満のもの、または住家の主要な構成要素の経済的損害を住家全体に占める損害割合で表し、その住家の損害割合が20%以上50%未満のもの	
	一部破損	全壊及び半壊に至らない程度の住家の破損で、補修を必要とする程度のものである。ただし、ガラスが数枚破損した程度のごく小さなものは除く	
	床上浸水	住家の床より上に浸水したものと全壊、半壊には該当しないが、土砂竹木の堆積により一時的に居住することができないもの	
	床下浸水	床上浸水に至らない程度に浸水したもの	
非住家		住家以外の建物で、他の被害項目に属さないものとする。これらの施設に人が居住しているときは、当該部分は住家とする。	
公共建物		役場庁舎・公民館・公立保育園等の公用又は公共の用に供する建物	
その他		公共建物以外の倉庫・土蔵・車庫等の建物	
その他	田	流出・埋没	田の耕土が流出し、又は砂利等の堆積のため、耕作が不能になったもの
		冠水	稲の先端が見えなくなる程度に水につかったもの
	畑	流出・埋没	田の例に準ずる
		冠水	田の例に準ずる
	文教施設		小学校・中学校・高等学校・大学・高等専門学校・盲学校・ろう学校・養護学校・幼稚園における教育の用に供する施設
	病院		医療法1条の2に規程する病院であって、診療所、助産所は含まない
	道路		道路法（昭和27年法律第180号）第2条第1項に規程する道路のうち、橋梁を除いたもの
	橋梁		道路を連結するするために河川・運河等の上に架設された橋長2m以上のもの
	河川		河川法（昭和39年法律第167号）が適用され、若しくは準用される河川若しくはその他の河川又はこれらのものの維持管理に必要なる堤防、護岸、水利、床止その他の施設若しくは沿岸を保全するために防護することを必要とする河岸
	港湾		港湾法（昭和25年法律第218号）第2条第5項に規程する水域施設、外郭施設、繫留施設、又は港湾の利用及び管理上重要な臨港交通施設
	砂防		砂防法（明治30年法律第29号）第1条に規程する砂防施設、同法第3条の規程によって同法が準用される砂防のための施設又は同法第3条の2の規程によって同法が準用される
	清掃施設		ゴミ処理及びし尿処理施設
	がけ崩れ		自然がけ及び宅地造成に伴う人造がけの崩落、崩壊等により人及び建物に被害を及ぼし、又は道路交通等に支障を及ぼしたもの。ただし、被害を与えなくても、その崩落・崩壊が50立方メートルを越えると思われるものも含む
	鉄道不通		汽車・電車等の運行が不能となった程度の被害
	被害船舶		ろかいのみをもって運航する舟以外の舟で、船体が没し、航行不能になったもの及び流出し、所在が不明になったもの、並びに修理しなければ航行できない程度の被害を受け
水道		上水道又は簡易水道で断水している戸数のうち最も多く断水した時点における戸数	
電話		災害により通話不能となった電話の回線数	
電気		災害により停電した戸数のうち最も多く停電した時点における戸数	
ガス		一般ガス事業又は簡易ガス事業で供給停止となっている戸数のうち最も多く供給停止となった時点の戸数	
ブロック塀等		倒壊したブロック塀又は石塀の箇所数	
その他			
り災世帯数		災害により全壊、半壊及び床上浸水の被害を受け通常の生活を維持できなくなった生計を一にしている世帯	
り災者数		り災世帯の構成員	

第 1 平成 16 年の被害状況

1 災害種別と被害状況一覧（その 1）

区分		災害名		合計	5月21日	7月11日	9月4日～5日	9月30日
					水防警報	大雨洪水警報	大雨洪水警報	大雨洪水警報
被 人 害 的	死	者	人					
	行方不明者		人					
	負傷者	重傷者	人	3				
		軽傷者	人	23		1		
住 家 被 害 非	全 壊	棟		2				
		世帯		3				
		人		9				
	半 壊	棟		5				
		世帯		8				
		人		18				
	一 部 破 損	棟		233		4		
		世帯		297		4		
		人		662		6		
	床 上 浸 水	棟		563				
		世帯		702				
		人		1,513				
床 下 浸 水	棟		545					
	世帯		615					
	人		1,522					
住 家 そ の 他	公 共 建 物	全壊	棟					
		半壊	棟					
		一部破損	棟	1				
		浸水	棟	1				
	そ の 他	その他浸水	棟					
		全壊	棟	8				
		半壊	棟	1				
		一部破損	棟	51				
		浸水	棟	474		1		
		その他浸水	棟	17				
の 他	田	流出・埋没	ha					
		冠水	ha	16				
	畑	流出・埋没	ha	2				
		冠水	ha	0.5				
	文教施設	箇所	2					
	病院	箇所						
	道路	箇所	27		1			
	橋	箇所	1					
	河川	箇所	6					
	港湾	箇所						
	砂防	箇所						
	清掃施設	箇所						
	がけ崩れ	箇所	111	1				
	鉄道不通	箇所	1					
	被害船舶	隻						
	水道	戸						
	電話	回線						
	電気	戸	46,652		207	310		
	ガス	戸						
	ブロック塀等	箇所	24					
その他		624	1	1		1		
り	災	世帯数	世帯					
り	災	者数	人					

災害種別と被害状況一覧（その2）

区分			災害名		10月8～10日	10月20～21日	12月4～5日	その他の	
			台風22号	台風23号	暴風警報	風水害			
被 人 害 的	死者		人						
	行方不明者		人						
	負傷者	重傷者	人	1	1	1			
		軽傷者	人	11	1	1	9		
住 家 被 害 非	全 壊	棟	棟	2					
		世帯	棟	3					
		人	棟	9					
	半 壊	棟	棟	5					
		世帯	棟	8					
		人	棟	18					
	一 部 破 損	棟	棟	127	9	80	13		
		世帯	棟	182	10	86	15		
		人	棟	402	21	200	33		
	床 上 浸 水	棟	棟	542	21				
		世帯	棟	672	30				
		人	棟	1,450	63				
床 下 浸 水	棟	棟	465	80					
	世帯	棟	534	81					
	人	棟	1,316	206					
住 家 そ の 他	公 共 建 物	全壊	棟						
		半壊	棟						
		一部破損	棟	1					
		浸水	棟	1					
	そ の 他	全壊	棟	2	2	3	1		
		半壊	棟	1					
		一部破損	棟	30	3	15	3		
		浸水	棟	435	38				
	田 畑	その他浸水	棟	14	2		1		
		流出・埋没冠水	ha						
	の 他	田	流出・埋没冠水	ha	16				
			流出・埋没冠水	ha	1	1			
畑		流出・埋没冠水	ha	0.5					
		流出・埋没冠水	ha						
文教施設		箇所	2						
病院		箇所							
道路		箇所	19	6	1				
橋		箇所	1						
河川		箇所	5	1					
港湾		箇所							
砂防		箇所							
清掃施設		箇所							
がけ崩れ		箇所	76	33		1			
鉄道不通		箇所	1						
被害船舶		隻							
水道		戸							
電話		回線							
電気		戸	3,942	1,752	39,841	600			
ガス	戸								
ブロック塀等	箇所	17	6	1					
その他		437	96	71	17				
り	災世帯数	世帯							
り	災者数	人							

2 行政区別被害状況一覧（その1）

区分			区名	合計	鶴見	神奈川	西	中	南	港南
被 人 害 的	死者		人							
	行方不明者		人							
	負傷者	重傷者	人	3				1		
		軽傷者	人	23	3	1	2	1	2	
住 家 被 害 非	全	棟	棟	2						
		世帯	棟	3						
		人	棟	9						
	半	棟	棟	5		1			1	
		世帯	棟	8		1			2	
		人	棟	18		4			6	
	一 部 破 損	棟	棟	233	21	14	4	31	27	19
		世帯	棟	297	28	15	8	51	35	19
		人	棟	662	78	36	11	113	88	20
	床 上 浸 水	棟	棟	563	1	13	161		6	13
		世帯	棟	702	2	13	200		11	27
		人	棟	1,513	2	36	403		21	30
床 下 浸 水	棟	棟	545	4	21	30		9	3	
	世帯	棟	615	4	25	38		9	3	
	人	棟	1,522	9	65	75		29	3	
住 家 そ の 他	公 共 建 物	全壊	棟							
		半壊	棟							
		一部破損	棟	1						
		浸水	棟	1						1
	そ の 他	全壊	棟	8	1	2				
		半壊	棟	1					1	
		一部破損	棟	51	6	2	3	8	6	3
		浸水	棟	474	6	15	249		12	2
		その他浸水	棟	17		9	1	1		
			棟							
の 他	田	流出・埋没冠水	ha	16						
		流出・埋没冠水	ha	2						
	畑	流出・埋没冠水	ha	0.5						
			ha							
	文教施設	箇所	2	2						
	病院	箇所								
	道路	箇所	27		3			1	2	
	橋	箇所	1							
	河川	箇所	6							
	港湾	箇所								
	砂防	箇所								
	清掃施設	箇所								
	がけ崩れ	箇所	111	7	7	5	3	6	11	
	鉄道不通	箇所	1							
	被害船舶	隻								
	水道	戸								
	電話	回線								
	電気	戸	46,652	910	540	43	3	600	1,000	
	ガス	戸								
	ブロック塀等	箇所	24	2		1	2	2	2	
その他	箇所	624	8	23	28	36	42	29		
り災世帯数	世帯									
り災者数	人									

行政区別被害状況一覧（その2）

区分			区名	保土ヶ谷	旭	磯子	金沢	港北	緑	
被 人 害 的	死者		人							
	行方不明者		人							
	負傷者	重傷者	人				2			
		軽傷者	人	1		1	2	6		
住 家 被 害 非	全	棟								
		世帯								
		人								
	半	棟					2			
		世帯					3			
		人					5			
	一 部 破 損	棟	11	10	10	33	19	3		
		世帯	11	10	13	40	21	3		
		人	18	30	31	89	53	8		
	床 上 浸 水	棟	76	15	2		14			
		世帯	82	15	4		27			
		人	172	24	7		49			
床 下 浸 水	棟	59	49	5	1	25				
	世帯	71	51	5	1	25				
	人	159	111	12	1	64				
住 家 そ の 他	公 共 建 物	全壊	棟							
		半壊	棟							
		一部破損	棟				1			
		浸水	棟							
	そ の 他	全壊	棟	1	1			2	1	
		半壊	棟							
		一部破損	棟			2	11	3		
		浸水	棟	3	6		1	21		
	の 他	田	流出・埋没	ha						
			冠水	ha						
畑		流出・埋没	ha							
		冠水	ha							
文 教 施 設		箇所								
病 院		箇所								
道 路		箇所	3				1			
橋 梁		箇所								
河 川		箇所		5						
港 湾		箇所								
砂 防		箇所								
清 掃 施 設		箇所								
が け 崩 れ		箇所	8	3	16	1	18	4		
鉄 道 不 通		箇所								
被 害 船 隻		隻								
水 道 戸		戸								
電 話 回 線		回線								
電 気 戸		戸	1,462	14,341	2,321	20,100	1,148	382		
ガ ス 戸	戸									
ブ ロ ッ ク 塀 等	箇所	5		1	1	1	1			
そ の 他		45	17	78	35	28	13			
り 災 世 帯 数	世帯									
り 災 者 数	人									

行政区別被害状況一覧（その3）

区分			区名	青葉	都筑	戸塚	栄	泉	瀬谷
被 人 害 的	死者		人						
	行方不明者		人						
	負傷者	重傷者	人						
		軽傷者	人			1	2		1
住 家 被 害 非	全 壊	棟			2				
		世帯			3				
		人			9				
	半 壊	棟					1		
		世帯					2		
		人					3		
	一 部 破 損	棟	1	8	3	13	5	1	
		世帯	1	8	14	13	6	1	
		人	1	22	19	30	13	2	
	床 上 浸 水	棟	1	6	85	148	22		
		世帯	1	6	102	188	24		
		人	4	18	226	454	67		
床 下 浸 水	棟		42	114	109	56	18		
	世帯		42	128	133	59	21		
	人		121	315	339	153	66		
住 家 そ の 他	公 共 建 物	全壊	棟						
		半壊	棟						
		一部破損	棟						
		浸水	棟						
	そ の 他	その他浸水	棟						
		全壊	棟						
		半壊	棟						
	他	一部破損	棟		3	1	3		
		浸水	棟		8	86	46	15	4
	の 他	田	流出・埋没	ha					
冠水			ha				16		
畑		流出・埋没	ha	1	1				
		冠水	ha				0.5		
文 教 施 設		箇所							
病 院		箇所							
道 路		箇所	9	2	3		1	2	
橋 梁		箇所					1		
河 川		箇所					1		
港 湾		箇所							
砂 防		箇所							
清 掃 施 設		箇所							
が け 崩 れ		箇所		5	9	5	2	1	
鉄 道 不 通		箇所				1			
被 害 船 隻		隻							
水 道 戸		戸							
電 話 回 線		戸							
電 気 戸		戸	1,700	201	600	1,300	1		
ガ ス 戸		戸							
ブ ロ ッ ク 塀 等		箇所			2	1	3		
そ の 他		19	39	67	86	23	8		
り 災 世 帯 数	世帯								
り 災 者 数	人								

第 2 本市の災害応急対策活動状況（その 1）

災害名	市本部		市警戒本部		区本部	区警戒本部	設置・廃止理由	配備職員数
	設置	廃止	設置	廃止	設置区	設置区		
3月30日 柏尾川水防警報			30日 22:30	31日 2:35		2区 戸塚区 栄区	30日 21:40 水防警報 31日 3:30 解除 [出勤] ・柏尾川（鷹匠橋、栄第2） [待機] ・柏尾川（神鋼橋(横浜)）	134
5月21日 柏尾川・境川水 防警報			21日 3:23	21日 8:30		4区 戸塚区 栄区 泉区 瀬谷区	21日 3:00 水防警報 31日 8:10 解除 [待機] ・柏尾川（鷹匠橋、神鋼橋(横 浜)） ・境川（境橋）	211
7月11日 大雨洪水警報			11日 13:03	11日 14:20		全18区	11日 13:03 大雨洪水警報 11日 14:20 警報解除	1,144
7月29日 境川水防警報			29日 13:35	29日 15:00		3区 戸塚区 泉区 瀬谷区	29日 13:35 水防警報 29日 14:30 解除 [準備] ・境川（幸延寺橋）	232
9月4日～5日 大雨洪水警報			4日 20:30	5日 1:45		全18区	4日 20:30 大雨洪水警報 5日 0:09 警報解除 水防警報 4日 21:30 発表 5日 1:45 解除 [準備] ・境川（境橋） [待機] ・境川（幸延寺橋） ・柏尾川（神鋼橋(横浜)）	1,011
9月30日 大雨洪水警報			30日 1:20	30日 4:14		全18区	30日 1:20 大雨洪水警報 30日 4:14 警報解除 水防警報 30日 3:10 発表 30日 4:00 解除 [待機] ・矢上川（西ヶ崎橋）	1,195

本市の災害応急対策活動状況（その2）

災害名	市本部		市警戒本部		区本部	区警戒本部	設置・廃止理由	配備職員数
	設置	廃止	設置	廃止	設置区	設置区		
10月8日～10日 台風22号			8日 23:00	10日 2:40	5区 西区 中区 保土ヶ谷区 戸塚区 栄区	13区 鶴見区 神奈川区 南区 港南区 旭区 磯子区 金沢区 港北区 緑区 青葉区 都筑区 泉区 瀬谷区	9日 2:43 大雨洪水警報 9日 11:02 大雨洪水暴風波 浪警報 9日 19:13 大雨洪水波浪警 報 9日 23:26 警報解除 水防警報 8日 22:00 発表 10日 1:30 解除 [出動] ・柏尾川（神鋼橋(横浜)、鷹匠 橋、栄第二下水処理場、戸塚ポ ンプ場、元町橋） ・境川（境橋、幸延寺橋、大清水 橋） ・鶴見川（落合橋、綱島、亀の 子橋、末吉橋） ・大熊川（大竹上橋） ・早淵川（鍛冶橋、高田橋） ・矢上川（西ヶ崎橋） ・侍従川（六浦二号） ・大岡川（埋田橋） ・帷子川（宮崎橋） [待機] ・鶴見川（寺家橋）	2,269
10月20日～21日 台風23号			20日 7:37	21日 4:35	6区 西区 中区 保土ヶ谷区 戸塚区 栄区 瀬谷区	12区 鶴見区 神奈川区 南区 港南区 旭区 磯子区 金沢区 港北区 緑区 青葉区 都筑区 泉区	20日 14:58 大雨洪水波浪警 報 20日 18:59 大雨洪水暴風波 浪警報 21日 0:16 波浪警報 21日 11:13 警報解除 水防警報 20日 6:20 発表 21日 4:20 解除 [出動] ・鶴見川（綱島、亀の子橋、落 合橋） ・早淵川（高田橋、鍛冶橋） ・帷子川（宮崎橋） ・境川（大清水橋、境橋、幸延 寺橋） ・柏尾川（神鋼橋(横浜)、鷹匠 橋、栄第二下水処理場、元町 橋） ・大岡川（埋田橋） ・侍従川（六浦二号） [準備] ・鶴見川（寺屋橋） ・矢上川（西ヶ崎橋） ・大熊川（大竹上橋） ・柏尾川（戸塚ポンプ場） [待機] ・鶴見川（末吉橋）	3,485

本市の災害応急対策活動状況（その3）

災害名	市本部		市警戒本部		区本部	区警戒本部	設置・廃止理由	配備職員数
	設置	廃止	設置	廃止	設置区	設置区		
12月4日～5日 暴風警報			4日 22:24	5日 11:00		全18区	4日 22:24 暴風波浪警報 水防警報 5日 3:40 発表 5日 7:15 解除 [準備] ・柏尾川(鷹匠橋) [待機] ・柏尾川(神鋼橋(横浜)) ・境川(境橋、幸延寺橋)	1,081

配備人員には、消防署及び土木事務所職員を含む。

第3 3月30日～31日 柏尾川水防警報
1 被害状況一覧



2 気象概況

本州の南岸を発達した低気圧が通過し大雨となった。

3 気象注意報・警報発表状況

地域	注意報・警報	発表日時	解除日時
神奈川県東部	大雨・洪水注意報	30日 17:38	(切替)
横浜・川崎	大雨・洪水注意報	30日 21:51	(切替)
横浜・川崎	大雨・強風・波浪・洪水注意報	31日 1:30	31日 3:37

4 水防警報発表状況

発表河川	基準水位観測所	番号	発表時分						
			待機	準備	出動	指示	情報	解除	
柏尾川	神鋼橋(横浜)	1	30日 21:40						
		2						31日 3:30	
	鷹匠橋	1	30日 22:25						
		2		22:35					
		3			22:50				
		4						31日 2:15	
	栄第2下水処理場	1	30日 22:30						
		2		22:40					
		3			31日 0:24				
		4						2:15	

5 活動状況

(1) 横浜市災害対策警戒本部の設置

設置 3月30日 22:30 (鷹匠橋水防警報の受信による)

廃止 3月31日 2:35

区災害対策警戒本部の設置区

2区(戸塚区・栄区)

(2) 配備人員

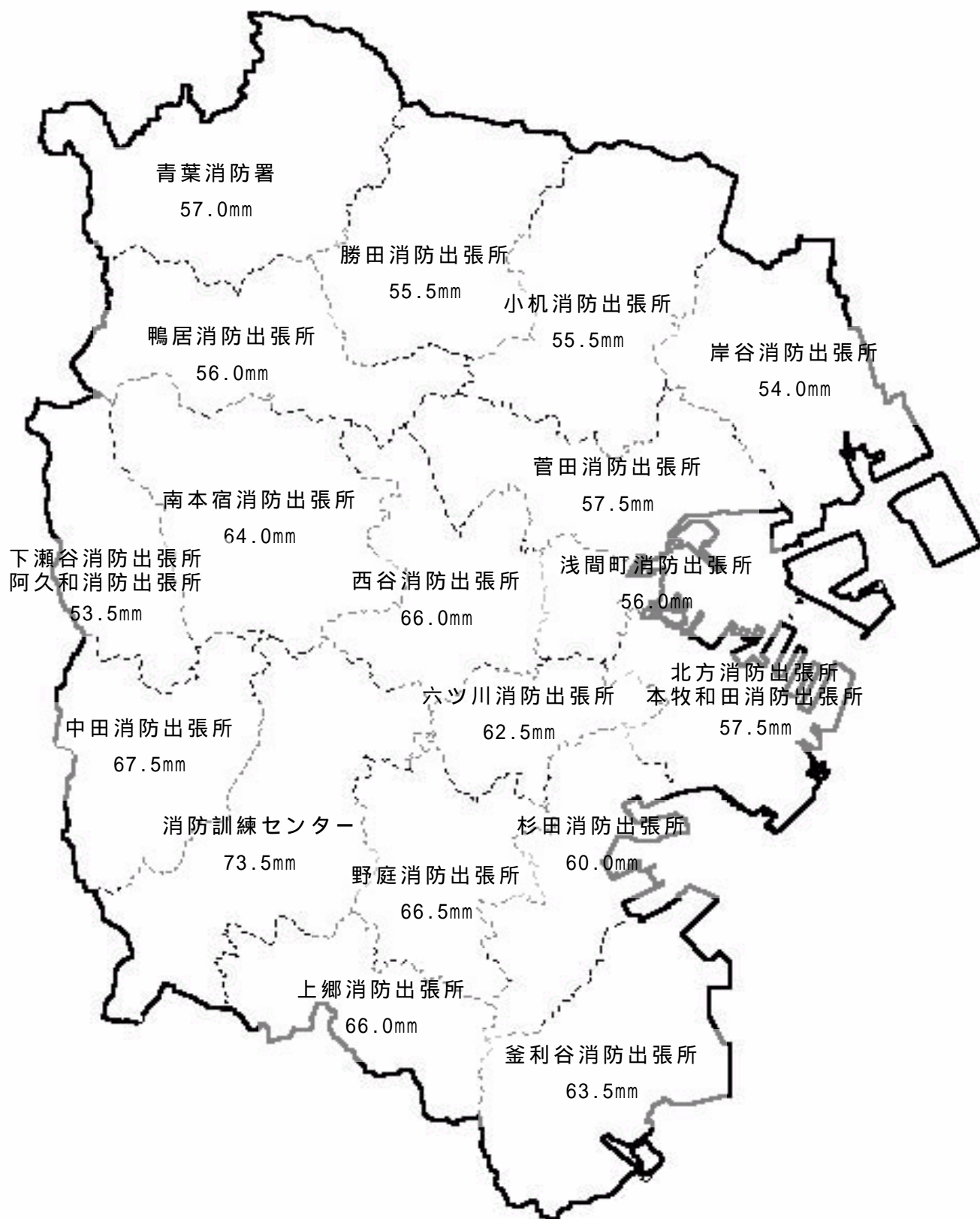
134人

6 被害状況

被害なし

7 降雨の状況(消防局雨量データ)

3月30日17:00～31日5:00の総雨量(各区の最大降雨場所)



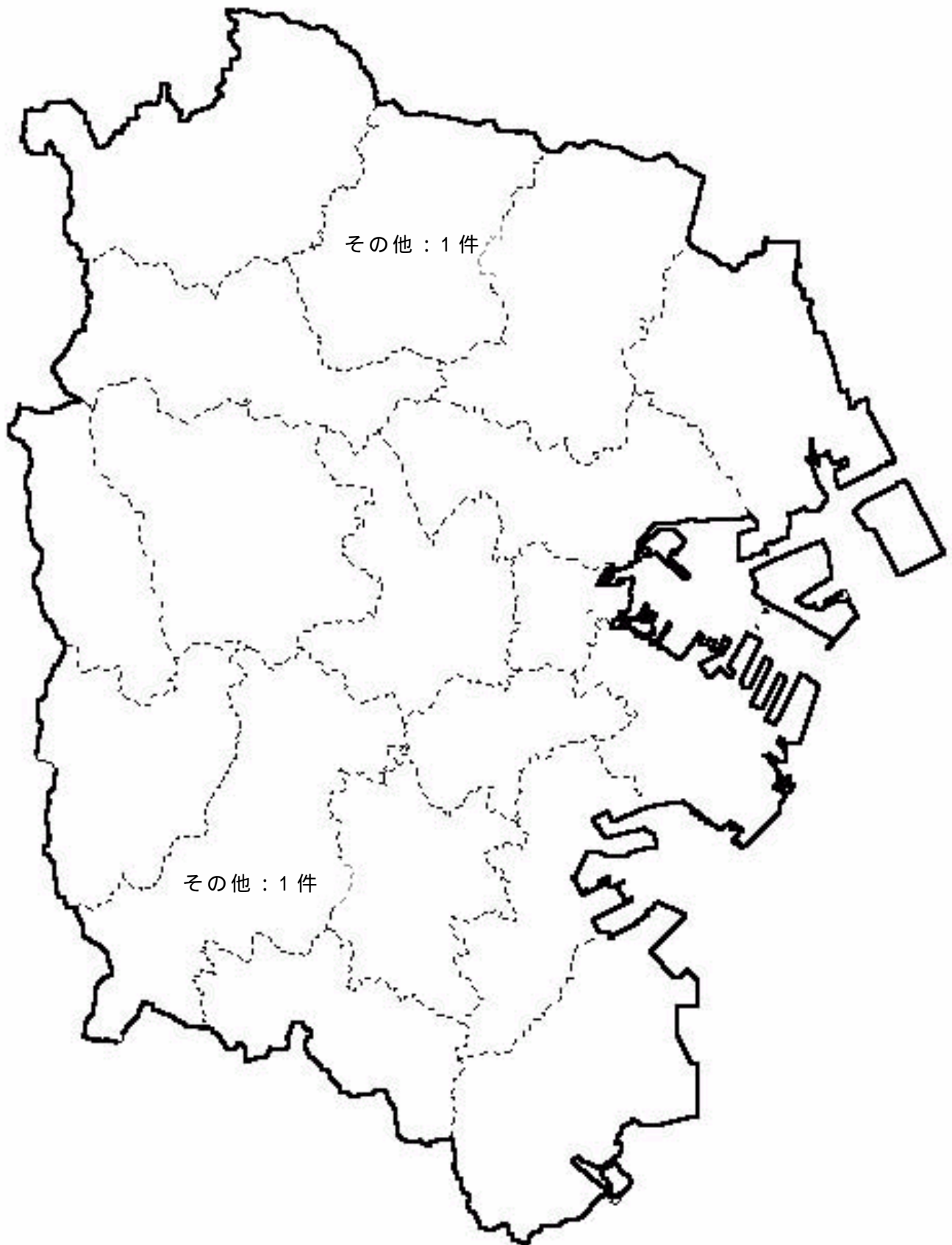
1時間最大雨量:17.5mm(戸塚区 消防訓練センター:30日23:00～31日0:00)

市内各観測局の降雨状況

No	所在区	観測局名称	30日	30日
			17:00 31日 5:00	23:00 31日 0:00
1	鶴見区	鶴見消防署	49.5	9.5
2	鶴見区	生麦出張所	52.0	10.0
3	鶴見区	大黒町出張所	51.0	10.0
4	鶴見区	末吉出張所	52.5	10.0
5	鶴見区	入船出張所	47.0	9.0
6	鶴見区	矢向出張所	48.5	9.0
7	鶴見区	岸谷出張所	54.0	10.5
8	鶴見区	寺尾出張所	53.5	11.0
9	鶴見区	駒岡出張所	51.0	9.5
10	神奈川区	神奈川消防署	51.0	11.0
11	神奈川区	入江町出張所	47.5	8.5
12	神奈川区	浦島出張所	49.5	8.5
13	神奈川区	菅田出張所	57.5	10.5
14	神奈川区	片倉出張所	56.5	11.5
15	神奈川区	松見出張所	52.0	11.0
16	神奈川区	市民防災センター	45.0	11.0
17	西区	西消防署	53.5	12.5
18	西区	浅間町出張所	56.0	12.0
19	西区	境之谷出張所	49.5	9.5
20	中区	中消防署	50.5	9.5
21	中区	山手出張所	55.0	10.0
22	中区	北方出張所	57.5	10.0
23	中区	山下町出張所	52.0	10.0
24	中区	山元町出張所	53.5	9.0
25	中区	本牧和田出張所	57.5	9.5
26	南区	南消防署	52.0	10.0
27	南区	中村町出張所	53.5	10.5
28	南区	大岡出張所	54.0	10.0
29	南区	六ツ川出張所	62.5	14.0
30	港南区	港南消防署	48.5	8.0
31	港南区	芹が谷出張所	63.0	14.0
32	港南区	野庭出張所	66.5	12.5
33	港南区	港南台出張所	63.0	9.0
34	港南区	上永谷出張所	63.5	12.5
35	保土ヶ谷区	消防局	41.5	10.0
36	保土ヶ谷区	西谷出張所	66.0	13.0
37	保土ヶ谷区	本陣出張所	61.0	13.0
38	保土ヶ谷区	今井出張所	62.5	14.5
39	保土ヶ谷区	権太坂出張所	65.5	15.0
40	旭区	旭消防署	61.0	12.5
41	旭区	さちが丘出張所	63.5	10.0
42	旭区	都岡出張所	58.0	9.0
43	旭区	南本宿出張所	64.0	11.5
44	旭区	若葉台出張所	55.0	7.5
45	旭区	市沢出張所	63.5	13.0
46	旭区	今宿出張所	59.5	9.0
47	磯子区	磯子消防署	54.0	8.0
48	磯子区	杉田出張所	60.0	9.5
49	磯子区	洋光台出張所	58.5	10.0

No	所在区	観測局名称	30日	30日
			17:00 31日 5:00	23:00 31日 0:00
50	金沢区	金沢消防署	56.0	7.5
51	金沢区	東富岡出張所	61.5	10.5
52	金沢区	六浦出張所	63.0	8.0
53	金沢区	富岡出張所	59.0	9.0
54	金沢区	釜利谷出張所	63.5	8.5
55	金沢区	幸浦出張所	60.5	9.5
56	金沢区	能見台出張所	58.5	7.5
57	金沢区	横浜ヘリポート	59.5	8.5
58	港北区	港北消防署	53.5	11.0
59	港北区	綱島出張所	47.0	7.5
60	港北区	日吉出張所	47.5	8.0
61	港北区	篠原出張所	53.5	10.5
62	港北区	高田出張所	49.5	7.5
63	港北区	新羽出張所	54.5	10.0
64	港北区	小机出張所	55.5	10.0
65	緑区	緑消防署	55.0	7.0
66	緑区	十日市場出張所	54.0	7.5
67	緑区	長津田出張所	50.0	7.0
68	緑区	鴨居出張所	56.0	8.5
69	緑区	白山出張所	53.5	8.0
70	青葉区	青葉消防署	57.0	7.0
71	青葉区	藤が丘出張所	51.0	6.5
72	青葉区	元石川出張所	43.5	7.0
73	青葉区	鴨志田出張所	45.5	6.0
74	青葉区	すすき野出張所	47.5	6.5
75	青葉区	荏田消防出張所	50.5	6.5
76	都筑区	都筑消防署	51.0	6.5
77	都筑区	勝田出張所	55.5	7.5
78	都筑区	川和出張所	53.0	8.0
79	都筑区	佐江戸出張所	55.0	8.5
80	都筑区	仲町台出張所	55.0	8.0
81	戸塚区	戸塚消防署	64.5	14.0
82	戸塚区	大正出張所	68.0	15.5
83	戸塚区	吉田出張所	66.5	16.5
84	戸塚区	鳥が丘出張所	67.5	15.0
85	戸塚区	東戸塚出張所	66.5	16.0
86	戸塚区	深谷出張所	63.0	13.0
87	戸塚区	消防訓練センター	73.5	17.5
88	栄区	栄消防署	60.0	10.0
89	栄区	豊田出張所	64.5	13.5
90	栄区	上郷出張所	66.0	9.5
91	泉区	泉消防署	61.5	8.5
92	泉区	岡津出張所	61.5	12.0
93	泉区	中田出張所	67.5	13.0
94	泉区	いずみ野出張所	64.5	10.0
95	泉区	緑園出張所	65.5	11.5
96	瀬谷区	瀬谷消防署	53.0	6.5
97	瀬谷区	中瀬谷出張所	48.5	6.0
98	瀬谷区	下瀬谷出張所	53.5	8.5
99	瀬谷区	阿久和出張所	53.5	7.5

第4 5月21日 柏尾川・境川水防警報
1 被害状況一覧



2 区別被害状況一覧

区分		区名		合計	鶴見	神奈川	西	中	南	港南	保土ヶ谷	旭	磯子	金沢	港北	緑	青葉	都筑	戸塚	栄	泉	瀬谷		
被人的	死者	不明者	人																					
	負傷者	軽傷者	重傷者	人																				
住家被害	全壊	棟	棟																					
		世帯	棟																					
	半壊	棟	棟																					
		世帯	棟																					
	一部破損	棟	棟																					
		世帯	棟																					
床上浸水	棟	棟																						
	世帯	棟																						
床下浸水	棟	棟																						
	世帯	棟																						
非住家	公共建物	全壊	棟																					
		半壊	棟																					
		一部破損	棟																					
		浸水	棟																					
	その他	その他浸水	棟																					
		全壊	棟																					
		半壊	棟																					
		一部破損	棟																					
その他	田畑	流出・埋没	ha																					
		冠水	ha																					
		流出・埋没	ha																					
	その他	冠水	ha																					
		文教施設	箇所																					
		病院	箇所																					
		道路	箇所																					
		橋	箇所																					
		河川	箇所																					
		港湾	箇所																					
		砂防	箇所																					
		清掃施設	箇所																					
		崩れ	箇所																					
		不通	箇所																					
船舶	隻																							
水道	戸																							
電線	回線																							
電氣	戸																							
ガス	戸																							
ブロック塀	箇所																							
その他	その他																							
災害世帯数	世帯																							
災害者数	人																							

3 気象概況

台風 2 号及び関東の南海上に停滞する前線の影響で、20 日から 21 日朝のうちまで雨が降り続いた。

4 気象注意報・警報発表状況

地域	注意報・警報	発表日時	解除日時
神奈川県東部	強風・波浪注意報	20 日 20:28	(切替)
神奈川県東部	大雨・強風・波浪注意報	20 日 23:10	(切替)
神奈川県東部	強風・波浪注意報	21 日 8:15	21 日 12:56

5 水防警報発表状況

発表河川	基準水位観測所	番号	発表時分					
			待機	準備	出動	指示	情報	解除
柏尾川	神鋼橋(横浜)	1	3:00					
		2					8:10	
	鷹匠橋	1	3:45					
		2					5:10	
境川	境橋	1	3:18					
		2					7:00	

6 活動状況

(1) 横浜市災害対策警戒本部の設置

設置 5月21日 3:23(境川水防警報の受信による。)

廃止 5月21日 8:30

区災害対策警戒本部の設置区

4区(戸塚区、栄区、泉区、瀬谷区)

(2) 配備人員

211人

7 被害状況

その他被害

(1) がけ崩れ：1件(1箇所)

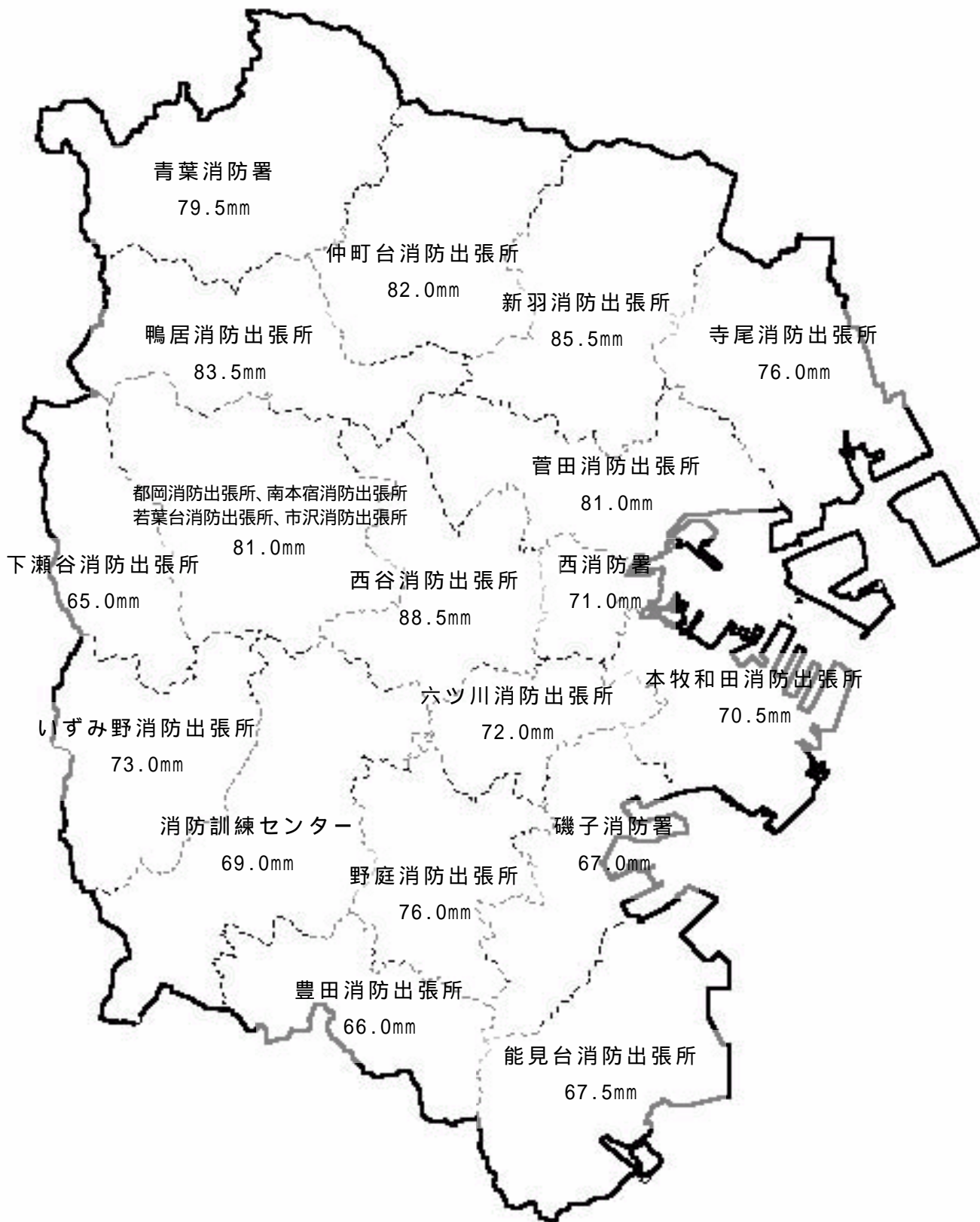
都筑区池辺町

(2) その他：1件

戸塚区下倉田町

8 降雨の状況(消防局雨量データ)

5月20日10:00～21日10:00の総雨量(各区の最大降雨場所)



1時間最大雨量:16.5mm(保土ヶ谷区 西谷消防出張所:21日2:00～3:00)

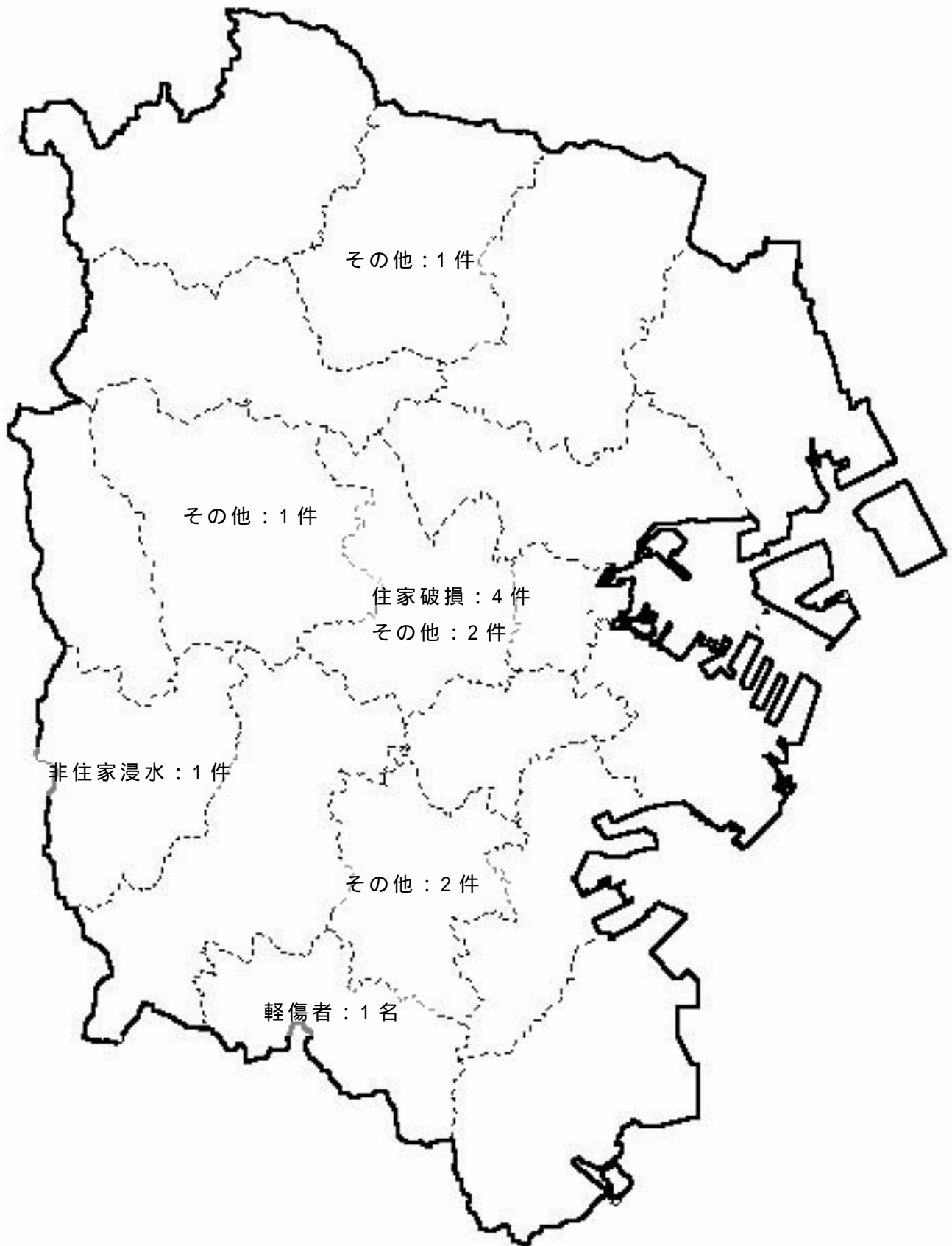
市内各観測局の降雨状況

No	所在区	観測局名称	20日	21日
			10:00 21日 10:00	2:00 21日 3:00
1	鶴見区	鶴見消防署	67.5	13.5
2	鶴見区	生麦出張所	66.0	13.5
3	鶴見区	大黒町出張所	62.0	12.5
4	鶴見区	末吉出張所	71.0	14.0
5	鶴見区	入船出張所	58.5	11.0
6	鶴見区	矢向出張所	67.5	13.0
7	鶴見区	岸谷出張所	73.0	15.0
8	鶴見区	寺尾出張所	76.0	14.5
9	鶴見区	駒岡出張所	68.0	12.5
10	神奈川区	神奈川消防署	72.0	14.0
11	神奈川区	入江町出張所	62.5	12.0
12	神奈川区	浦島出張所	67.5	13.0
13	神奈川区	菅田出張所	81.0	15.0
14	神奈川区	片倉出張所	76.0	14.0
15	神奈川区	松見出張所	70.0	13.5
16	神奈川区	市民防災センター	58.0	11.5
17	西区	西消防署	71.0	14.0
18	西区	浅間町出張所	67.5	13.0
19	西区	境之谷出張所	63.5	12.5
20	中区	中消防署	66.5	13.0
21	中区	山手出張所	63.5	12.0
22	中区	北方出張所	67.0	12.0
23	中区	山下町出張所	65.0	12.5
24	中区	山元町出張所	67.5	12.5
25	中区	本牧和田出張所	70.5	13.0
26	南区	南消防署	63.5	12.5
27	南区	中村町出張所	68.0	13.0
28	南区	大岡出張所	59.0	11.5
29	南区	六ツ川出張所	72.0	15.0
30	港南区	港南消防署	50.5	10.5
31	港南区	芹が谷出張所	67.0	14.5
32	港南区	野庭出張所	76.0	15.0
33	港南区	港南台出張所	67.0	11.5
34	港南区	上永谷出張所	64.5	13.5
35	保土ヶ谷区	消防局	77.5	15.5
36	保土ヶ谷区	西谷出張所	88.5	16.5
37	保土ヶ谷区	本陣出張所	75.5	15.0
38	保土ヶ谷区	今井出張所	78.0	15.5
39	保土ヶ谷区	権太坂出張所	76.0	16.0
40	旭区	旭消防署	79.0	13.0
41	旭区	さちが丘出張所	70.5	11.5
42	旭区	都岡出張所	81.0	13.0
43	旭区	南本宿出張所	81.0	13.5
44	旭区	若葉台出張所	81.0	13.0
45	旭区	市沢出張所	81.0	15.5
46	旭区	今宿出張所	73.5	12.0
47	磯子区	磯子消防署	67.0	12.0
48	磯子区	杉田出張所	61.5	10.5
49	磯子区	洋光台出張所	62.5	11.0

No	所在区	観測局名称	20日	21日
			10:00 21日 10:00	2:00 21日 3:00
50	金沢区	金沢消防署	54.5	8.5
51	金沢区	東富岡出張所	66.0	10.5
52	金沢区	六浦出張所	59.0	8.5
53	金沢区	富岡出張所	63.0	10.5
54	金沢区	釜利谷出張所	53.5	8.0
55	金沢区	幸浦出張所	67.0	9.5
56	金沢区	能見台出張所	67.5	10.0
57	金沢区	横浜ヘリポート	59.5	7.0
58	港北区	港北消防署	78.5	15.0
59	港北区	綱島出張所	71.0	12.5
60	港北区	日吉出張所	70.0	12.5
61	港北区	篠原出張所	79.0	15.0
62	港北区	高田出張所	79.0	13.5
63	港北区	新羽出張所	85.5	15.5
64	港北区	小机出張所	77.0	14.5
65	緑区	緑消防署	72.0	13.0
66	緑区	十日市場出張所	81.0	13.0
67	緑区	長津田出張所	75.0	13.0
68	緑区	鴨居出張所	83.5	14.5
69	緑区	白山出張所	72.0	10.5
70	青葉区	青葉消防署	79.5	13.0
71	青葉区	藤が丘出張所	74.0	12.0
72	青葉区	元石川出張所	54.0	4.5
73	青葉区	鴨志田出張所	72.0	11.5
74	青葉区	すすき野出張所	75.5	13.0
75	青葉区	荏田消防出張所	75.5	13.0
76	都筑区	都筑消防署	76.0	13.5
77	都筑区	勝田出張所	81.5	14.5
78	都筑区	川和出張所	76.5	13.0
79	都筑区	佐江戸出張所	81.0	14.0
80	都筑区	仲町台出張所	82.0	15.0
81	戸塚区	戸塚消防署	58.0	11.0
82	戸塚区	大正出張所	64.5	11.0
83	戸塚区	吉田出張所	67.0	13.0
84	戸塚区	鳥が丘出張所	64.0	11.5
85	戸塚区	東戸塚出張所	68.0	14.0
86	戸塚区	深谷出張所	60.0	10.5
87	戸塚区	消防訓練センター	69.0	11.5
88	栄区	栄消防署	56.0	11.0
89	栄区	豊田出張所	66.0	13.5
90	栄区	上郷出張所	65.0	10.5
91	泉区	泉消防署	69.5	12.0
92	泉区	岡津出張所	64.0	11.0
93	泉区	中田出張所	68.5	11.5
94	泉区	いずみ野出張所	73.0	12.5
95	泉区	緑園出張所	72.5	12.0
96	瀬谷区	瀬谷消防署	64.5	10.5
97	瀬谷区	中瀬谷出張所	53.0	8.5
98	瀬谷区	下瀬谷出張所	65.0	11.5
99	瀬谷区	阿久和出張所	53.0	8.0

第5 7月11日 大雨洪水警報

1 被害状況一覧



2 区別被害状況一覧

区分		区名		合計	鶴見	神奈川	西	中	南	港南	保土ヶ谷	旭	磯子	金沢	港北	緑	青葉	都筑	戸塚	栄	泉	瀬谷		
人的被害	死者	人																						
	行方不明者	人																						
	負傷者 重傷者 軽傷者	人 人 人		1																	1			
住家被害	全壊	棟																						
		世帯																						
	半壊	棟																						
		世帯																						
	一部破損	棟		4								4												
		世帯		4								4												
床上浸水	棟		6								6													
床下浸水	棟																							
非住家	公共建物	全壊	棟																					
		半壊	棟																					
		一部破損	棟																					
		浸水	棟																					
	その他	その他浸水	棟																					
		その他浸水	棟																					
	田畑	流出・埋没	ha																					
		流出・埋没	ha																					
	その他	冠水	ha																					
		冠水	ha																					
冠水		ha																						
施設		箇所																						
病院		箇所																						
道路		箇所																						
橋		箇所																						
河川		箇所																						
港湾		箇所																						
砂防		箇所																						
清掃施設		箇所																						
崩れ		箇所																						
不通		箇所																						
被害船舶	隻																							
水道	戸																							
電	回線																							
電	戸		207								2	5							200					
ガス	戸																							
ブロック塀等	箇所																							
その他	箇所		1																					
災害世帯数	世帯																							
災害者数	人																							

3 気象概況

寒冷前線の通過後、寒気が流入して大気の状態が不安定になり、午後になってひょうや雷を伴った激しい雨が降った。

4 気象注意報・警報発表状況

地域	注意報・警報	発表日時	解除日時
神奈川県全域	雷注意報	11日 10:36	(切替)
神奈川県全域	大雨・洪水・雷注意報	11日 12:30	(切替)
神奈川県全域	大雨・洪水警報、雷注意報	11日 13:03	(切替)
神奈川県全域	大雨・洪水・雷注意報	11日 14:20	(切替)
横浜・川崎	雷注意報	11日 15:18	11日 20:32

5 活動状況

(1) 横浜市災害対策警戒本部の設置

設置 7月11日 13:03

廃止 7月11日 14:20

区災害対策警戒本部の設置区

全18区

(2) 配備人員

1,144人

6 被害状況

(1) 人的被害

軽傷者：1名

栄区公田町

(2) 建物被害

ア 住家一部破損：4件（4棟4世帯6人）

保土ヶ谷区星川1丁目 1棟1世帯3人

保土ヶ谷区鎌谷町 1棟1世帯1人

保土ヶ谷区峰岡町1丁目 1棟1世帯1人

保土ヶ谷区釜台町 1棟1世帯1人

イ 非住家浸水：1件（1棟）

泉区和泉町 1棟

(3) その他被害

ア 道路：1件（1箇所）

港南区野庭町

イ 電気：4件（207戸）

保土ヶ谷区権太坂3丁目 1戸

保土ヶ谷区川辺町 1戸

旭区今宿西町 5戸

都筑区荏田南2丁目 200戸

ウ その他：1件

港南区上大岡東2丁目

7 降雨の状況(消防局雨量データ)

7月11日 12:00～15:00の総雨量(各区の最大降雨場所)



1時間最大雨量：30.5mm (泉区 泉消防署・いずみ野消防出張所：11日 12:00～13:00)

市内各観測局の降雨状況

No	所在区	観測局名称	11日	11日
			12:00 11日 15:00	12:00 11日 13:00
1	鶴見区	鶴見消防署	6.0	3.0
2	鶴見区	生麦出張所	8.0	4.5
3	鶴見区	大黒町出張所	19.0	13.0
4	鶴見区	末吉出張所	3.5	1.5
5	鶴見区	入船出張所	11.5	8.0
6	鶴見区	矢向出張所	3.0	2.0
7	鶴見区	岸谷出張所	12.5	8.0
8	鶴見区	寺尾出張所	4.0	1.5
9	鶴見区	駒岡出張所	3.0	2.0
10	神奈川区	神奈川消防署	20.5	14.5
11	神奈川区	入江町出張所	13.5	8.5
12	神奈川区	浦島出張所	16.5	10.5
13	神奈川区	菅田出張所	14.5	12.0
14	神奈川区	片倉出張所	25.0	20.0
15	神奈川区	松見出張所	12.0	7.5
16	神奈川区	市民防災センター	25.5	18.5
17	西区	西消防署	26.0	13.5
18	西区	浅間町出張所	33.0	22.0
19	西区	境之谷出張所	27.0	14.5
20	中区	中消防署	11.5	5.0
21	中区	山手出張所	15.0	5.5
22	中区	北方出張所	15.0	0.0
23	中区	山下町出張所	17.0	9.5
24	中区	山元町出張所	17.5	4.0
25	中区	本牧和田出張所	15.5	0.0
26	南区	南消防署	23.5	12.0
27	南区	中村町出張所	16.0	8.5
28	南区	大岡出張所	20.5	8.5
29	南区	六ツ川出張所	23.0	14.0
30	港南区	港南消防署	17.5	5.5
31	港南区	芹が谷出張所	18.0	12.5
32	港南区	野庭出張所	24.5	15.5
33	港南区	港南台出張所	22.0	8.0
34	港南区	上永谷出張所	15.5	12.5
35	保土ヶ谷区	消防局	37.5	28.0
36	保土ヶ谷区	西谷出張所	18.5	15.5
37	保土ヶ谷区	本陣出張所	41.5	28.0
38	保土ヶ谷区	今井出張所	17.0	12.5
39	保土ヶ谷区	権太坂出張所	22.0	15.5
40	旭区	旭消防署	9.5	7.0
41	旭区	さちが丘出張所	5.0	4.5
42	旭区	都岡出張所	19.5	18.0
43	旭区	南本宿出張所	10.5	7.0
44	旭区	若葉台出張所	22.5	20.5
45	旭区	市沢出張所	21.0	17.5
46	旭区	今宿出張所	19.5	17.5
47	磯子区	磯子消防署	15.0	3.5
48	磯子区	杉田出張所	23.5	4.0
49	磯子区	洋光台出張所	25.5	6.0

No	所在区	観測局名称	11日	11日
			12:00 11日 15:00	12:00 11日 13:00
50	金沢区	金沢消防署	27.5	0.0
51	金沢区	東富岡出張所	31.0	1.0
52	金沢区	六浦出張所	10.0	0.0
53	金沢区	富岡出張所	26.0	2.5
54	金沢区	釜利谷出張所	18.0	1.5
55	金沢区	幸浦出張所	14.5	0.0
56	金沢区	能見台出張所	29.5	1.0
57	金沢区	横浜ヘリポート	24.5	0.0
58	港北区	港北消防署	4.5	2.5
59	港北区	綱島出張所	1.5	0.5
60	港北区	日吉出張所	1.0	0.5
61	港北区	篠原出張所	12.0	8.5
62	港北区	高田出張所	1.5	0.5
63	港北区	新羽出張所	2.5	1.0
64	港北区	小机出張所	4.5	3.0
65	緑区	緑消防署	7.5	6.5
66	緑区	十日市場出張所	10.5	9.5
67	緑区	長津田出張所	8.0	8.0
68	緑区	鴨居出張所	8.5	7.0
69	緑区	白山出張所	16.0	15.0
70	青葉区	青葉消防署	3.5	3.0
71	青葉区	藤が丘出張所	5.5	5.0
72	青葉区	元石川出張所	0.5	0.0
73	青葉区	鴨志田出張所	4.5	4.0
74	青葉区	すすき野出張所	2.5	2.0
75	青葉区	荏田消防出張所	3.0	2.5
76	都筑区	都筑消防署	3.5	2.5
77	都筑区	勝田出張所	3.0	1.5
78	都筑区	川和出張所	6.5	5.0
79	都筑区	佐江戸出張所	5.5	4.0
80	都筑区	仲町台出張所	3.5	2.0
81	戸塚区	戸塚消防署	16.0	15.0
82	戸塚区	大正出張所	8.0	8.0
83	戸塚区	吉田出張所	20.5	18.0
84	戸塚区	鳥が丘出張所	21.0	19.5
85	戸塚区	東戸塚出張所	20.0	15.0
86	戸塚区	深谷出張所	11.0	10.5
87	戸塚区	消防訓練センター	10.0	9.5
88	栄区	栄消防署	18.5	13.0
89	栄区	豊田出張所	17.0	16.5
90	栄区	上郷出張所	17.0	3.5
91	泉区	泉消防署	31.5	30.5
92	泉区	岡津出張所	19.5	14.0
93	泉区	中田出張所	27.0	25.5
94	泉区	いずみ野出張所	31.5	30.5
95	泉区	緑園出張所	19.0	17.5
96	瀬谷区	瀬谷消防署	26.0	25.0
97	瀬谷区	中瀬谷出張所	29.0	26.5
98	瀬谷区	下瀬谷出張所	26.5	26.0
99	瀬谷区	阿久和出張所	29.0	28.5



2 気象概況

関東の南洋上に接近した台風 10 号(後に四国・中国地方に上陸)の影響で、県内各地で雨が降った。

3 気象注意報・警報発表状況

地域	注意報・警報	発表日時	解除日時
神奈川県東部	強風・波浪注意報	28日 11:17	(切替)
横浜・川崎	大雨・洪水・雷・強風・波浪注意報	29日 11:21	(切替)
横浜・川崎	強風・波浪注意報	29日 18:52	30日 4:35

4 水防警報発表状況

発表河川	基準水位観測所	番号	発表時分					
			待機	準備	出動	指示	情報	解除
境川	幸延寺橋	1		13:35				
		2						14:30

5 活動状況

(1) 横浜市災害対策警戒本部の設置

設置 7月29日 13:35

廃止 7月29日 15:00

区災害対策警戒本部の設置区

3区(戸塚区・泉区・瀬谷区)

(2) 配備人員

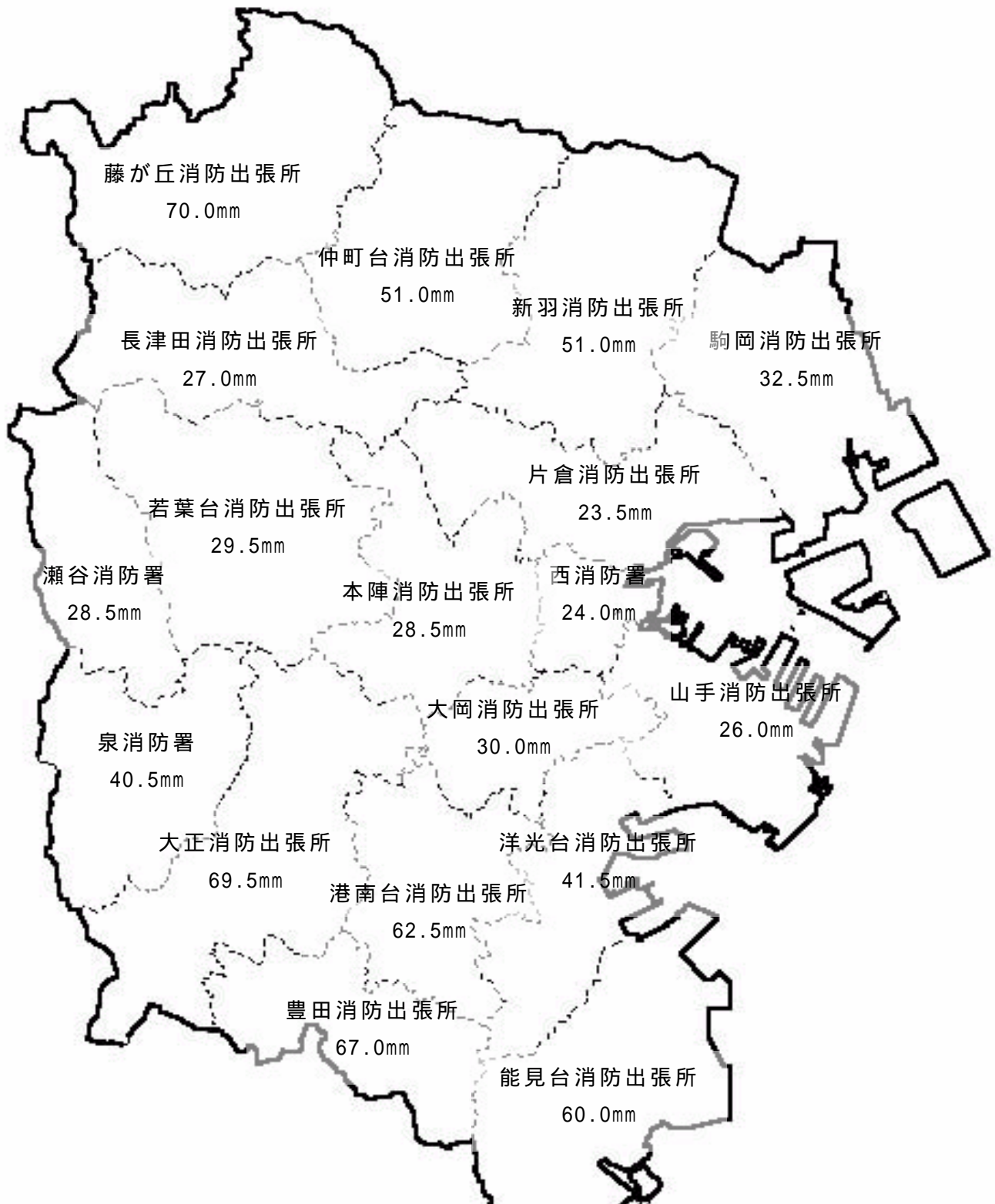
232人

6 被害状況

被害なし

7 降雨の状況(消防局雨量データ)

7月28日23:00～29日19:00の総雨量(各区の最大降雨場所)



港北区新羽消防出張所
1時間最大雨量:36.5mm 青葉区荏田消防出張所 (29日11:00～12:00)
都筑区仲町台消防出張所

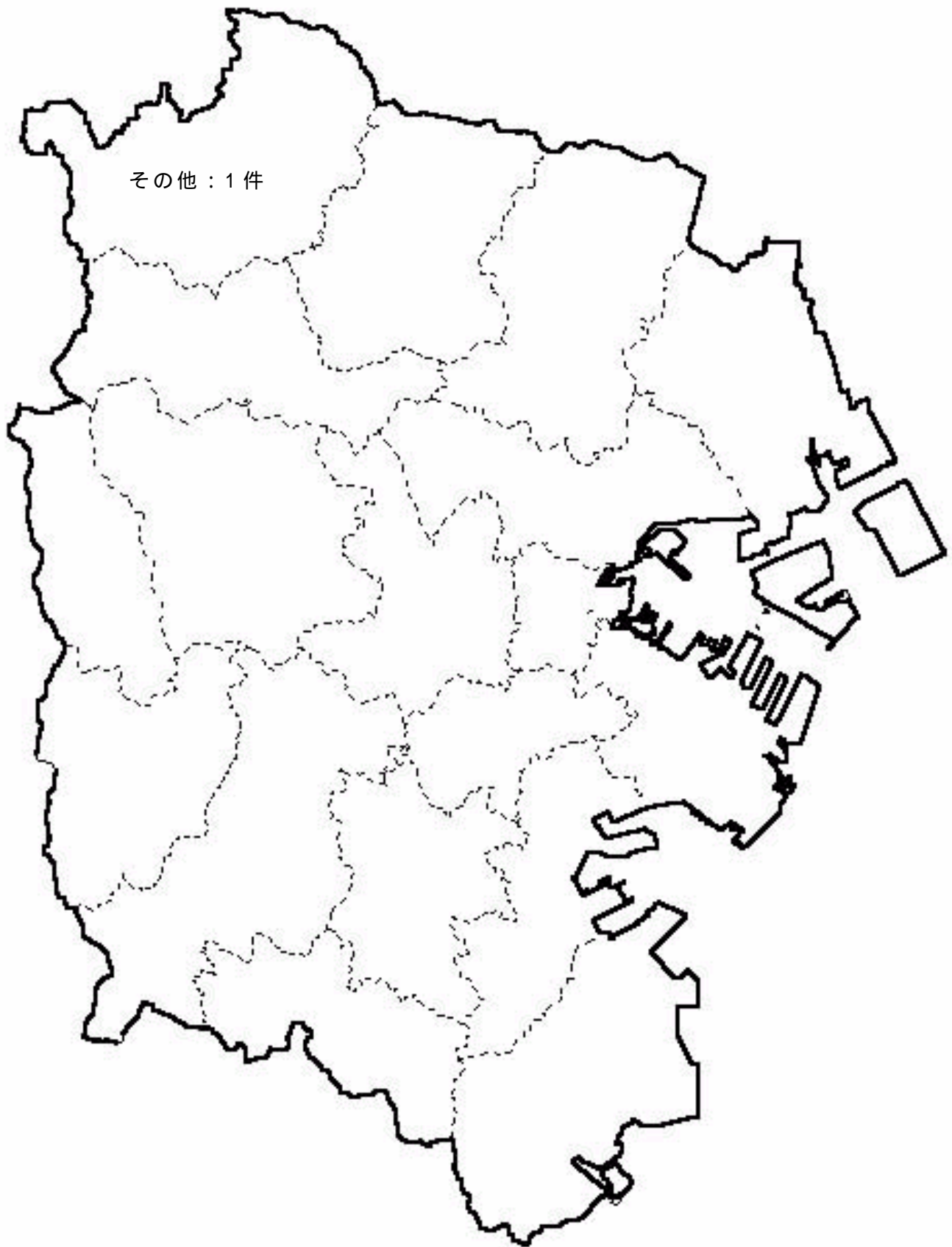
市内各観測局の降雨状況

No	所在区	観測局名称	28日	29日
			23:00 29日 19:00	11:00 29日 12:00
1	鶴見区	鶴見消防署	28.5	16.0
2	鶴見区	生麦出張所	25.0	13.0
3	鶴見区	大黒町出張所	18.0	9.5
4	鶴見区	末吉出張所	31.5	21.0
5	鶴見区	入船出張所	29.0	15.5
6	鶴見区	矢向出張所	26.0	17.5
7	鶴見区	岸谷出張所	21.5	11.5
8	鶴見区	寺尾出張所	30.0	19.5
9	鶴見区	駒岡出張所	32.5	21.5
10	神奈川区	神奈川消防署	22.5	8.5
11	神奈川区	入江町出張所	17.0	8.0
12	神奈川区	浦島出張所	20.0	7.5
13	神奈川区	菅田出張所	21.0	8.0
14	神奈川区	片倉出張所	23.5	8.0
15	神奈川区	松見出張所	19.5	10.0
16	神奈川区	市民防災センター	17.5	7.0
17	西区	西消防署	24.0	10.5
18	西区	浅間町出張所	21.5	10.0
19	西区	境之谷出張所	24.0	10.0
20	中区	中消防署	22.5	8.0
21	中区	山手出張所	26.0	9.5
22	中区	北方出張所	21.5	7.0
23	中区	山下町出張所	21.5	8.5
24	中区	山元町出張所	24.0	7.0
25	中区	本牧和田出張所	24.5	6.0
26	南区	南消防署	22.5	8.5
27	南区	中村町出張所	26.5	8.0
28	南区	大岡出張所	30.0	4.5
29	南区	六ツ川出張所	28.5	6.5
30	港南区	港南消防署	29.0	2.5
31	港南区	芹が谷出張所	33.0	7.0
32	港南区	野庭出張所	48.0	5.0
33	港南区	港南台出張所	62.5	4.5
34	港南区	上永谷出張所	39.5	4.0
35	保土ヶ谷区	消防局	24.0	11.5
36	保土ヶ谷区	西谷出張所	27.5	12.0
37	保土ヶ谷区	本陣出張所	28.5	11.5
38	保土ヶ谷区	今井出張所	26.0	11.0
39	保土ヶ谷区	権太坂出張所	25.5	11.0
40	旭区	旭消防署	23.5	10.5
41	旭区	さちが丘出張所	26.5	11.0
42	旭区	都岡出張所	27.5	11.5
43	旭区	南本宿出張所	24.0	8.0
44	旭区	若葉台出張所	29.5	12.5
45	旭区	市沢出張所	23.5	10.0
46	旭区	今宿出張所	24.5	9.0
47	磯子区	磯子消防署	29.5	4.5
48	磯子区	杉田出張所	38.5	2.0
49	磯子区	洋光台出張所	41.5	3.0

No	所在区	観測局名称	28日	29日
			23:00 29日 19:00	11:00 29日 12:00
50	金沢区	金沢消防署	45.0	0.5
51	金沢区	東富岡出張所	37.0	2.0
52	金沢区	六浦出張所	35.5	0.5
53	金沢区	富岡出張所	37.0	2.0
54	金沢区	釜利谷出張所	45.5	0.5
55	金沢区	幸浦出張所	42.5	2.0
56	金沢区	能見台出張所	60.0	2.5
57	金沢区	横浜ヘリポート	27.5	1.0
58	港北区	港北消防署	29.0	19.0
59	港北区	綱島出張所	41.0	28.5
60	港北区	日吉出張所	27.0	15.0
61	港北区	篠原出張所	18.0	7.5
62	港北区	高田出張所	34.0	21.5
63	港北区	新羽出張所	51.0	36.5
64	港北区	小机出張所	24.0	12.5
65	緑区	緑消防署	19.0	8.0
66	緑区	十日市場出張所	24.0	10.0
67	緑区	長津田出張所	27.0	12.0
68	緑区	鴨居出張所	18.0	8.5
69	緑区	白山出張所	23.0	8.5
70	青葉区	青葉消防署	61.5	35.5
71	青葉区	藤が丘出張所	70.0	31.0
72	青葉区	元石川出張所	18.5	7.0
73	青葉区	鴨志田出張所	69.0	30.5
74	青葉区	すすき野出張所	40.0	18.5
75	青葉区	荏田消防出張所	55.5	36.5
76	都筑区	都筑消防署	50.0	34.0
77	都筑区	勝田出張所	49.5	34.0
78	都筑区	川和出張所	35.0	13.0
79	都筑区	佐江戸出張所	21.0	8.0
80	都筑区	仲町台出張所	51.0	36.5
81	戸塚区	戸塚消防署	47.0	12.5
82	戸塚区	大正出張所	69.5	19.0
83	戸塚区	吉田出張所	41.0	9.0
84	戸塚区	鳥が丘出張所	33.5	7.5
85	戸塚区	東戸塚出張所	24.5	9.5
86	戸塚区	深谷出張所	65.5	22.0
87	戸塚区	消防訓練センター	68.0	21.0
88	栄区	栄消防署	63.0	8.5
89	栄区	豊田出張所	67.0	13.5
90	栄区	上郷出張所	63.5	2.0
91	泉区	泉消防署	40.5	9.5
92	泉区	岡津出張所	35.0	10.0
93	泉区	中田出張所	39.0	8.0
94	泉区	いずみ野出張所	34.5	12.0
95	泉区	緑園出張所	28.0	11.0
96	瀬谷区	瀬谷消防署	28.5	11.5
97	瀬谷区	中瀬谷出張所	21.5	8.5
98	瀬谷区	下瀬谷出張所	29.5	9.5
99	瀬谷区	阿久和出張所	27.0	11.5

第7 9月4日～5日 大雨洪水警報

1 被害状況一覧



2 区別被害状況一覧

区分		区名		合計	鶴見	神奈川	西	中	南	港南	保土ヶ谷	旭	磯子	金沢	港北	緑	青葉	都筑	戸塚	栄	泉	瀬谷		
人的被害	死者	人																						
	行方不明者	人																						
	負傷者	人																						
	重傷者	人																						
住家被害	全壊	棟																						
		世帯																						
	半壊	棟																						
		世帯																						
	一部破損	棟																						
		世帯																						
床上浸水	棟																							
	世帯																							
床下浸水	棟																							
	世帯																							
非住家	公共建物	全壊	棟																					
		半壊	棟																					
		一部破損	棟																					
		浸水	棟																					
	その他	その他浸水	棟																					
		全壊	棟																					
		半壊	棟																					
		一部破損	棟																					
		浸水	棟																					
		その他浸水	棟																					
その他	田	流出・埋没	ha																					
		冠水	ha																					
	畑	流出・埋没	ha																					
		冠水	ha																					
	文教施設	箇所																						
	病院	箇所																						
	道路	箇所																						
	橋	箇所																						
	河川	箇所																						
	港湾	箇所																						
	砂防	箇所																						
	清掃施設	箇所																						
	がけ崩れ	箇所																						
	鉄道不通	箇所																						
	被害船舶	隻																						
	水道	戸																						
	電	回線																						
	電	戸	310															310						
ガス	戸																							
ブロック塀等	箇所																							
その他	箇所																							
り	災世帯数	世帯																						
り	災者数	人																						

3 気象概況

4日午後から5日の早朝にかけて関東地方に停滞している前線に暖湿流が流れ込んで大気の状態が不安定となり、所々で雷を伴った激しい雨が降り大雨となった。

4 気象注意報・警報発表状況

地域	注意報・警報	発表日時	解除日時
神奈川県東部	雷注意報	4日 14:50	(切替)
神奈川県全域	大雨・洪水・雷注意報	4日 19:35	(切替)
横浜・川崎	大雨・洪水警報、雷注意報	4日 20:30	(切替)
神奈川県全域	大雨・洪水・雷注意報	5日 0:09	5日 4:27

5 水防警報発表状況

発表河川	基準水位観測所	番号	発表時分					
			待機	準備	出動	指示	情報	解除
境川	幸延寺橋	1	21:30					
		2					23:10	
	境橋	1	22:10					
		2		22:30				
		3						5日 0:30
柏尾川	神鋼橋	1	22:05					
		2					5日 1:45	

6 活動状況

(1) 横浜市災害対策警戒本部の設置

設置 9月4日 20:30

廃止 9月5日 1:45

区災害対策警戒本部の設置区

全18区

(2) 配備人員

1,011人

7 被害状況

その他被害(電気): 1件(310戸)

青葉区もえぎ野

8 降雨の状況(消防局雨量データ)

9月4日 18:00～5日 18:00 の総雨量(各区の最大降雨場所)



1時間最大雨量：35.0mm (金沢区 金沢消防署：4日 21:00～22:00)

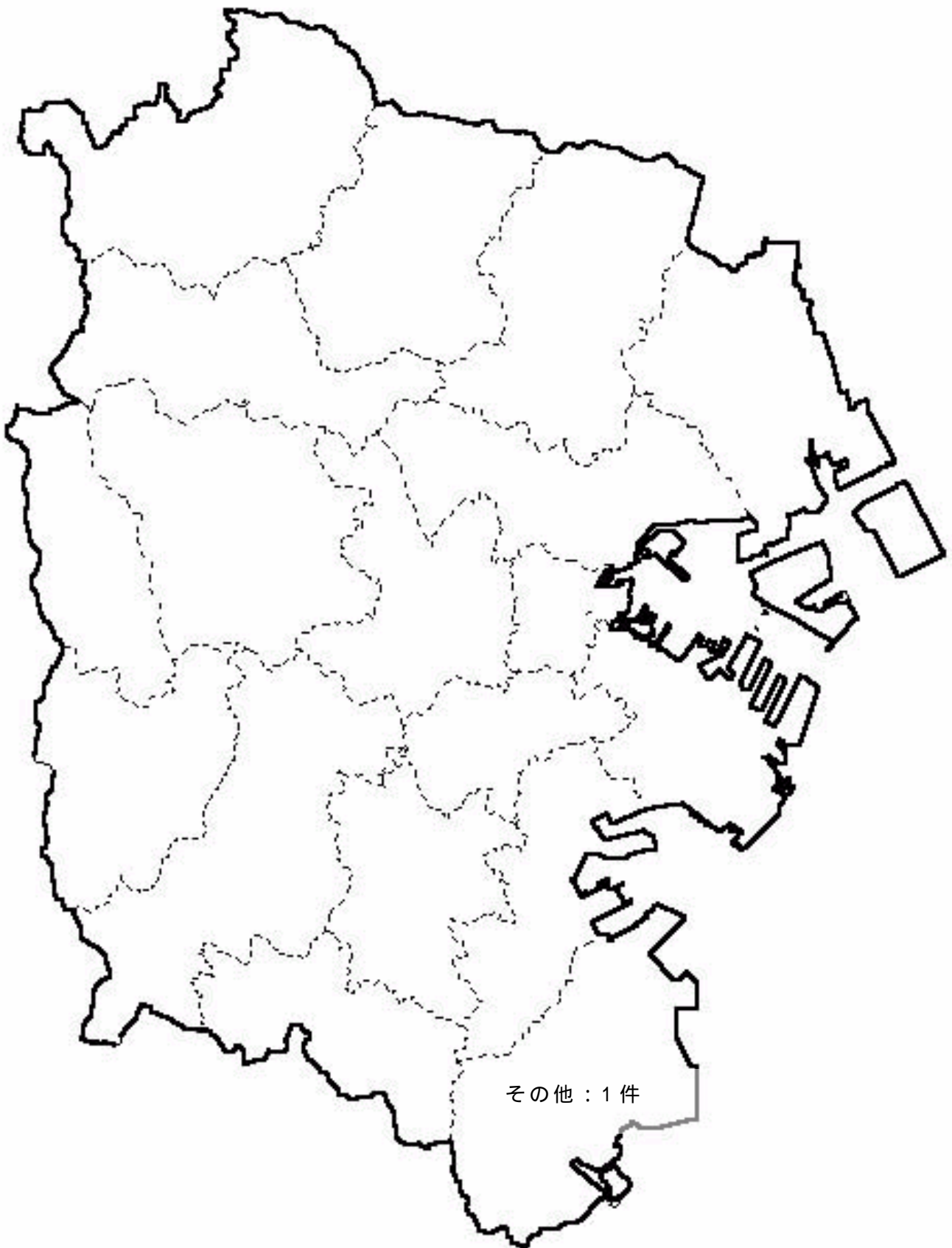
市内各観測局の降雨状況

No	所在区	観測局名称	4日	4日
			18:00 5日 18:00	21:00 4日 22:00
1	鶴見区	鶴見消防署	72.0	6.5
2	鶴見区	生麦出張所	70.5	7.5
3	鶴見区	大黒町出張所	57.0	7.0
4	鶴見区	末吉出張所	65.0	9.0
5	鶴見区	入船出張所	55.5	9.0
6	鶴見区	矢向出張所	57.5	7.0
7	鶴見区	岸谷出張所	72.0	8.0
8	鶴見区	寺尾出張所	67.0	11.5
9	鶴見区	駒岡出張所	60.0	9.5
10	神奈川区	神奈川消防署	70.5	6.0
11	神奈川区	入江町出張所	64.5	6.5
12	神奈川区	浦島出張所	61.5	6.0
13	神奈川区	菅田出張所	59.5	6.5
14	神奈川区	片倉出張所	48.0	8.0
15	神奈川区	松見出張所	65.0	10.0
16	神奈川区	市民防災センター	33.5	3.0
17	西区	西消防署	61.5	4.5
18	西区	浅間町出張所	56.0	4.5
19	西区	境之谷出張所	62.5	3.5
20	中区	中消防署	59.0	7.5
21	中区	山手出張所	62.0	10.0
22	中区	北方出張所	70.0	15.0
23	中区	山下町出張所	56.5	9.0
24	中区	山元町出張所	63.5	10.0
25	中区	本牧和田出張所	65.5	13.5
26	南区	南消防署	60.0	4.5
27	南区	中村町出張所	59.0	6.5
28	南区	大岡出張所	52.0	3.0
29	南区	六ツ川出張所	55.0	4.0
30	港南区	港南消防署	51.0	2.0
31	港南区	芹が谷出張所	53.5	4.0
32	港南区	野庭出張所	46.0	4.0
33	港南区	港南台出張所	51.0	7.0
34	港南区	上永谷出張所	49.5	4.0
35	保土ヶ谷区	消防局	49.0	6.5
36	保土ヶ谷区	西谷出張所	57.5	8.5
37	保土ヶ谷区	本陣出張所	46.0	4.5
38	保土ヶ谷区	今井出張所	47.0	6.0
39	保土ヶ谷区	権太坂出張所	52.5	4.0
40	旭区	旭消防署	60.0	6.5
41	旭区	さちが丘出張所	60.5	7.5
42	旭区	都岡出張所	40.5	5.0
43	旭区	南本宿出張所	62.0	7.5
44	旭区	若葉台出張所	51.5	9.0
45	旭区	市沢出張所	52.5	7.0
46	旭区	今宿出張所	42.0	6.5
47	磯子区	磯子消防署	57.5	7.5
48	磯子区	杉田出張所	58.0	9.5
49	磯子区	洋光台出張所	51.5	5.5

No	所在区	観測局名称	4日	4日
			18:00 5日 18:00	21:00 4日 22:00
50	金沢区	金沢消防署	61.0	35.0
51	金沢区	東富岡出張所	58.0	25.0
52	金沢区	六浦出張所	65.0	34.5
53	金沢区	富岡出張所	48.0	20.0
54	金沢区	釜利谷出張所	56.0	25.0
55	金沢区	幸浦出張所	64.5	33.5
56	金沢区	能見台出張所	62.0	30.5
57	金沢区	横浜ヘリポート	58.5	30.0
58	港北区	港北消防署	60.0	9.0
59	港北区	綱島出張所	46.5	6.0
60	港北区	日吉出張所	49.0	7.5
61	港北区	篠原出張所	60.0	9.5
62	港北区	高田出張所	53.5	13.0
63	港北区	新羽出張所	53.5	8.5
64	港北区	小机出張所	51.5	6.5
65	緑区	緑消防署	43.0	7.0
66	緑区	十日市場出張所	55.0	11.0
67	緑区	長津田出張所	60.0	12.0
68	緑区	鴨居出張所	53.0	9.0
69	緑区	白山出張所	56.0	8.5
70	青葉区	青葉消防署	66.5	15.0
71	青葉区	藤が丘出張所	60.5	13.5
72	青葉区	元石川出張所	41.0	10.0
73	青葉区	鴨志田出張所	64.0	12.5
74	青葉区	すすき野出張所	67.0	13.5
75	青葉区	荏田消防出張所	52.0	15.5
76	都筑区	都筑消防署	49.5	15.5
77	都筑区	勝田出張所	59.5	17.0
78	都筑区	川和出張所	46.5	9.5
79	都筑区	佐江戸出張所	58.0	10.5
80	都筑区	仲町台出張所	53.5	12.5
81	戸塚区	戸塚消防署	37.5	2.0
82	戸塚区	大正出張所	49.5	2.0
83	戸塚区	吉田出張所	45.0	3.0
84	戸塚区	鳥が丘出張所	50.5	3.0
85	戸塚区	東戸塚出張所	44.0	3.0
86	戸塚区	深谷出張所	43.0	2.0
87	戸塚区	消防訓練センター	48.0	2.0
88	栄区	栄消防署	34.5	4.0
89	栄区	豊田出張所	44.0	5.5
90	栄区	上郷出張所	49.5	17.0
91	泉区	泉消防署	50.0	4.0
92	泉区	岡津出張所	47.0	4.0
93	泉区	中田出張所	55.5	4.0
94	泉区	いずみ野出張所	43.5	5.0
95	泉区	緑園出張所	56.5	5.0
96	瀬谷区	瀬谷消防署	37.0	5.0
97	瀬谷区	中瀬谷出張所	49.5	8.0
98	瀬谷区	下瀬谷出張所	37.5	3.5
99	瀬谷区	阿久和出張所	39.5	5.5

第 8 9月30日 大雨洪水警報

1 被害状況一覧



2 区別被害状況一覧

区分		区名		合計	鶴見	神奈川	西	中	南	港南	保土ヶ谷	旭	磯子	金沢	港北	緑	青葉	都筑	戸塚	栄	泉	瀬谷		
人的被害	死者	不明者	人																					
	行方不明者	不明者	人																					
	負傷者	重傷者	人																					
住家被害	全壊	棟	棟																					
		世帯	世帯																					
	半壊	棟	棟																					
		世帯	世帯																					
	一部破損	棟	棟																					
床上浸水	棟	棟																						
	世帯	世帯																						
床下浸水	棟	棟																						
	世帯	世帯																						
非住家被害	公共建物	全壊	棟																					
		半壊	棟																					
		一部破損	棟																					
		浸水	棟																					
	その他	その他浸水	棟																					
		全壊	棟																					
		半壊	棟																					
	その他	一部破損	棟																					
		浸水	棟																					
	その他	田	流出・埋没	ha																				
冠水			ha																					
畑		流出・埋没	ha																					
		冠水	ha																					
文教施設		箇所																						
病院		箇所																						
道路		箇所																						
橋		箇所																						
河川		箇所																						
港湾		箇所																						
砂防		箇所																						
清掃施設		箇所																						
がけ崩れ		箇所																						
鉄道不通		箇所																						
被害船舶		隻																						
水道		戸																						
電		回線																						
電		戸																						
ガス	戸																							
ブロック塀等	箇所																							
その他	箇所																							
り	災世帯数	世帯	1											1										
り	災者数	人																						

3 気象概況

9月21日に発生した台風第21号は29日朝に鹿児島県に上陸し、勢力をやや弱めながら四国、近畿地方を通過して、30日朝には北陸地方を経て東北地方へ進み、昼頃に三陸沖で温帯低気圧に変わった。この台風の影響で29日夜から30日朝まで大雨となった。

4 気象注意報・警報発表状況

地域	注意報・警報	発表日時	解除日時
神奈川県東部	強風・波浪注意報	29日 17:48	(切替)
神奈川県東部	大雨・洪水・強風・波浪注意報	29日 21:13	(切替)
神奈川県東部	大雨・洪水・強風・波浪・雷注意報	29日 23:08	(切替)
神奈川県東部	大雨・洪水警報 強風・波浪・雷注意報	30日 1:20	(切替)
神奈川県東部	強風・波浪注意報	30日 4:14	10月1日 3:07

5 水防警報発表状況

発表河川	基準水位観測所	番号	発表時分					
			待機	準備	出動	指示	情報	解除
矢上川	西ヶ崎橋	1	3:10					
		2						4:00

6 活動状況

(1) 横浜市災害対策警戒本部の設置

設置 9月30日 1:20

廃止 9月30日 4:14

区災害対策警戒本部の設置区

全18区

(2) 配備人員

1,195人

7 被害状況

その他被害(その他): 1件

金沢区柳町

8 降雨の状況(消防局雨量データ)

9月29日12:00～30日5:00の総雨量(各区の最大降雨場所)



1時間最大雨量：33.5mm (金沢区 六浦消防出張所：30日2:00～3:00)

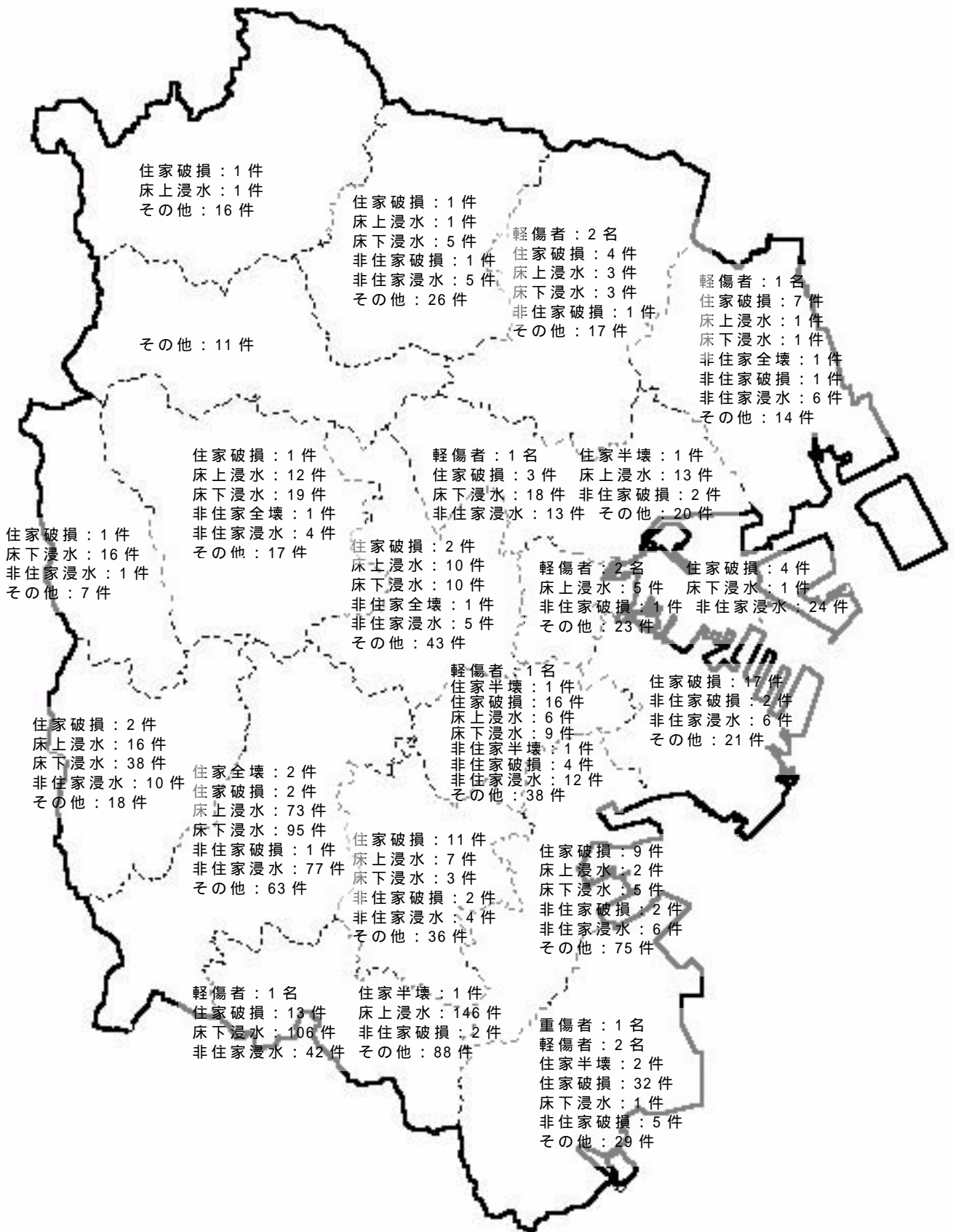
市内各観測局の降雨状況

No	所在区	観測局名称	29日	30日
			12:00 30日 5:00	2:00 30日 3:00
1	鶴見区	鶴見消防署	49.5	16.0
2	鶴見区	生麦出張所	48.5	16.0
3	鶴見区	大黒町出張所	50.5	18.0
4	鶴見区	末吉出張所	50.0	14.0
5	鶴見区	入船出張所	49.5	16.5
6	鶴見区	矢向出張所	46.5	15.0
7	鶴見区	岸谷出張所	55.0	19.5
8	鶴見区	寺尾出張所	65.0	21.0
9	鶴見区	駒岡出張所	54.0	12.5
10	神奈川区	神奈川消防署	58.5	17.5
11	神奈川区	入江町出張所	56.5	19.5
12	神奈川区	浦島出張所	58.5	20.0
13	神奈川区	菅田出張所	56.5	21.0
14	神奈川区	片倉出張所	55.5	19.0
15	神奈川区	松見出張所	61.0	18.5
16	神奈川区	市民防災センター	57.0	18.0
17	西区	西消防署	55.5	17.0
18	西区	浅間町出張所	52.0	20.0
19	西区	境之谷出張所	54.5	18.0
20	中区	中消防署	45.5	13.5
21	中区	山手出張所	51.0	22.0
22	中区	北方出張所	56.5	28.0
23	中区	山下町出張所	47.5	14.5
24	中区	山元町出張所	46.0	18.0
25	中区	本牧和田出張所	51.5	22.5
26	南区	南消防署	51.5	19.0
27	南区	中村町出張所	56.0	19.5
28	南区	大岡出張所	48.5	17.0
29	南区	六ツ川出張所	54.0	19.0
30	港南区	港南消防署	40.5	15.0
31	港南区	芹が谷出張所	51.5	18.0
32	港南区	野庭出張所	48.0	20.5
33	港南区	港南台出張所	46.0	19.5
34	港南区	上永谷出張所	52.0	21.5
35	保土ヶ谷区	消防局	47.0	12.5
36	保土ヶ谷区	西谷出張所	60.0	21.0
37	保土ヶ谷区	本陣出張所	58.5	21.5
38	保土ヶ谷区	今井出張所	63.0	25.5
39	保土ヶ谷区	権太坂出張所	57.0	21.0
40	旭区	旭消防署	46.0	14.0
41	旭区	さちが丘出張所	26.5	16.5
42	旭区	都岡出張所	65.0	23.5
43	旭区	南本宿出張所	52.5	19.5
44	旭区	若葉台出張所	59.5	22.0
45	旭区	市沢出張所	63.0	24.5
46	旭区	今宿出張所	58.5	18.5
47	磯子区	磯子消防署	39.5	9.0
48	磯子区	杉田出張所	47.0	15.5
49	磯子区	洋光台出張所	45.0	18.5

No	所在区	観測局名称	29日	30日
			12:00 30日 5:00	2:00 30日 3:00
50	金沢区	金沢消防署	50.0	29.5
51	金沢区	東富岡出張所	52.5	26.0
52	金沢区	六浦出張所	55.5	33.5
53	金沢区	富岡出張所	44.5	20.0
54	金沢区	釜利谷出張所	42.5	22.5
55	金沢区	幸浦出張所	44.0	24.5
56	金沢区	能見台出張所	44.0	22.5
57	金沢区	横浜ヘリポート	26.0	10.0
58	港北区	港北消防署	70.0	21.0
59	港北区	綱島出張所	64.5	17.0
60	港北区	日吉出張所	58.5	16.5
61	港北区	篠原出張所	66.0	22.0
62	港北区	高田出張所	61.5	15.5
63	港北区	新羽出張所	57.0	17.0
64	港北区	小机出張所	51.5	14.5
65	緑区	緑消防署	58.5	22.5
66	緑区	十日市場出張所	62.5	20.5
67	緑区	長津田出張所	64.0	29.0
68	緑区	鴨居出張所	56.0	16.5
69	緑区	白山出張所	49.5	15.0
70	青葉区	青葉消防署	75.5	23.0
71	青葉区	藤が丘出張所	67.5	21.5
72	青葉区	元石川出張所	34.5	10.0
73	青葉区	鴨志田出張所	61.5	23.5
74	青葉区	すすき野出張所	74.0	25.5
75	青葉区	荏田消防出張所	61.5	25.5
76	都筑区	都筑消防署	51.5	16.0
77	都筑区	勝田出張所	55.0	16.0
78	都筑区	川和出張所	56.5	20.0
79	都筑区	佐江戸出張所	51.0	14.5
80	都筑区	仲町台出張所	52.5	15.0
81	戸塚区	戸塚消防署	53.5	20.5
82	戸塚区	大正出張所	61.5	22.0
83	戸塚区	吉田出張所	58.0	23.0
84	戸塚区	鳥が丘出張所	62.5	22.5
85	戸塚区	東戸塚出張所	63.5	27.0
86	戸塚区	深谷出張所	55.0	20.5
87	戸塚区	消防訓練センター	51.0	9.5
88	栄区	栄消防署	39.0	18.5
89	栄区	豊田出張所	48.5	21.5
90	栄区	上郷出張所	44.5	19.5
91	泉区	泉消防署	55.0	22.5
92	泉区	岡津出張所	57.5	21.5
93	泉区	中田出張所	61.0	17.5
94	泉区	いずみ野出張所	53.5	20.5
95	泉区	緑園出張所	58.5	21.5
96	瀬谷区	瀬谷消防署	54.5	22.5
97	瀬谷区	中瀬谷出張所	48.5	21.0
98	瀬谷区	下瀬谷出張所	51.0	21.5
99	瀬谷区	阿久和出張所	56.0	23.0

第9 10月8日～10日 台風22号

1 被害状況一覧



2 区別被害状況一覧

区分		区名	合計	鶴見	神奈川	西	中	南	港南	保土ヶ谷	旭	磯子	金沢	港北	緑	青葉	都筑	戸塚	栄	泉	瀬谷		
被人的	死者	人																					
	行方不明者	人																					
	負傷者	人	11	1	1	2		1					1	2				1	1				
住家被害	全壊	棟	2																2				
		世帯	3																3				
		人	9																9				
	半壊	棟	5		1				1					2							1		
		世帯	8		1				2					3							2		
		人	18		4				6					5							3		
	一部破損	棟	127	7	3	4	17	16	12	2	1	9	32	4			1	1	2	13	2	1	
		世帯	182	13	3	8	34	22	12	2	1	12	39	4			1	1	13	13	3	1	
		人	402	40	8	11	84	54	13	3	2	26	88	13			1	3	18	30	6	2	
	床上浸水	棟	542	1	13	161		6	13	74	15	2		5			1	2	85	148	16		
		世帯	672	2	13	200		11	27	80	15	4		10			1	2	102	188	17		
		人	1,450	2	36	403		21	30	169	24	7		18			4	6	226	454	50		
床下浸水	棟	465	3	20	30		9	3	54	32	5	1	5				26	114	109	38	16		
	世帯	534	3	23	38		9	3	66	34	5	1	5				26	128	133	41	19		
	人	1,316	6	61	75		29	3	146	76	12	1	10				76	315	339	109	58		
非住家	公共建物	全壊																					
		一部破損	棟	1									1										
		浸水	棟	1						1													
		その他	棟																				
	その他	全壊	棟	2	1						1												
		一部破損	棟	1					1														
		浸水	棟	30	1	2	1	2	4	3		2	10	1				1	1	2			
		その他	棟	435	6	14	249		12	2	3	4	2						5	81	46	12	1
	その他	田畑	流出・埋没	ha																			
			冠水	ha	16																		16
			流出・埋没	ha	1															1			
		文教施設	冠水	ha	0.5																		0.5
施設			箇所	2	2																		
道路			箇所	19		1			1	1	3							6	2	3		1	1
その他		橋	箇所	1																			1
		河川	箇所	5								5											
		港湾	箇所																				
		砂防	箇所																				
		清掃施設	箇所																				
		がけ崩れ	箇所	76	6	7	5	2	6	11	5	3	10		5	3		1	6	3	2	1	
	鉄道不通	箇所	1																			1	
	被害船舶	隻																					
	水道	戸																					
	電線	回線																					
電ガ	戸	3,942			43	3		1,000	1,460	1,336		100											
その他	箇所	17	2		1	1	2	2	3		1	1						2	1	1			
その他	世帯	437	4	12	16	17	29	22	31	11	65	26	12	8	10	22	53	81	13		5		
災害世帯数	世帯																						
災害者数	人																						

3 気象概況

10月4日12時にフィリピンの東で発生した台風22号は、日本の南海上を北上しながら非常に強い勢力に発達し、8日には速度を増しながら南大東島の東を北北東へ進み、9日16時頃強い勢力を維持したまま静岡県伊豆半島に上陸した。その後、関東地方を通過して9日夜には鹿島灘へ抜け、10日9時に三陸沖で温帯低気圧に変わった。

本市では、8日夜から9日の明け方にかけて強い雨が降り、9日の朝から昼前にかけて一旦小康状態となったものの、台風第22号の接近に伴い昼過ぎから再び強い雨が降り出した。15時頃からは風も強く吹き始め、17時22分に最大瞬間風速39.9メートルを記録した。

4 気象注意報・警報発表状況

地域	注意報・警報	発表日時	解除日時
神奈川県東部	大雨・洪水・波浪注意報	8日 20:08	(切替)
神奈川県東部	大雨・洪水警報、波浪注意報	9日 2:43	(切替)
神奈川県東部	大雨・洪水警報、 雷・強風・波浪注意報	9日 6:51	(切替)
横浜・川崎	大雨・洪水・暴風・波浪警報、 雷・高潮注意報	9日 11:02	(切替)
横浜・川崎	大雨・洪水・暴風・波浪警報、 高潮注意報	9日 16:52	(切替)
神奈川県東部	大雨・洪水・波浪警報、 強風注意報	9日 19:13	(切替)
神奈川県東部	大雨・洪水・波浪警報、 強風注意報	9日 21:18	(切替)
神奈川県東部	大雨・洪水・強風・波浪注意報	9日 23:26	10日 4:16

5 水防警報発表状況

柏尾川 出動(神鋼橋、鷹匠橋、栄第二下水処理場、戸塚ポンプ場、元町橋)

境川 出動(境橋、幸延寺橋、大清水橋)

鶴見川 出動(落合橋、綱島、亀の子橋、末吉橋)
待機(寺屋橋)

大熊川 出動(大竹上橋)

早淵川 出動(鍛冶橋、高田橋)

矢上川 出動(西ヶ崎橋)

侍従川 出動(六浦二号)

大岡川 出動(埋田橋)

帷子川 出動(宮崎橋)

6 活動状況

(1) 横浜市災害対策警戒本部の設置

設置 10月8日 23:00 (柏尾川水防警報の受信による)

廃止 10月10日 2:40

区災害対策本部の設置区

5区 (西区、中区、保土ヶ谷区、戸塚区、栄区 : 避難勧告の発令等による)

区災害対策警戒本部の設置区

13区 (鶴見区、神奈川区、南区、港南区、旭区、磯子区、金沢区、港北区、緑区、青葉区、都筑区、泉区、瀬谷区)

(2) 配備人員

2,269人

7 被害状況

(1) 人的被害

ア 重傷者 : 1名

金沢区泥亀1丁目

イ 軽傷者 : 11名

鶴見区矢向6丁目

神奈川区三ツ沢東町

西区南幸1丁目

西区南幸2丁目

南区庚台

金沢区柴町

金沢区並木1丁目

港北区鳥山町

港北区新吉田町

戸塚区品濃町

栄区金井町

(2) 建物被害

ア 住家全壊 : 2件 (2棟 3世帯 9人)

戸塚区舞岡町 (2件)	2棟	3世帯	9人
---------------	----	-----	----

イ 住家半壊 : 5件 (5棟 8世帯 18人)

神奈川区三ツ沢東町	1棟	1世帯	4人
-----------	----	-----	----

南区清水ヶ丘	1棟	2世帯	6人
--------	----	-----	----

金沢区金沢町	1棟	1世帯	1人
--------	----	-----	----

金沢区富岡西1丁目	1棟	2世帯	4人
-----------	----	-----	----

栄区上郷町	1棟	2世帯	3人
-------	----	-----	----

ウ 住家一部破損：126件（127棟 182世帯 402人）

鶴見区馬場3丁目	1棟	3世帯	13人
鶴見区上末吉4丁目	1棟	2世帯	6人
鶴見区下末吉1丁目	1棟	1世帯	5人
鶴見区下末吉3丁目	1棟	1世帯	4人
鶴見区寛政町（2件）	2棟	5世帯	7人
鶴見区東寺尾6丁目	1棟	1世帯	5人
神奈川区子安台2丁目	1棟	1世帯	5人
神奈川区大口仲町	1棟	1世帯	1人
神奈川区六角橋2丁目	1棟	1世帯	2人
西区西戸部町2丁目（2件）	2棟	6世帯	7人
西区浅間町2丁目	1棟	1世帯	2人
西区北軽井沢	1棟	1世帯	2人
中区吉田町	1棟	1世帯	2人
中区弥生町2丁目	1棟	1世帯	3人
中区石川町3丁目（2件）	2棟	2世帯	4人
中区本牧満坂	1棟	3世帯	3人
中区西竹之丸（2件）	2棟	2世帯	6人
中区立野	1棟	1世帯	2人
中区西之谷町（3件）	3棟	4世帯	9人
中区山元町2丁目	1棟	1世帯	3人
中区山元町5丁目	1棟	5世帯	45人
中区簔沢（2件）	2棟	2世帯	5人
中区根岸町3丁目	1棟	1世帯	1人
中区本牧間門	1棟	1世帯	1人
南区平楽	1棟	1世帯	3人
南区山谷	1棟	1世帯	5人
南区庚台（2件）	2棟	5世帯	8人
南区清水ヶ丘（5件）	5棟	7世帯	15人
南区蒔田町	1棟	1世帯	3人
南区井土ヶ谷下町	1棟	1世帯	2人
南区大岡5丁目（2件）	2棟	2世帯	10人
南区別所3丁目	1棟	1世帯	4人
南区永田南2丁目	1棟	2世帯	6人
港南区最戸2丁目	1棟	1世帯	1人
港南区大久保2丁目	2棟	2世帯	2人
港南区港南1丁目	1棟	1世帯	1人
港南区港南6丁目	1棟	1世帯	1人
港南区野庭町	1棟	1世帯	1人
港南区下永谷3丁目	1棟	1世帯	1人

港南区上大岡東 1 丁目	1 棟	1 世帯	1 人
港南区笹下 3 丁目	1 棟	1 世帯	1 人
港南区笹下 5 丁目	1 棟	1 世帯	1 人
港南区日野南 3 丁目	1 棟	1 世帯	1 人
港南区日野中央 1 丁目	1 棟	1 世帯	2 人
保土ヶ谷区霞台	1 棟	1 世帯	2 人
保土ヶ谷区峰岡町 3 丁目	1 棟	1 世帯	1 人
旭区都岡町	1 棟	1 世帯	2 人
磯子区岡村 4 丁目	1 棟	1 世帯	3 人
磯子区森 6 丁目	1 棟	4 世帯	5 人
磯子区中原 3 丁目 (2 件)	2 棟	2 世帯	6 人
磯子区杉田 3 丁目 (2 件)	2 棟	2 世帯	5 人
磯子区杉田 5 丁目	1 棟	1 世帯	2 人
磯子区杉田 7 丁目	1 棟	1 世帯	2 人
磯子区洋光台 4 丁目	1 棟	1 世帯	3 人
金沢区長浜 1 丁目	1 棟	1 世帯	2 人
金沢区片吹	1 棟	1 世帯	2 人
金沢区西柴 3 丁目 (2 件)	2 棟	2 世帯	7 人
金沢区谷津町 (3 件)	3 棟	6 世帯	10 人
金沢区金沢町 (3 件)	3 棟	3 世帯	5 人
金沢区寺前 1 丁目	1 棟	1 世帯	3 人
金沢区寺前 2 丁目	1 棟	1 世帯	4 人
金沢区六浦 4 丁目	1 棟	1 世帯	5 人
金沢区六浦 5 丁目	1 棟	1 世帯	2 人
金沢区東朝比奈 1 丁目 (2 件)	2 棟	2 世帯	6 人
金沢区富岡東 1 丁目	1 棟	1 世帯	3 人
金沢区富岡東 6 丁目 (3 件)	3 棟	3 世帯	8 人
金沢区富岡西 1 丁目 (2 件)	2 棟	2 世帯	2 人
金沢区富岡西 2 丁目	1 棟	1 世帯	2 人
金沢区富岡西 5 丁目	1 棟	1 世帯	2 人
金沢区釜利谷東 1 丁目	1 棟	1 世帯	2 人
金沢区釜利谷東 3 丁目	1 棟	1 世帯	2 人
金沢区釜利谷東 5 丁目	1 棟	1 世帯	2 人
金沢区釜利谷東 6 丁目	1 棟	4 世帯	5 人
金沢区釜利谷西 6 丁目	1 棟	1 世帯	4 人
金沢区六浦東 1 丁目 (2 件)	2 棟	3 世帯	8 人
金沢区六浦南 1 丁目	1 棟	1 世帯	2 人
港北区太尾町	1 棟	1 世帯	3 人
港北区綱島東 5 丁目	1 棟	1 世帯	4 人
港北区日吉 7 丁目	1 棟	1 世帯	2 人

港北区新吉田町	1棟	1世帯	4人
青葉区荏田町	1棟	1世帯	1人
都筑区東山田町	1棟	1世帯	3人
戸塚区影取町	1棟	1世帯	1人
戸塚区品濃町	1棟	2世帯	7人
栄区公田町(2件)	2棟	2世帯	7人
栄区小菅ヶ谷3丁目	1棟	1世帯	2人
栄区笠間1丁目	1棟	1世帯	2人
栄区長尾台町(2件)	2棟	2世帯	3人
栄区田谷町(2件)	2棟	2世帯	3人
栄区長沼町	1棟	1世帯	3人
栄区犬山町	1棟	1世帯	4人
栄区上之町	1棟	1世帯	2人
栄区野七里1丁目	1棟	1世帯	2人
栄区桂台南2丁目	1棟	1世帯	2人
泉区中田南2丁目	1棟	2世帯	5人
泉区中田南5丁目	1棟	1世帯	1人
瀬谷区橋戸3丁目	1棟	1世帯	2人

工 住家床上浸水：296件(542棟672世帯1,450人)

鶴見区梶山1丁目	1棟	2世帯	2人
神奈川区西大口(2件)	2棟	2世帯	6人
神奈川区白幡向町(2件)	2棟	2世帯	6人
神奈川区三枚町(8件)	8棟	8世帯	21人
神奈川区羽沢町	1棟	1世帯	3人
西区戸部町5丁目	1棟	1世帯	4人
西区西平沼町	1棟	1世帯	2人
西区岡野1丁目	157棟	188世帯	377人
西区北幸2丁目	1棟	5世帯	10人
西区楠町	1棟	5世帯	10人
南区庚台(3件)	3棟	3世帯	7人
南区清水ヶ丘	1棟	1世帯	4人
南区中里1丁目	1棟	6世帯	8人
南区中里2丁目	1棟	1世帯	2人
港南区日野9丁目	1棟	1世帯	2人
港南区下永谷6丁目(2件)	2棟	2世帯	2人
港南区上大岡西2丁目	7棟	7世帯	7人
港南区上大岡西3丁目	1棟	5世帯	15人
港南区上永谷3丁目	1棟	1世帯	3人
港南区港南台3丁目	1棟	1世帯	1人

保土ヶ谷区岩井町	19棟	22世帯	44人
保土ヶ谷区保土ヶ谷1丁目	34棟	37世帯	77人
保土ヶ谷区瀬戸ヶ谷町	9棟	9世帯	20人
保土ヶ谷区岩崎町	3棟	3世帯	9人
保土ヶ谷区和田町1丁目	1棟	1世帯	1人
保土ヶ谷区法泉1丁目	3棟	3世帯	6人
保土ヶ谷区坂本町	1棟	1世帯	2人
保土ヶ谷区岩間町	2棟	2世帯	4人
保土ヶ谷区川島町	1棟	1世帯	2人
保土ヶ谷区新井町	1棟	1世帯	4人
旭区鶴ヶ峰1丁目	1棟	1世帯	2人
旭区鶴ヶ峰2丁目	3棟	2世帯	3人
旭区市沢町(2件)	2棟	2世帯	3人
旭区川井本町(3件)	4棟	5世帯	7人
旭区上川井町(2件)	2棟	2世帯	2人
旭区さちが丘(3件)	3棟	3世帯	7人
磯子区岡村7丁目	1棟	1世帯	3人
磯子区森が丘2丁目	1棟	3世帯	4人
港北区鳥山町	3棟	3世帯	8人
港北区師岡町	1棟	1世帯	4人
港北区太尾町	1棟	6世帯	6人
青葉区あざみ野2丁目	1棟	1世帯	4人
都筑区東山田町	2棟	2世帯	6人
戸塚区下倉田町	1棟	2世帯	6人
戸塚区上倉田町	1棟	1世帯	1人
戸塚区吉田町(2件)	2棟	5世帯	16人
戸塚区矢部町(4件)	4棟	4世帯	10人
戸塚区戸塚町(2件)	2棟	2世帯	4人
戸塚区原宿5丁目(4件)	4棟	4世帯	8人
戸塚区俣野町(20件)	27棟	28世帯	55人
戸塚区小雀町(11件)	11棟	11世帯	21人
戸塚区舞岡町(3件)	3棟	3世帯	9人
戸塚区柏尾町(3件)	8棟	8世帯	14人
戸塚区上柏尾町(10件)	10棟	11世帯	21人
戸塚区平戸町(2件)	2棟	2世帯	9人
戸塚区品濃町(6件)	6棟	6世帯	13人
戸塚区前田町(4件)	4棟	5世帯	39人
栄区桂町(2件)	2棟	2世帯	5人
栄区笠間1丁目(65件)	65棟	74世帯	151人
栄区笠間5丁目(7件)	7棟	8世帯	28人

栄区笠間町	1棟	6世帯	10人
栄区長尾台町(27件)	27棟	44世帯	88人
栄区田谷町(11件)	11棟	15世帯	37人
栄区飯島町(30件)	32棟	36世帯	125人
栄区長沼町(3件)	3棟	3世帯	10人
泉区岡津町	1棟	2世帯	2人
泉区新橋町(2件)	2棟	2世帯	6人
泉区和泉町(8件)	8棟	8世帯	29人
泉区中田東3丁目	1棟	1世帯	1人
泉区中田北1丁目	1棟	1世帯	4人
泉区中田北2丁目	1棟	1世帯	3人
泉区中田南5丁目(2件)	2棟	2世帯	5人

才 住家床下浸水：332件(465棟 534世帯 1,316人)

鶴見区寺谷1丁目(2件)	2棟	2世帯	5人
鶴見区駒岡1丁目	1棟	1世帯	1人
神奈川区西寺尾1丁目	1棟	1世帯	3人
神奈川区西大口	3棟	4世帯	12人
神奈川区白幡向町(3件)	3棟	4世帯	7人
神奈川区三枚町(9件)	9棟	9世帯	27人
神奈川区菅田町(3件)	3棟	4世帯	10人
神奈川区白幡仲町	1棟	1世帯	2人
西区平沼1丁目	30棟	38世帯	75人
南区庚台(3件)	3棟	3世帯	10人
南区南太田4丁目	1棟	1世帯	5人
南区弘明寺町	1棟	1世帯	3人
南区中里4丁目	1棟	1世帯	4人
南区大岡5丁目	1棟	1世帯	2人
南区永田北1丁目(2件)	2棟	2世帯	5人
港南区芹が谷5丁目(2件)	2棟	2世帯	2人
港南区日野中央2丁目	1棟	1世帯	1人
保土ヶ谷区岩井町	9棟	8世帯	21人
保土ヶ谷区保土ヶ谷1丁目	16棟	20世帯	47人
保土ヶ谷区瀬戸ヶ谷町	8棟	8世帯	21人
保土ヶ谷区岩崎町	4棟	4世帯	11人
保土ヶ谷区和田町1丁目(2件)	8棟	9世帯	19人
保土ヶ谷区西谷町	3棟	12世帯	15人
保土ヶ谷区仏向町	3棟	2世帯	5人
保土ヶ谷区川島町	3棟	3世帯	7人
保土ヶ谷区桜ヶ丘1丁目	1棟	1世帯	2人

旭区鶴ヶ峰 1 丁目	1 棟	1 世帯	3 人
旭区三反田町	1 棟	1 世帯	2 人
旭区今宿東町	8 棟	8 世帯	16 人
旭区川井本町 (3 件)	3 棟	3 世帯	7 人
旭区本村町 (3 件)	3 棟	3 世帯	6 人
旭区さちが丘 (8 件)	8 棟	9 世帯	22 人
旭区南希望が丘	2 棟	2 世帯	2 人
旭区鶴ヶ峰本町 1 丁目	6 棟	7 世帯	18 人
磯子区岡村 4 丁目 (2 件)	2 棟	2 世帯	5 人
磯子区磯子 6 丁目	1 棟	1 世帯	2 人
磯子区中原 3 丁目 (2 件)	2 棟	2 世帯	5 人
金沢区六浦 2 丁目	1 棟	1 世帯	1 人
港北区菊名 4 丁目	1 棟	1 世帯	2 人
港北区小机町 (2 件)	4 棟	4 世帯	8 人
都筑区東山田町 (3 件)	2 2 棟	2 2 世帯	6 6 人
都筑区東方町	3 棟	3 世帯	6 人
都筑区池辺町	1 棟	1 世帯	4 人
戸塚区下倉田町 (2 件)	2 棟	2 世帯	4 人
戸塚区上倉田町 (6 件)	6 棟	6 世帯	14 人
戸塚区吉田町 (2 件)	2 棟	2 世帯	4 人
戸塚区矢部町 (3 件)	3 棟	3 世帯	9 人
戸塚区戸塚町 (2 件)	3 棟	3 世帯	11 人
戸塚区汲沢 1 丁目	1 棟	2 世帯	2 人
戸塚区原宿 5 丁目 (2 件)	2 棟	2 世帯	8 人
戸塚区俣野町 (2 9 件)	3 0 棟	3 0 世帯	8 1 人
戸塚区小雀町	1 棟	1 世帯	3 人
戸塚区舞岡町 (1 0 件)	1 5 棟	2 2 世帯	3 9 人
戸塚区柏尾町	3 棟	3 世帯	5 人
戸塚区上柏尾町 (6 件)	6 棟	6 世帯	15 人
戸塚区平戸町	1 棟	1 世帯	2 人
戸塚区品濃町 (2 7 件)	3 7 棟	4 3 世帯	1 1 1 人
戸塚区前田町	1 棟	1 世帯	4 人
戸塚区名瀬町	1 棟	1 世帯	3 人
栄区公田町	1 棟	2 世帯	4 人
栄区中野町 (8 件)	8 棟	1 0 世帯	2 6 人
栄区鍛冶ヶ谷 1 丁目 (3 件)	3 棟	3 世帯	1 5 人
栄区鍛冶ヶ谷 2 丁目 (6 件)	9 棟	1 1 世帯	3 6 人
栄区小菅ヶ谷 2 丁目 (5 件)	5 棟	5 世帯	1 5 人
栄区桂町	1 棟	3 世帯	5 人
栄区笠間 1 丁目 (4 件)	4 棟	4 世帯	1 1 人

栄区笠間5丁目(28件)	28棟	30世帯	88人
栄区笠間町	1棟	1世帯	1人
栄区長尾台町(25件)	25棟	29世帯	50人
栄区田谷町(9件)	9棟	12世帯	27人
栄区飯島町(12件)	12棟	20世帯	57人
栄区長沼町(2件)	2棟	2世帯	2人
栄区柏陽	1棟	1世帯	2人
泉区岡津町	1棟	1世帯	2人
泉区新橋町	1棟	1世帯	5人
泉区和泉町(11件)	11棟	11世帯	26人
泉区中田北1丁目(3件)	3棟	3世帯	9人
泉区中田西1丁目	1棟	1世帯	3人
泉区中田西4丁目	1棟	1世帯	3人
泉区中田南1丁目(4件)	4棟	6世帯	9人
泉区中田南2丁目(3件)	3棟	3世帯	12人
泉区中田南3丁目	1棟	2世帯	6人
泉区中田南5丁目(12件)	12棟	12世帯	34人
瀬谷区瀬谷町(2件)	2棟	3世帯	10人
瀬谷区三ツ境(12件)	12棟	14世帯	43人
瀬谷区南瀬谷1丁目	2棟	2世帯	5人

力 公共建物一部破損：1件(1棟)

金沢区鳥浜町(南部市場) 1棟

キ 公共建物浸水：1件(1棟)

港南区下永谷3丁目(特別養護老人ホーム) 1棟

ク 非住家全壊：2件(2棟)

鶴見区生麦4丁目 1棟

保土ヶ谷区坂本町 1棟

ケ 非住家半壊：1件(1棟)

南区六ツ川2丁目 1棟

コ	非住家一部破損：23件（30棟）	
	鶴見区駒岡3丁目	1棟
	神奈川区三枚町	1棟
	神奈川区菅田町	1棟
	西区久保町	1棟
	中区本牧町1丁目	1棟
	中区箕沢	1棟
	南区清水ヶ丘	1棟
	南区蒔田町	1棟
	南区永田南2丁目（2件）	2棟
	港南区日限山2丁目	1棟
	港南区日野中央1丁目	2棟
	磯子区新磯子町	1棟
	磯子区栗木2丁目	1棟
	金沢区鳥浜町	4棟
	金沢区幸浦2丁目（2件）	5棟
	金沢区能見台1丁目	1棟
	港北区鳥山町	1棟
	都筑区東山田町	1棟
	戸塚区原宿2丁目	1棟
	栄区上郷町	1棟
	栄区田谷町	1棟
カ	非住家浸水：193件（435棟）	
	鶴見区生麦4丁目	1棟
	鶴見区生麦5丁目	1棟
	鶴見区獅子ヶ谷2丁目	1棟
	鶴見区駒岡1丁目	1棟
	鶴見区下末吉4丁目	1棟
	鶴見区江ヶ崎町	1棟
	神奈川区白幡向町（2件）	2棟
	神奈川区白楽	1棟
	神奈川区三枚町	1棟
	神奈川区菅田町（2件）	7棟
	神奈川区羽沢町	1棟
	神奈川区白幡仲町（2件）	2棟
	西区花咲町4丁目	1棟
	西区中央1丁目	1棟
	西区平沼1丁目	1棟
	西区久保町（2件）	2棟

西区浜松町 (2 件)	5 棟
西区岡野 1 丁目 (3 件)	6 棟
西区南幸 1 丁目	3 9 棟
西区南幸 2 丁目	1 4 9 棟
西区北幸 1 丁目	1 棟
西区北幸 2 丁目 (7 件)	4 1 棟
西区浅間町 1 丁目	1 棟
西区南浅間町	2 棟
南区庚台 (5 件)	5 棟
南区清水ヶ丘 (2 件)	2 棟
南区南太田 1 丁目	1 棟
南区南太田 3 丁目	1 棟
南区大岡 5 丁目	1 棟
南区別所 1 丁目	1 棟
南区永田北 1 丁目	1 棟
港南区下永谷 3 丁目	1 棟
港南区上永谷 5 丁目	1 棟
港南区港南台 9 丁目	1 棟
保土ヶ谷区岩井町	1 棟
保土ヶ谷区初音ヶ丘	1 棟
保土ヶ谷区仏向町	1 棟
保土ヶ谷区西谷町	1 棟
旭区川井本町 (3 件)	3 棟
旭区善部町	1 棟
都筑区東山田町	1 棟
都筑区新栄町	1 棟
都筑区東方町	1 棟
都筑区池辺町	1 棟
都筑区佐江戸町	1 棟
戸塚区上倉田町 (1 4 件)	1 4 棟
戸塚区吉田町 (3 件)	3 棟
戸塚区戸塚町 (5 件)	5 棟
戸塚区汲沢 1 丁目 (8 件)	8 棟
戸塚区汲沢 2 丁目	1 棟
戸塚区深谷町	1 棟
戸塚区原宿 5 丁目	1 棟
戸塚区俣野町 (1 0 件)	1 0 棟
戸塚区東俣野町 (2 件)	2 棟
戸塚区小雀町	1 棟
戸塚区舞岡町 (5 件)	5 棟

戸塚区柏尾町（ 3 件 ）	3 棟
戸塚区上柏尾町（ 6 件 ）	6 棟
戸塚区平戸町	1 棟
戸塚区平戸 1 丁目	4 棟
戸塚区品濃町（ 3 件 ）	3 棟
戸塚区前田町（ 8 件 ）	8 棟
栄区公田町	1 棟
栄区鍛冶ヶ谷 1 丁目	1 棟
栄区小菅ヶ谷 1 丁目	1 棟
栄区小菅ヶ谷 2 丁目	1 棟
栄区桂町（ 2 件 ）	2 棟
栄区笠間 1 丁目	1 棟
栄区笠間 2 丁目	1 棟
栄区笠間 5 丁目（ 9 件 ）	9 棟
栄区長尾台町（ 5 件 ）	7 棟
栄区田谷町（ 3 件 ）	3 棟
栄区金井町	1 棟
栄区飯島町（ 1 5 件 ）	1 7 棟
泉区新橋町（ 2 件 ）	2 棟
泉区和泉町（ 3 件 ）	3 棟
泉区下飯田町	2 棟
泉区中田北 1 丁目（ 3 件 ）	4 棟
泉区中田南 5 丁目	1 棟
瀬谷区阿久和南 2 丁目	1 棟

シ 非住家その他浸水：9 件（ 14 棟 ）

神奈川区西大口	1 棟
神奈川区三枚町（ 2 件 ）	7 棟
神奈川区菅田町	1 棟
西区北幸 1 丁目	1 棟
保土ヶ谷区保土ヶ谷町 1 丁目	1 棟
戸塚区上倉田町	1 棟
戸塚区戸塚町	1 棟
戸塚区俣野町	1 棟

(3) その他被害

- ア 田冠水：1件（16ha）
栄区田谷町

- イ 畑流出・埋没：1件（1ha）
都筑区東方町

- ウ 畑冠水：1件（0.5ha）
栄区田谷町

- エ 文教施設：2件（2箇所）
鶴見区生麦4丁目
鶴見区獅子ヶ谷1丁目

- オ 道路：18件（19箇所）
神奈川区大口仲町
南区永田山王台
港南区港南台7丁目
保土ヶ谷区境木本町
保土ヶ谷区峰岡町2丁目
保土ヶ谷区上菅田町
青葉区元石川町
青葉区美しが丘3丁目
青葉区下谷本町（2件）
青葉区藤が丘1丁目
青葉区榎が丘
都筑区川和町（2件）
戸塚区戸塚町
戸塚区平戸町
泉区新橋町
瀬谷区瀬谷町

- カ 橋りょう：1件（1箇所）
泉区和泉町

- キ 河川：2件（5箇所）
旭区今宿南町
旭区鶴ヶ峰本町1丁目

ク かけ崩れ：74件（76箇所）

- 鶴見区鶴見1丁目
- 鶴見区馬場3丁目
- 鶴見区獅子ヶ谷1丁目
- 鶴見区駒岡3丁目
- 鶴見区上末吉4丁目
- 鶴見区梶山1丁目
- 神奈川区子安台1丁目
- 神奈川区子安台2丁目
- 神奈川区三ツ沢東町
- 神奈川区菅田町（2件）
- 神奈川区青木町
- 神奈川区七島町
- 西区老松町
- 西区藤棚町2丁目
- 西区元久保町
- 西区東久保町
- 西区久保町
- 中区山手町（2件）
- 南区堀ノ内町2丁目
- 南区庚台
- 南区清水ヶ丘
- 南区蒔田町
- 南区六ツ川2丁目
- 南区永田南2丁目
- 港南区大久保2丁目
- 港南区野庭町（3件）
- 港南区上大岡東1丁目（4件）
- 港南区日野中央1丁目
- 港南区日野中央2丁目
- 保土ヶ谷区権太坂1丁目
- 保土ヶ谷区星川1丁目
- 保土ヶ谷区明神台
- 保土ヶ谷区坂本町
- 保土ヶ谷区川島町
- 旭区白根3丁目
- 旭区今宿町
- 旭区下川井町
- 磯子区東町
- 磯子区岡村2丁目

磯子区岡村 3 丁目
 磯子区岡村 6 丁目
 磯子区磯子 6 丁目 (2 件)
 磯子区森 2 丁目 (2 件)
 磯子区杉田 3 丁目
 港北区篠原北 2 丁目
 港北区新羽町
 港北区綱島台
 港北区日吉 3 丁目
 港北区仲手原 2 丁目
 緑区鴨居町
 緑区十日市場町
 緑区北八朔町
 都筑区勝田町
 戸塚区小雀町
 戸塚区舞岡町 (3 件)
 戸塚区品濃町
 戸塚区川上町
 栄区長尾台町
 栄区田谷町
 栄区長沼町
 泉区岡津町 (2 件)
 瀬谷区阿久和南 3 丁目

ケ 鉄道不通 : 1 件 (1 箇所)
 栄区小菅ヶ谷 2 丁目 (J R 本郷台駅)

コ 電気 : 7 件 (3,942 戸)

西区北幸 1 ~ 2 丁目	4 3 戸
中区柏葉	3 戸
港南区日野中央 1 丁目、笹下 6 丁目、磯子区洋光台 1 ~ 2 丁目	約 1 , 0 0 0 戸
保土ヶ谷区岩崎町、霞台	1 , 4 6 0 戸
旭区中希望が丘	1 , 3 3 6 戸
金沢区鳥浜町	2 0 戸
金沢区大川町、瀬戸町	8 0 戸

サ ブロック塀等：17件（17箇所）

鶴見区江ヶ崎町
鶴見区矢向4丁目
西区藤棚町2丁目
中区本牧間門
南区中里4丁目
南区永田南2丁目
港南区笹下5丁目
港南区東永谷3丁目
保土ヶ谷区保土ヶ谷町1丁目
保土ヶ谷区仏向町（2件）
磯子区杉田2丁目
金沢区富岡西2丁目
戸塚区戸塚町
戸塚区柏尾町
栄区桂台西2丁目
泉区中田東4丁目

シ その他：437件（土砂流出192件、道路冠水79件、その他199件）

鶴見区岸谷1丁目
鶴見区寺谷1丁目
鶴見区馬場3丁目
鶴見区梶山1丁目
神奈川区松見町2丁目
神奈川区浦島丘
神奈川区三ツ沢中町
神奈川区斎藤分町
神奈川区神大寺1丁目
神奈川区三枚町
神奈川区菅田町
神奈川区羽沢町（2件）
神奈川区白幡町（2件）
神奈川区台町
西区老松町
西区西戸部町3丁目
西区御所山町
西区平沼1丁目
西区藤棚町1丁目
西区浜松町
西区岡野1丁目

西区南幸 1 丁目
西区南幸 2 丁目 (2 件)
西区北幸 2 丁目 (2 件)
西区南浅間町
西区宮ヶ谷
西区みなとみらい 3 丁目
西区みなとみらい 4 丁目
中区海岸通 (2 件)
中区山下町
中区伊勢佐木町 1 丁目
中区山手町
中区本郷町 2 丁目
中区本牧緑ヶ丘
中区立野
中区山元町 5 丁目
中区山元町 6 丁目
中区仲尾台 (2 件)
中区滝之上
中区根岸町 1 丁目
中区本牧間門 (3 件)
南区平楽
南区八幡町
南区堀ノ内町 2 丁目
南区庚台
南区清水ヶ丘 (4 件)
南区南太田 1 丁目
南区南太田 2 丁目
南区蒔田町 (3 件)
南区弘明寺町
南区六ツ川 1 丁目 (5 件)
南区中里 2 丁目
南区大岡 1 丁目 (3 件)
南区大岡 3 丁目 (2 件)
南区大岡 5 丁目
南区別所 3 丁目
南区別所中里台
南区永田南 1 丁目
港南区最戸 2 丁目
港南区港南 1 丁目
港南区港南 5 丁目

港南区港南 6 丁目 (2 件)
港南区日野 2 丁目
港南区日野 5 丁目
港南区野庭町 (2 件)
港南区上永谷町
港南区下永谷 1 丁目
港南区上大岡東 1 丁目 (3 件)
港南区笹下 7 丁目
港南区芹が谷 4 丁目
港南区上永谷 2 丁目
港南区上永谷 5 丁目
港南区丸山台 4 丁目
港南区港南台 4 丁目
港南区日野南 4 丁目
港南区日野中央 2 丁目
保土ヶ谷区岩井町 (3 件)
保土ヶ谷区瀬戸ヶ谷町 (2 件)
保土ヶ谷区狩場町 (2 件)
保土ヶ谷区権太坂 1 丁目 (2 件)
保土ヶ谷区今井町 (2 件)
保土ヶ谷区岩崎町
保土ヶ谷区桜ヶ丘 1 丁目 (2 件)
保土ヶ谷区神戸町
保土ヶ谷区明神台
保土ヶ谷区仏向町
保土ヶ谷区坂本町
保土ヶ谷区西谷町
保土ヶ谷区川島町 (7 件)
保土ヶ谷区上菅田町 (3 件)
旭区川島町
旭区鶴ヶ峰 1 丁目
旭区上川井町 (3 件)
旭区笹野台 4 丁目
旭区今川町
旭区本村町
旭区南本宿町
旭区さちが丘
旭区南希望が丘
磯子区丸山 1 丁目
磯子区丸山 2 丁目

磯子区滝頭 1 丁目
磯子区岡村 4 丁目
磯子区岡村 5 丁目
磯子区岡村 7 丁目
磯子区磯子 2 丁目
磯子区磯子 4 丁目 (2 件)
磯子区磯子 7 丁目
磯子区森 2 丁目 (6 件)
磯子区森 3 丁目
磯子区森 5 丁目 (2 件)
磯子区森 6 丁目 (3 件)
磯子区中原 2 丁目
磯子区中原 3 丁目 (7 丁目)
磯子区中原 4 丁目 (2 件)
磯子区杉田 1 丁目
磯子区杉田 2 丁目 (6 件)
磯子区杉田 3 丁目 (3 件)
磯子区杉田 4 丁目
磯子区杉田 5 丁目
磯子区杉田 6 丁目 (2 件)
磯子区杉田 7 丁目
磯子区杉田 8 丁目
磯子区栗木 1 丁目 (2 件)
磯子区栗木 2 丁目 (4 件)
磯子区栗木 3 丁目
磯子区上中里町
磯子区水取沢町
磯子区峰町 (2 件)
磯子区洋光台 1 丁目 (2 件)
磯子区洋光台 4 丁目
磯子区洋光台 5 丁目
磯子区洋光台 6 丁目 (2 件)
金沢区堀口
金沢区片吹
金沢区西柴 1 丁目
金沢区谷津町
金沢区泥亀 1 丁目
金沢区柴町 (2 件)
金沢区金沢町 (3 件)
金沢区六浦町 (2 件)

金沢区瀬戸
金沢区幸浦 1 丁目
金沢区幸浦 2 丁目 (2 件)
金沢区富岡東 2 丁目
金沢区富岡東 6 丁目 (2 件)
金沢区富岡西 3 丁目
金沢区富岡西 4 丁目
金沢区富岡西 7 丁目
金沢区釜利谷東 3 丁目
金沢区釜利谷東 4 丁目
金沢区六浦東 1 丁目
金沢区六浦南 1 丁目
港北区篠原町
港北区岸根町
港北区鳥山町
港北区小机町
港北区師岡町
港北区新羽町
港北区綱島東 1 丁目
港北区日吉 5 丁目
港北区篠原台町
港北区新横浜 1 丁目
港北区新横浜 3 丁目
港北区新吉田東 3 丁目
緑区鴨居町
緑区白山 1 丁目 (2 件)
緑区白山 2 丁目
緑区白山 3 丁目
緑区中山町 (2 件)
緑区青砥町
青葉区元石川町
青葉区下谷本町
青葉区藤が丘 1 丁目
青葉区奈良町
青葉区緑山
青葉区柿の木台
青葉区鴨志田町
青葉区鉄町
青葉区あざみ野 4 丁目
青葉区新石川 4 丁目

都筑区勝田町
都筑区中川 1 丁目
都筑区牛久保町 (2 件)
都筑区南山田町
都筑区東山田町 (4 件)
都筑区茅ヶ崎東 3 丁目
都筑区東方町 (2 件)
都筑区折本町
都筑区池辺町 (4 件)
都筑区佐江戸町 (3 件)
都筑区川和町
都筑区仲町台 1 丁目
戸塚区上倉田町
戸塚区吉田町 (3 件)
戸塚区矢部町 (3 件)
戸塚区鳥が丘
戸塚区戸塚町 (1 2 件)
戸塚区汲沢町 (3 件)
戸塚区汲沢 6 丁目
戸塚区深谷町
戸塚区俣野町 (3 件)
戸塚区東俣野町 (5 件)
戸塚区小雀町 (2 件)
戸塚区舞岡町 (4 件)
戸塚区柏尾町
戸塚区上柏尾町 (2 件)
戸塚区平戸町 (2 件)
戸塚区平戸 1 丁目 (2 件)
戸塚区品濃町
戸塚区前田町 (3 件)
戸塚区名瀬町 (3 件)
栄区上郷町 (8 件)
栄区公田町 (1 1 件)
栄区中野町 (2 件)
栄区鍛冶ヶ谷 1 丁目
栄区鍛冶ヶ谷 2 丁目 (6 件)
栄区小菅ヶ谷 2 丁目 (2 件)
栄区小菅ヶ谷 3 丁目 (4 件)
栄区小菅ヶ谷 4 丁目 (2 件)
栄区笠間 1 丁目

栄区笠間 3 丁目 (2 件)
 栄区笠間 4 丁目
 栄区笠間 5 丁目
 栄区長尾台町 (2 件)
 栄区田谷町 (8 件)
 栄区金井町 (4 件)
 栄区飯島町 (8 件)
 栄区長沼町 (9 件)
 栄区本郷台 5 丁目 (2 件)
 栄区庄戸 4 丁目
 栄区長倉町
 栄区亀井町
 栄区野七里 1 丁目
 栄区柏陽 (2 件)
 栄区桂台西 1 丁目
 泉区岡津町
 泉区新橋町
 泉区弥生台 (2 件)
 泉区中田町
 泉区和泉町 (3 件)
 泉区緑園 1 丁目
 泉区白百合 1 丁目
 泉区中田東 4 丁目
 泉区中田南 2 丁目
 泉区中田南 3 丁目
 瀬谷区三ツ境 (3 件)
 瀬谷区橋戸 3 丁目
 瀬谷区阿久和南 2 丁目

8 避難の状況

(1) 避難指示

なし

(2) 避難勧告 (合計約 6,000 世帯 約 12,900 人、実際の避難者数 105 人)

ア 栄区

- | | |
|------------|--|
| (ア) 日 時 | 9 日 17 時 00 分 (20 時 30 分解除) |
| (イ) 対象地域 | 長尾台町及び笠間 1 丁目の一部
(約 900 世帯 約 2,300 人、実際の避難者 60 人) |
| (ウ) 指定避難場所 | 長尾台町内会館、笠間地域ケアプラザ |
| (エ) 勧告理由 | 鷹匠橋が警戒水位を超えるおそれがあるため |

イ 戸塚区

- (ア) 日 時 9日 17時15分(22時00分解除)
(イ) 対象地域 俣野町の一部
(約350世帯 約900人、実際の避難者10人)
(ウ) 指定避難場所 横浜市立俣野小学校
(エ) 勧告理由 境川が越水したため

ウ 保土ヶ谷区

- (ア) 日 時 9日 17時30分(18時33分解除)
(イ) 対象地域 神戸町、岩間町、天王町、西谷町の一部
(約3,000世帯 約6,300人、実際の避難者16人)
(ウ) 指定避難場所 保土ヶ谷地区センター、西谷地区センター、岩間市民プラザ
(エ) 勧告理由 帷子川、今井川、菅田川が越水したため

エ 西区

- (ア) 日 時 9日 17時45分(19時00分解除)
(イ) 対象地域 南浅間町一帯
(約1,500世帯 約2,650人、実際の避難者0人)
(ウ) 指定避難場所 横浜市立岡野中学校
(エ) 勧告理由 帷子川が越水したため

オ 戸塚区

- (ア) 日 時 9日 18時15分(20時30分解除)
(イ) 対象地域 戸塚町の柏尾川周辺地域
(約300世帯 約720人、実際の避難者0人)
(ウ) 指定避難場所 横浜市立戸塚小学校
(エ) 勧告理由 柏尾川の水位が溢水線を越え、床上浸水のおそれがあるため

カ 鶴見区

- (ア) 日 時 9日 19時00分(10日13時50分解除)
(イ) 対象地域 馬場3丁目23-27他
(3世帯 13人、実際の避難者3世帯13人)
(ウ) 指定避難場所 馬場町内会館
(エ) 勧告理由 がけ崩れのおそれが生じたため

キ 中区

- (ア) 日 時 9日 19時30分(10日17時30分解除)
(イ) 避難対象地域 新山下1丁目7番、8番
(7世帯 17人、実際の避難者3世帯6人)
(ウ) 指定避難場所 ベイサイド新山下自治会館
(エ) 勧告理由 山手町のがけ表層のモルタル落下により、がけ崩れのおそれが生じたため

(3) 自主避難 (合計 11 箇所 34 世帯 100 人)			
鶴見区	1 箇所	11 世帯	34 人
神奈川区	2 箇所	2 世帯	2 人
中区	1 箇所	2 世帯	5 人
南区	2 箇所	3 世帯	7 人
旭区	1 箇所	1 世帯	1 人
金沢区	1 箇所	1 世帯	1 人
港北区	1 箇所	4 世帯	13 人
緑区	1 箇所	9 世帯	31 人
戸塚区	1 箇所	1 世帯	6 人

9 降雨の状況(消防局雨量データ)

10月8日 12:00～10日 0:00 の総雨量(各区の最大降雨場所)



1時間最大雨量:61.5mm(保土ヶ谷区 西谷消防出張所:9日 17:00～18:00)

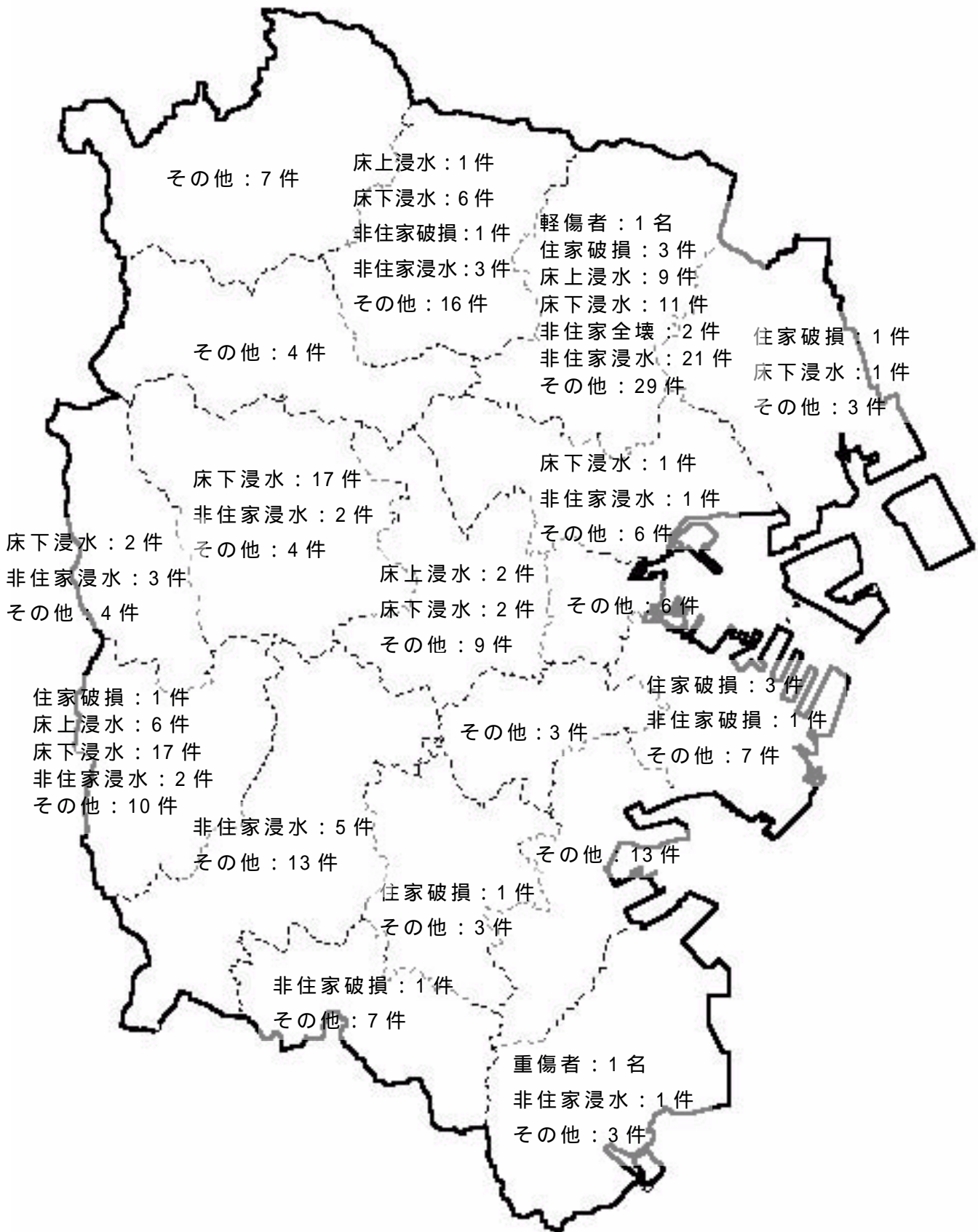
市内各観測局の降雨状況

No	所在区	観測局名称	8日	9日
			12:00 10日 0:00	17:00 9日 18:00
1	鶴見区	鶴見消防署	269.5	38.0
2	鶴見区	生麦出張所	257.5	37.0
3	鶴見区	大黒町出張所	266.5	42.0
4	鶴見区	末吉出張所	290.5	49.0
5	鶴見区	入船出張所	243.5	24.0
6	鶴見区	矢向出張所	277.0	48.0
7	鶴見区	岸谷出張所	295.0	48.5
8	鶴見区	寺尾出張所	305.5	51.0
9	鶴見区	駒岡出張所	276.0	41.5
10	神奈川区	神奈川消防署	286.0	48.0
11	神奈川区	入江町出張所	256.5	41.5
12	神奈川区	浦島出張所	265.0	35.5
13	神奈川区	菅田出張所	306.0	50.0
14	神奈川区	片倉出張所	304.0	57.0
15	神奈川区	松見出張所	287.0	49.0
16	神奈川区	市民防災センター	289.0	55.5
17	西区	西消防署	293.5	38.0
18	西区	浅間町出張所	291.0	55.5
19	西区	境之谷出張所	255.5	34.5
20	中区	中消防署	265.5	40.0
21	中区	山手出張所	254.5	24.0
22	中区	北方出張所	260.5	28.0
23	中区	山下町出張所	266.5	37.0
24	中区	山元町出張所	258.0	28.5
25	中区	本牧和田出張所	265.0	25.0
26	南区	南消防署	271.0	45.5
27	南区	中村町出張所	285.0	48.0
28	南区	大岡出張所	257.5	44.5
29	南区	六ツ川出張所	304.0	53.5
30	港南区	港南消防署	199.0	19.0
31	港南区	芹が谷出張所	286.0	49.0
32	港南区	野庭出張所	312.0	46.0
33	港南区	港南台出張所	264.5	27.5
34	港南区	上永谷出張所	263.0	24.5
35	保土ヶ谷区	消防局	296.0	51.5
36	保土ヶ谷区	西谷出張所	330.0	61.5
37	保土ヶ谷区	本陣出張所	308.5	55.5
38	保土ヶ谷区	今井出張所	298.5	47.0
39	保土ヶ谷区	権太坂出張所	309.5	54.5
40	旭区	旭消防署	303.5	51.0
41	旭区	さちが丘出張所	160.5	0.0
42	旭区	都岡出張所	324.0	38.5
43	旭区	南本宿出張所	298.0	55.5
44	旭区	若葉台出張所	310.0	35.0
45	旭区	市沢出張所	288.0	46.5
46	旭区	今宿出張所	308.0	51.0
47	磯子区	磯子消防署	253.0	28.5
48	磯子区	杉田出張所	254.5	30.5
49	磯子区	洋光台出張所	261.0	38.0

No	所在区	観測局名称	8日	9日
			12:00 10日 0:00	17:00 9日 18:00
50	金沢区	金沢消防署	203.5	16.5
51	金沢区	東富岡出張所	243.5	19.0
52	金沢区	六浦出張所	228.5	17.5
53	金沢区	富岡出張所	225.5	23.0
54	金沢区	釜利谷出張所	222.5	26.0
55	金沢区	幸浦出張所	244.5	17.5
56	金沢区	能見台出張所	232.5	16.0
57	金沢区	横浜ヘリポート	233.0	14.5
58	港北区	港北消防署	308.5	47.0
59	港北区	綱島出張所	279.0	39.0
60	港北区	日吉出張所	278.0	42.5
61	港北区	篠原出張所	313.5	56.0
62	港北区	高田出張所	288.0	42.0
63	港北区	新羽出張所	311.0	49.0
64	港北区	小机出張所	296.5	47.0
65	緑区	緑消防署	271.0	23.5
66	緑区	十日市場出張所	317.0	40.5
67	緑区	長津田出張所	305.0	38.0
68	緑区	鴨居出張所	298.5	48.5
69	緑区	白山出張所	277.5	48.5
70	青葉区	青葉消防署	325.5	45.5
71	青葉区	藤が丘出張所	313.0	46.5
72	青葉区	元石川出張所	276.5	38.0
73	青葉区	鴨志田出張所	300.0	42.0
74	青葉区	すすき野出張所	305.5	41.5
75	青葉区	荏田消防出張所	305.0	44.0
76	都筑区	都筑消防署	283.5	39.0
77	都筑区	勝田出張所	303.5	40.5
78	都筑区	川和出張所	302.5	45.0
79	都筑区	佐江戸出張所	312.0	52.0
80	都筑区	仲町台出張所	303.0	45.0
81	戸塚区	戸塚消防署	274.5	40.0
82	戸塚区	大正出張所	305.5	39.0
83	戸塚区	吉田出張所	287.0	46.5
84	戸塚区	鳥が丘出張所	286.5	45.5
85	戸塚区	東戸塚出張所	283.5	49.5
86	戸塚区	深谷出張所	278.0	34.0
87	戸塚区	消防訓練センター	327.5	40.0
88	栄区	栄消防署	254.0	32.5
89	栄区	豊田出張所	301.0	44.5
90	栄区	上郷出張所	256.0	29.0
91	泉区	泉消防署	294.0	37.5
92	泉区	岡津出張所	273.0	39.0
93	泉区	中田出張所	307.0	50.5
94	泉区	いずみ野出張所	316.0	50.5
95	泉区	緑園出張所	295.5	46.5
96	瀬谷区	瀬谷消防署	253.0	25.5
97	瀬谷区	中瀬谷出張所	224.5	24.5
98	瀬谷区	下瀬谷出張所	289.0	47.5
99	瀬谷区	阿久和出張所	254.5	47.5

第 10 10月20日～21日 台風23号

1 被害状況一覧



2 区別被害状況一覧

区分		区名		合計	鶴見	神奈川	西	中	南	港南	保土ヶ谷	旭	磯子	金沢	港北	緑	青葉	都筑	戸塚	栄	泉	瀬谷		
被害的	死者	人																						
	行方不明者	人																						
	負傷者	人		1											1									
住家被害	全壊	棟																						
		世帯																						
	半壊	棟																						
		世帯																						
	一部破損	棟	9	1			3			1						3							1	
		世帯	10				4			1						4							1	
	床上浸水	棟	21				8			1						9							3	
		世帯	21							2						9				4			6	
	床下浸水	棟	30							2						17				4			7	
		世帯	63							3						31				12			17	
	床下浸水	棟	80	1	1					5		17				20				16			18	2
		世帯	81	1	2					5		17				20				16			18	2
非被害	人		206	3	4						13	35			54				45			44	8	
		棟																						
住家その他	公共建物	全壊																						
		半壊																						
		一部破損																						
		浸水																						
	その他	その他浸水	棟																					
		全壊	棟	2												2								
		半壊	棟																					
		一部破損	棟	3				1												1		1		
	畑	浸水	棟	38		1						2			1	21				3	5		2	3
		その他浸水	棟	2												2								
	その他	田	流出・埋没	ha																				
			冠水	ha																				
畑		流出・埋没	ha	1																				
		冠水	ha																					
の		施設	箇所																					
		文庫	箇所																					
		病院	箇所																					
		道路	箇所	6		2										1		2						1
		橋	箇所																					
		河川	箇所	1																				1
		港	箇所																					
		砂防	箇所																					
	清掃施設	箇所																						
	崩れ	箇所	33	1			1			2		6	1	13		1			3	3	2			
その他	不通	箇所																						
	被害船舶	隻																						
	水道	戸																						
	電話	回線																						
	電	戸	1,752																					
	ガス	戸											221		1,148		382		1					
その他	ブロック塀等	箇所	6				1			2					1							2		
	その他	世帯	96	2	4	6	5	3	3	3	5	4	6	2	13	2	4	12	10	5	7	3		
り	災	世帯																						
り	災	者																						

3 気象概況

10月13日9時にグアム島近海で発生した台風23号は、北西に進みながら超大型で強い勢力に発達し、19日には進路を北北東に変えて南西諸島沿いに進み、広い暴風域を維持したまま、20日13時頃、高知県土佐清水市付近に上陸した。

その後、台風は近畿、中部、関東地方を通過して、21日6時に鹿島灘へ抜け、9時に関東の東海上で温帯低気圧に変わった。

本市では、本州の南海上に停滞する前線の影響で20日明け方から朝のうちにかけてやや強い雨が降り、その後一旦小康状態になったものの、夕方から夜遅くにかけて激しい雨が降った。台風が最接近した20日夜遅くから21日の3時にかけては風が最も強く吹き、22時17分に最大瞬間風速31.0メートルを記録した。

4 気象注意報・警報発表状況

地域	注意報・警報	発表日時	解除日時
神奈川県東部	波浪注意報	18日 15:15	(切替)
神奈川県東部	大雨・洪水・波浪注意報	19日 21:27	(切替)
神奈川県東部	大雨・洪水・波浪注意報	20日 5:35	(切替)
神奈川県東部	大雨・洪水・波浪注意報	20日 6:15	(切替)
神奈川県東部	大雨・洪水・波浪警報 強風・雷注意報	20日 14:58	(切替)
神奈川県東部	大雨・洪水・暴風・波浪警報 雷注意報	20日 18:59	(切替)
神奈川県東部	波浪警報、 大雨・洪水・強風注意報	21日 0:16	(切替)
神奈川県東部	波浪警報、 大雨・洪水・強風注意報	21日 5:52	(切替)
神奈川県東部	強風・波浪注意報	21日 11:13	21日 15:35

5 水防警報発表状況

鶴見川 出動(綱島、亀の子橋、落合橋)
準備(寺屋橋) 待機(末吉橋)

矢上川 準備(西ヶ崎橋)

大熊川 準備(大竹上橋)

早淵川 出動(高田橋、鍛冶橋)

帷子川 出動(宮崎橋)

境川 出動(大清水橋、境橋、幸延寺橋)

柏尾川 出動(神鋼橋、鷹匠橋、栄第二下水処理場、元町橋)
準備(戸塚ポンプ場)

大岡川 出動（埋田橋）
侍従川 出動（六浦二号）

6 活動状況

(1) 横浜市災害対策警戒本部の設置

設置 10月20日 7:37

廃止 10月21日 4:35

区災害対策本部の設置区

6区（西区、中区、保土ヶ谷区、戸塚区、栄区、瀬谷区：避難勧告の発令等による）

区災害対策警戒本部の設置区

12区（鶴見区、神奈川区、南区、港南区、旭区、磯子区、金沢区、港北区、緑区、青葉区、都筑区、泉区）

(2) 配備人員

3,485人

7 被害状況

(1) 人的被害

ア 重傷者：1名
金沢区鳥浜町

イ 軽傷者：1名
港北区日吉5丁目

(2) 建物被害

ア 住家一部破損：9件（9棟 10世帯 21人）

鶴見区岸谷4丁目	1棟		
中区新山下1丁目	1棟	1世帯	2人
中区弥生町2丁目	1棟	1世帯	3人
中区山元町3丁目	1棟	2世帯	3人
港南区笹下5丁目	1棟	1世帯	1人
港北区菊名2丁目	1棟	1世帯	2人
港北区日吉本町2丁目（2件）	2棟	3世帯	7人
泉区弥生台	1棟	1世帯	3人

イ	住家床上浸水：18件（21棟 30世帯 63人）			
	保土ヶ谷区新井町	1棟	1世帯	1人
	保土ヶ谷区和田町1丁目	1棟	1世帯	2人
	港北区小机町	1棟	1世帯	4人
	港北区太尾町	1棟	4世帯	4人
	港北区新羽町	1棟	1世帯	2人
	港北区大曽根2丁目	1棟	1世帯	4人
	港北区綱島西3丁目	1棟	3世帯	3人
	港北区日吉2丁目	1棟	1世帯	2人
	港北区下田町3丁目（2件）	2棟	5世帯	9人
	港北区高田西1丁目	1棟	1世帯	3人
	都筑区東方町	4棟	4世帯	12人
	泉区岡津町	1棟	2世帯	3人
	泉区和泉町（5件）	5棟	5世帯	14人

ウ	住家床下浸水：57件（80棟 81世帯 206人）			
	鶴見区北寺尾3丁目	1棟	1世帯	3人
	神奈川区羽沢町	1棟	2世帯	4人
	保土ヶ谷区新井町	4棟	4世帯	11人
	保土ヶ谷区西谷町	1棟	1世帯	2人
	旭区鶴ヶ峰1丁目	1棟	1世帯	2人
	旭区鶴ヶ峰2丁目（2件）	2棟	2世帯	4人
	旭区上川井町（2件）	2棟	2世帯	4人
	旭区本村町（2件）	2棟	2世帯	4人
	旭区本宿町	1棟	1世帯	2人
	旭区南本宿町	1棟	1世帯	2人
	旭区さちが丘（6件）	6棟	6世帯	14人
	旭区南希望が丘（2件）	2棟	2世帯	4人
	港北区小机町（4件）	5棟	5世帯	15人
	港北区新羽町	2棟	2世帯	3人
	港北区綱島西4丁目	4棟	4世帯	11人
	港北区日吉2丁目	2棟	2世帯	3人
	港北区日吉本町3丁目	1棟	1世帯	2人
	港北区高田西1丁目（3件）	6棟	6世帯	20人
	都筑区東山田町	1棟	1世帯	2人
	都筑区東方町（2棟）	12棟	12世帯	33人
	都筑区池辺町	1棟	1世帯	4人
	都筑区早淵3丁目（2件）	2棟	2世帯	6人
	泉区岡津町（5件）	5棟	5世帯	13人
	泉区新橋町（3件）	4棟	4世帯	7人

	泉区和泉町（7件）	7棟	7世帯19人
	瀬谷区阿久和南3丁目（2件）	2棟	2世帯8人
工	非住家全壊：2件（2棟）		
	港北区太尾町（2件）	2棟	
才	非住家一部破損：3件（3棟）		
	中区住吉町5丁目	1棟	
	都筑区東山田町	1棟	
	栄区長尾台町	1棟	
力	非住家浸水：36件（38棟）		
	神奈川区羽沢町	1棟	
	旭区白根5丁目	1棟	
	旭区四季美台	1棟	
	金沢区泥亀1丁目	1棟	
	港北区太尾町	1棟	
	港北区新羽町（2棟）	2棟	
	港北区綱島東4丁目	1棟	
	港北区日吉2丁目	1棟	
	港北区日吉本町3丁目（8件）	9棟	
	港北区高田町	2棟	
	港北区高田西1丁目（5件）	5棟	
	都筑区東方町（2件）	2棟	
	都筑区池辺町	1棟	
	戸塚区戸塚町（3件）	3棟	
	戸塚区俣野町	1棟	
	戸塚区柏尾町	1棟	
	泉区和泉町	1棟	
	泉区緑園3丁目	1棟	
	瀬谷区南瀬谷1丁目	1棟	
	瀬谷区阿久和南2丁目	1棟	
	瀬谷区阿久和南3丁目	1棟	
キ	非住家その他浸水：2件（2棟）		
	港北区大豆戸町	1棟	
	港北区高田西1丁目	1棟	

(3) その他被害

- ア 畑流出・埋没：1件（1ha）
青葉区新石川2丁目

- イ 道路：6件（6箇所）
神奈川区三枚町
神奈川区菅田町
港北区新横浜1丁目
青葉区下谷本町
青葉区榎が丘
瀬谷区阿久和南2丁目

- ウ 河川：1件（1箇所）
泉区新橋町

- エ かけ崩れ：33件（33箇所）
鶴見区岸谷4丁目
中区山手町
保土ヶ谷区新井町
保土ヶ谷区上菅田町
磯子区東町
磯子区磯子4丁目（2件）
磯子区杉田3丁目
磯子区峰町（2件）
金沢区釜利谷東4丁目
港北区太尾町（2件）
港北区新羽町（2件）
港北区大曽根台（3件）
港北区綱島西1丁目
港北区日吉本町1丁目
港北区日吉本町2丁目（3件）
港北区新吉田町
緑区白山2丁目
都筑区大柵町
都筑区南山田町
都筑区東山田町
戸塚区矢部町
戸塚区柏尾町
戸塚区上矢部町
栄区公田町

栄区長尾台町

才 電気：4件（1,752戸）

磯子区岡村6丁目	2	2	1	戸		
港北区篠原北2丁目、篠原町	1	,	1	4	8	戸
緑区青砥町、中山町	3	8	2	戸		
都筑区池辺町				1	戸	

カ ブロック塀等：6件（6箇所）

中区西之谷町
保土ヶ谷区今井町
保土ヶ谷区鎌谷町
港北区日吉1丁目
泉区新橋町
泉区和泉町

キ その他：96件（うち土砂流出39件、道路冠水27件、その他30件）

鶴見区鶴見2丁目
鶴見区駒岡3丁目
神奈川区松見町3丁目
神奈川区三枚町
神奈川区菅田町
神奈川区七島町
西区老松町
西区南幸1丁目
西区南幸2丁目
西区北幸2丁目（2件）
西区みなとみらい2丁目
中区西之谷町（2件）
中区打越
中区滝之上（2件）
南区中里4丁目
南区大岡5丁目
南区永田南1丁目
港南区日野2丁目
港南区港南台9丁目
港南区日野南2丁目
保土ヶ谷区権太坂1丁目
保土ヶ谷区星川3丁目
保土ヶ谷区上星川2丁目

保土ヶ谷区川島町
保土ヶ谷区東川島町
旭区川島町
旭区都岡町
旭区金が谷
旭区四季美台
磯子区岡村 1 丁目
磯子区岡村 4 丁目
磯子区磯子 6 丁目
磯子区森 2 丁目
磯子区杉田 3 丁目 (2 件)
金沢区泥亀 1 丁目
金沢区富岡東 5 丁目
港北区篠原町
港北区小机町 (3 件)
港北区師岡町
港北区太尾町 (2 件)
港北区新羽町 (2 件)
港北区新吉田町
港北区新横浜 1 丁目
港北区高田西 1 丁目
港北区新吉田東 5 丁目
緑区白山 1 丁目
緑区寺山町
青葉区下谷本町
青葉区藤が丘 1 丁目
青葉区奈良町
青葉区柿の木台
都筑区大柵町
都筑区勝田町
都筑区茅ヶ崎町
都筑区牛久保 3 丁目
都筑区東山田町 (2 件)
都筑区東方町
都筑区池辺町
都筑区佐江戸町 (2 件)
都筑区二の丸
都筑区早淵 1 丁目
戸塚区戸塚町 (3 件)
戸塚区俣野町

戸塚区東俣野町（2件）
 戸塚区舞岡町
 戸塚区川上町
 戸塚区前田町
 戸塚区上矢部町
 栄区中野町
 栄区小菅ヶ谷4丁目
 栄区長尾台町
 栄区田谷町
 栄区金井町
 泉区和泉町（4件）
 泉区上飯田町
 泉区下飯田町
 泉区中田北1丁目
 瀬谷区下瀬谷3丁目
 瀬谷区阿久和西4丁目
 瀬谷区阿久和南1丁目

8 避難の状況

(1) 避難指示

なし

(2) 避難勧告（合計約9,100世帯 約18,000人、実際の避難者数 145人）

ア 栄区

- (ア) 日 時 20日 18時25分（21日0時20分解除）
- (イ) 対象地域 長尾台町、笠間1丁目の一部
 （約900世帯 2,880人、実際の避難者35世帯68人）
- (ウ) 指定避難場所 長尾台町内会館、笠間ゆうわ館
- (エ) 勧告理由 鷹匠橋付近に溢水のおそれがあるため

イ 西区

- (ア) 日 時 20日 18時50分（21日0時30分解除）
- (イ) 対象地域 横浜駅西口周辺（北幸1～2丁目、南幸1～2丁目、南浅間町）
 （約2,100世帯 3,700人、実際の避難者2世帯3人）
- (ウ) 指定避難場所 横浜市立浅間台小学校、宮ヶ谷小学校、西前小学校、市民防災センター
- (エ) 勧告理由 新田間川、帷子川、幸川の増水により溢水のおそれがあるため

ウ 瀬谷区

- (ア) 日 時 20日 19時00分(21日18時20分解除)
(イ) 対象地域 相沢4丁目の一部
(約13世帯 31人、実際の避難者1世帯2人)
(ウ) 指定避難場所 横浜市立瀬谷中学校
(エ) 勧告理由 かけ崩れのおそれがあるため

エ 西区

- (ア) 日 時 20日 19時20分(21日0時30分解除)
(イ) 対象地域 岡野1~2丁目、浅間町1~4丁目
(約5,200世帯 9,470人、実際の避難者6世帯15人)
(ウ) 指定避難場所 横浜市立浅間台小学校、宮ヶ谷小学校、西前小学校、
市民防災センター
(エ) 勧告理由 新田間川、帷子川、石崎川の増水により溢水のおそれがあるため

オ 中区

- (ア) 日 時 20日 19時40分、20時00分、20時15分
(イ) 対象地域 新山下1丁目的一部分
(計14世帯 41人、実際の避難者11世帯29人)
内 訳 19時40分 5世帯 14人
(21日18時00分一部解除、22日18時00分一部
解除、12月6日13時00分すべて解除)
20時00分 8世帯 23人(21日18時00分一部解除、
22日18時00分すべて解除)
20時15分 1世帯 4人(22日18時00分解除)
(ウ) 指定避難場所 ベイサイド新山下自治会館
(エ) 勧告理由 かけ崩れのおそれがあるため

カ 中区

- (ア) 日 時 20日 21時25分(21日20時00分解除)
(イ) 対象地域 中区根岸3丁目、滝之上、根岸旭台の一部
(ウ) 指定避難場所 横浜市立根岸小学校、本牧地区センター
(エ) 勧告理由 かけ崩れのおそれがあるため

キ 戸塚区

- (ア) 日 時 20日 21時50分(21日0時50分解除)
(イ) 対象地域 俣野町の境川支流周辺地域
(350世帯 880人、実際の避難者2世帯3人)
(ウ) 指定避難場所 横浜市立俣野小学校、正友会館
(エ) 勧告理由 境川支流河川の水位が溢水線を越えるおそれがある
ため

ク 保土ヶ谷区

- (ア) 日 時 20日 22時25分(23時20分解除)

- (イ) 対象地域 天王町、岩間町、神戸町の一部
(500 世帯 1,000 人、実際の避難者数 3 世帯 5 人)
- (ウ) 指定避難場所 保土ヶ谷地区センター、岩間市民プラザ
- (エ) 勧告理由 床上浸水のおそれがあるため

(3) 自主避難 (合計 27 箇所 69 世帯 199 人)

鶴見区	3 箇所	8 世帯	21 人
西区	5 箇所	5 世帯	5 人
中区	1 箇所	1 世帯	4 人
南区	1 箇所	2 世帯	6 人
港南区	2 箇所	6 世帯	23 人
保土ヶ谷区	1 箇所	6 世帯	33 人
旭区	1 箇所	1 世帯	2 人
磯子区	1 箇所	6 世帯	15 人
港北区	1 箇所	4 世帯	9 人
緑区	2 箇所	7 世帯	20 人
都筑区	1 箇所	1 世帯	4 人
戸塚区	3 箇所	5 世帯	14 人
栄区	3 箇所	12 世帯	32 人
泉区	1 箇所	3 世帯	5 人
瀬谷区	1 箇所	2 世帯	6 人

9 降雨の状況(消防局雨量データ)

10月19日9:00～21日0:00の総雨量(各区の最大降雨場所)



1時間最大雨量：45.5mm(旭区 さちが丘消防出張所：20日21:00～22:00)

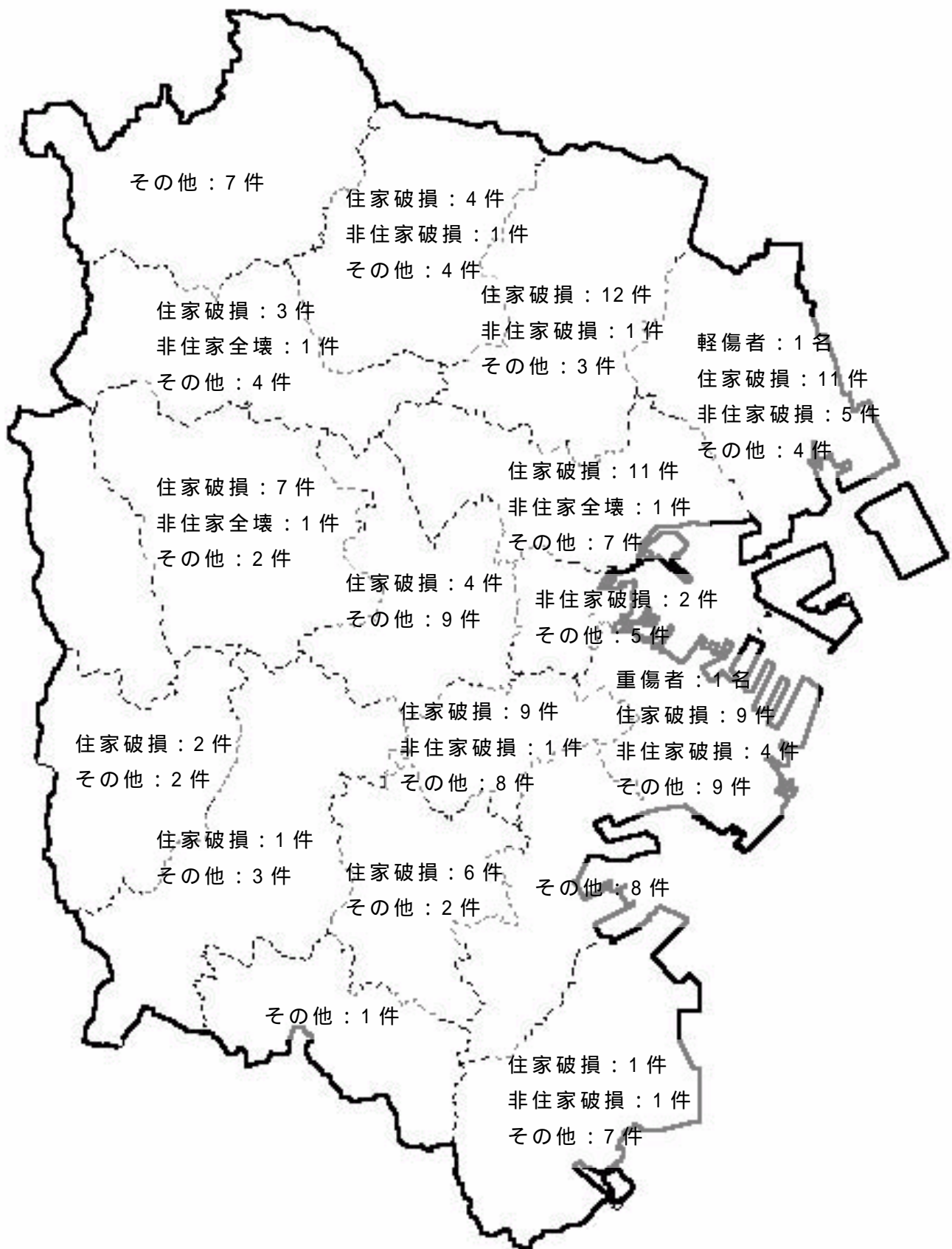
市内各観測局の降雨状況

No	所在区	観測局名称	19日	20日
			9:00 21日 0:00	21:00 20日 22:00
1	鶴見区	鶴見消防署	217.0	5.0
2	鶴見区	生麦出張所	205.0	5.5
3	鶴見区	大黒町出張所	214.5	4.0
4	鶴見区	末吉出張所	220.0	6.5
5	鶴見区	入船出張所	205.5	3.5
6	鶴見区	矢向出張所	211.5	7.0
7	鶴見区	岸谷出張所	218.0	6.5
8	鶴見区	寺尾出張所	224.5	9.5
9	鶴見区	駒岡出張所	213.0	13.5
10	神奈川区	神奈川消防署	210.5	8.0
11	神奈川区	入江町出張所	186.5	6.0
12	神奈川区	浦島出張所	198.5	7.0
13	神奈川区	菅田出張所	235.5	40.5
14	神奈川区	片倉出張所	215.0	23.0
15	神奈川区	松見出張所	206.5	8.5
16	神奈川区	市民防災センター	199.0	8.0
17	西区	西消防署	151.5	7.5
18	西区	浅間町出張所	200.0	10.0
19	西区	境之谷出張所	187.5	6.5
20	中区	中消防署	195.5	2.5
21	中区	山手出張所	207.0	2.0
22	中区	北方出張所	209.0	3.0
23	中区	山下町出張所	202.5	2.0
24	中区	山元町出張所	190.5	1.5
25	中区	本牧和田出張所	208.5	2.5
26	南区	南消防署	193.0	5.5
27	南区	中村町出張所	199.5	3.5
28	南区	大岡出張所	193.0	3.0
29	南区	六ツ川出張所	206.0	8.0
30	港南区	港南消防署	160.5	2.5
31	港南区	芹が谷出張所	200.0	9.0
32	港南区	野庭出張所	214.0	4.5
33	港南区	港南台出張所	201.5	1.5
34	港南区	上永谷出張所	206.5	9.0
35	保土ヶ谷区	消防局	200.5	12.5
36	保土ヶ谷区	西谷出張所	243.0	42.5
37	保土ヶ谷区	本陣出張所	210.5	12.0
38	保土ヶ谷区	今井出張所	221.0	34.5
39	保土ヶ谷区	権太坂出張所	218.5	19.5
40	旭区	旭消防署	223.5	41.5
41	旭区	さちが丘出張所	232.0	45.5
42	旭区	都岡出張所	241.5	39.0
43	旭区	南本宿出張所	230.5	41.5
44	旭区	若葉台出張所	224.5	28.0
45	旭区	市沢出張所	229.5	40.5
46	旭区	今宿出張所	235.0	42.5
47	磯子区	磯子消防署	190.5	1.5
48	磯子区	杉田出張所	204.0	1.5
49	磯子区	洋光台出張所	192.5	1.5

No	所在区	観測局名称	19日	20日
			9:00 21日 0:00	21:00 20日 22:00
50	金沢区	金沢消防署	186.5	2.5
51	金沢区	東富岡出張所	204.5	2.5
52	金沢区	六浦出張所	208.5	2.0
53	金沢区	富岡出張所	201.0	1.5
54	金沢区	釜利谷出張所	192.5	1.0
55	金沢区	幸浦出張所	214.0	3.5
56	金沢区	能見台出張所	195.5	2.0
57	金沢区	横浜ヘリポート	221.0	4.0
58	港北区	港北消防署	233.5	14.5
59	港北区	綱島出張所	228.5	34.5
60	港北区	日吉出張所	216.5	28.0
61	港北区	篠原出張所	241.5	28.5
62	港北区	高田出張所	228.5	41.0
63	港北区	新羽出張所	250.5	44.5
64	港北区	小机出張所	227.5	38.5
65	緑区	緑消防署	223.0	35.5
66	緑区	十日市場出張所	231.0	29.5
67	緑区	長津田出張所	224.0	24.0
68	緑区	鴨居出張所	228.5	40.5
69	緑区	白山出張所	221.0	44.0
70	青葉区	青葉消防署	254.0	30.0
71	青葉区	藤が丘出張所	225.5	28.0
72	青葉区	元石川出張所	215.5	28.0
73	青葉区	鴨志田出張所	207.0	18.0
74	青葉区	すすき野出張所	225.0	24.0
75	青葉区	荏田消防出張所	232.5	32.0
76	都筑区	都筑消防署	222.0	36.5
77	都筑区	勝田出張所	241.0	42.5
78	都筑区	川和出張所	229.0	37.0
79	都筑区	佐江戸出張所	237.0	43.0
80	都筑区	仲町台出張所	235.0	41.5
81	戸塚区	戸塚消防署	212.5	27.5
82	戸塚区	大正出張所	216.0	28.5
83	戸塚区	吉田出張所	218.0	29.0
84	戸塚区	鳥が丘出張所	229.5	39.5
85	戸塚区	東戸塚出張所	213.5	32.0
86	戸塚区	深谷出張所	210.5	35.5
87	戸塚区	消防訓練センター	225.5	22.0
88	栄区	栄消防署	184.5	3.5
89	栄区	豊田出張所	210.0	11.5
90	栄区	上郷出張所	199.5	0.5
91	泉区	泉消防署	229.0	42.5
92	泉区	岡津出張所	216.0	38.5
93	泉区	中田出張所	222.5	37.0
94	泉区	いずみ野出張所	234.5	40.5
95	泉区	緑園出張所	228.5	39.5
96	瀬谷区	瀬谷消防署	205.0	34.0
97	瀬谷区	中瀬谷出張所	173.0	25.0
98	瀬谷区	下瀬谷出張所	181.5	29.0
99	瀬谷区	阿久和出張所	209.0	42.0

第 11 12月4日～5日 暴風警報

1 被害状況一覧



2 区別被害状況一覧

区分		区名		合計	鶴見	神奈川	西	中	南	港南	保土ヶ谷	旭	磯子	金沢	港北	緑	青葉	都筑	戸塚	栄	泉	瀬谷	
被害的	死者	人																					
	行方不明者	人																					
	負傷者	人	1					1															
住家被害	全壊	棟																					
		世帯																					
	半壊	棟																					
		世帯																					
	一部破損	棟	80	11	11		9	9	6	4	7		1	12	3			4	1			2	
		世帯	86	13	12		11	9	6	4	7		1	13	3			4	1			2	
床上浸水	棟	200	32	28		18	28	6	7	20		1	31	8			16	1			4		
	世帯																						
	人																						
床下浸水	棟																						
	世帯																						
	人																						
非住家被害	公共建物	全壊	棟																				
		半壊	棟																				
		一部破損	棟																				
	その他	浸水	棟																				
		その他浸水	棟																				
		その他浸水	棟	3		1					1				1								
その他	浸水	棟	15	5		2	4	1					1	1				1					
	その他浸水	棟																					
	その他浸水	棟																					
その他	田	流出・埋没	ha																				
		冠水	ha																				
	畑	流出・埋没	ha																				
		冠水	ha																				
	文教施設	箇所																					
	病院	箇所																					
	道路	箇所	1															1					
	橋	箇所																					
	河川	箇所																					
	港湾	箇所																					
	砂防	箇所																					
	清掃施設	箇所																					
	がけ崩れ	箇所																					
	鉄道不通	箇所																					
被害船舶	隻																						
水道	戸																						
電	回線																						
電	戸	39,841	910	540							13,000	2,100	20,000				1,390		600	1,300	1		
ガス	戸																						
ブロック塀等	箇所	1																					
その他	箇所	71	2	6	5	9	8	2	9	1	6	6	3	3	4	4	4	2		1			
り	災世帯数	世帯																					
り	災者数	人																					

3 気象概況

東シナ海で発生した低気圧が発達しながら、九州、四国、北陸地方を通過した影響で、県内では5日4時ごろから南よりの非常に強い風が吹き、最大瞬間風速43.4mを記録した。それに伴い大雨も降った。

4 気象注意報・警報発表状況

地域	注意報・警報	発表日時	解除日時
神奈川県東部	大雨・洪水・強風・波浪・雷注意報	4日 17:30	(切替)
神奈川県東部	暴風・波浪警報 大雨・洪水・雷注意報	4日 22:24	(切替)
神奈川県東部	暴風・波浪警報	5日 6:54	(切替)
神奈川県東部	波浪警報、強風注意報	5日 10:17	(切替)
神奈川県東部	波浪警報、強風・乾燥注意報	5日 15:55	5日 19:48

5 水防警報発表状況

発表河川	基準水位観測所	番号	発表時分					
			待機	準備	出動	指示	情報	解除
柏尾川	神鋼橋(横浜)	1	5日 3:40					
		2					7:15	
	鷹匠橋	1		5日 4:10				
		2	5:50					
		3					6:30	
境川	境橋	1	5日 5:00					
		2					7:00	
	幸延寺橋	1	5日 5:00					
		2					7:00	

6 活動状況

(1) 横浜市災害対策警戒本部の設置

設置 12月4日 22:24

廃止 12月5日 11:00

区災害対策警戒本部の設置区

全18区

(2) 配備人員

1,081 人

7 被害状況

(1) 人的被害

ア 重傷者：1名

中区大和町2丁目

イ 軽傷者：1名

鶴見区鶴見中央1丁目

(2) 建物被害

ア 住家一部破損：80件（80棟 86世帯 200名）

鶴見区生麦5丁目	1棟	1世帯	4人
鶴見区岸谷3丁目	1棟	1世帯	2人
鶴見区獅子ヶ谷2丁目	1棟	1世帯	2人
鶴見区下末吉1丁目	1棟	1世帯	2人
鶴見区下末吉5丁目	1棟	1世帯	3人
鶴見区本町通3丁目	1棟	2世帯	5人
鶴見区小野町	1棟	1世帯	2人
鶴見区東寺尾1丁目	1棟	2世帯	6人
鶴見区東寺尾3丁目	1棟	1世帯	2人
鶴見区東寺尾中台	1棟	2世帯	6人
鶴見区東寺尾北台	1棟	1世帯	2人
神奈川区神之木台（2件）	2棟	2世帯	4人
神奈川区入江1丁目（2件）	2棟	2世帯	5人
神奈川区三ツ沢下町（2件）	2棟	4世帯	10人
神奈川区神大寺2丁目	1棟	1世帯	1人
神奈川区神大寺4丁目（2件）	2棟	1世帯	2人
神奈川区片倉2丁目	1棟	1世帯	2人
神奈川区亀住町	1棟	1世帯	4人
中区山下町（3件）	3棟	4世帯	6人
中区山手町（2件）	2棟	2世帯	2人
中区千代崎町2丁目（2件）	2棟	3世帯	5人
中区山元町4丁目	1棟	1世帯	2人
中区簔沢	1棟	1世帯	3人
南区蒔田町（2件）	2棟	2世帯	8人
南区井土ヶ谷下町	1棟	1世帯	4人
南区六ッ川1丁目	1棟	1世帯	2人
南区中里1丁目	1棟	1世帯	2人

南区中里 3 丁目 (3 件)	3 棟	3 世帯	8 人
南区永田東 1 丁目	1 棟	1 世帯	4 人
港南区野庭町 (2 件)	2 棟	2 世帯	2 人
港南区下永谷 5 丁目	1 棟	1 世帯	1 人
港南区上大岡東 1 丁目	3 棟	3 世帯	3 人
保土ヶ谷区星川 1 丁目 (2 件)	2 棟	2 世帯	3 人
保土ヶ谷区峰沢町	1 棟	1 世帯	2 人
保土ヶ谷区和田 2 丁目	1 棟	1 世帯	2 人
旭区川島町	1 棟	1 世帯	2 人
旭区上白根 2 丁目	1 棟	1 世帯	2 人
旭区川井本町 (2 件)	2 棟	2 世帯	9 人
旭区中沢 1 丁目 (2 件)	2 棟	2 世帯	5 人
旭区柏町	1 棟	1 世帯	3 人
金沢区西柴 1 丁目	1 棟	1 世帯	3 人
港北区大豆戸町	1 棟	1 世帯	2 人
港北区太尾町	1 棟	1 世帯	4 人
港北区新羽町	1 棟	1 世帯	1 人
港北区日吉 1 丁目 (2 件)	2 棟	2 世帯	9 人
港北区日吉本町 1 丁目	1 棟	1 世帯	4 人
港北区篠原西町 (2 件)	2 棟	2 世帯	3 人
港北区高田西 3 丁目	1 棟	2 世帯	3 人
港北区高田西 5 丁目 (2 件)	2 棟	2 世帯	4 人
港北区新吉田東 5 丁目	1 棟	1 世帯	1 人
緑区十日市場町	1 棟	1 世帯	2 人
緑区霧が丘 3 丁目	1 棟	1 世帯	2 人
緑区長津田 5 丁目	1 棟	1 世帯	4 人
都筑区中川 5 丁目	1 棟	1 世帯	4 人
都筑区東山田 2 丁目 (2 件)	2 棟	2 世帯	8 人
都筑区川和町	1 棟	1 世帯	4 人
戸塚区小雀町	1 棟	1 世帯	1 人
泉区和泉町	1 棟	1 世帯	3 人
泉区白百合 1 丁目	1 棟	1 世帯	1 人

イ 非住家全壊 : 3 件 (3 棟)

神奈川区三枚町	1 棟		
旭区上白根 2 丁目	1 棟		
緑区台村町	1 棟		

ウ	非住家一部破損：15件（15棟）	
	鶴見区獅子ヶ谷2丁目	1棟
	鶴見区下野谷町	1棟
	鶴見区小野町	1棟
	鶴見区鶴見中央1丁目（2件）	2棟
	西区霞ヶ丘	1棟
	西区北幸1丁目	1棟
	中区山下町（3件）	3棟
	中区若葉町1丁目	1棟
	南区六ツ川3丁目	1棟
	金沢区柴町	1棟
	港北区篠原西町	1棟
	都筑区川向町	1棟

(3) その他被害

ア 道路：1件（1箇所）
青葉区下谷本町

イ 電気：12件（39,841戸）

鶴見区大黒町	10戸
鶴見区平安町1丁目	900戸
神奈川区東神奈川1～2丁目、浦島町、亀住町	540戸
旭区上白根1～3丁目、今宿東町、今宿南町、今宿西町	13,000戸
磯子区丸山1丁目	2,000戸
磯子区杉田8丁目	100戸
金沢区能見台1～3丁目、富岡西、富岡東、磯子区氷取沢町	20,000戸
青葉区荏田町、市ヶ尾町	580戸
青葉区松風台	810戸
戸塚区川上町、前田町	600戸
栄区笠間1丁目、長尾台町	1,300戸
泉区上飯田町	1戸

ウ ブロック塀等：1件（1箇所）
緑区寺山町

工 その他：71件
鶴見区大黒ふ頭（2件）
神奈川区神之木台
神奈川区子安通2丁目
神奈川区入江1丁目
神奈川区三枚町（2件）
神奈川区亀住町
西区中央1丁目
西区平沼1丁目
西区岡野1丁目
西区浅間台4丁目
西区浅間台5丁目
中区真砂町3丁目（2件）
中区山下町（2件）
中区野毛町3丁目
中区千代崎町2丁目
中区本牧和田
中区根岸台
中区本牧間門
南区永楽町2丁目
南区吉野町4丁目
南区蒔田町（2件）
南区大岡4丁目
南区永田東1丁目
南区永田北1丁目
港南区日野南5丁目
港南区日野中央1丁目
保土ヶ谷区権太坂1丁目
保土ヶ谷区初音ヶ丘
保土ヶ谷区岩崎町
保土ヶ谷区西久保町
保土ヶ谷区星川3丁目
保土ヶ谷区仏向町
保土ヶ谷区上菅田町（2件）
保土ヶ谷区新桜ヶ丘1丁目
旭区今宿1丁目
磯子区東町
磯子区丸山1丁目（2件）
磯子区杉田1丁目
磯子区杉田6丁目

磯子区杉田 8 丁目
金沢区柴町
金沢区六浦 5 丁目
金沢区釜利谷町
金沢区能見台 5 丁目 (3 件)
港北区菊名 7 丁目
港北区箕輪町 3 丁目
港北区新横浜 2 丁目
緑区台村町
緑区三保町
緑区十日市場町
青葉区美しが丘 2 丁目
青葉区荏田北 2 丁目
青葉区市ヶ尾町
青葉区しらとり台
都筑区中川 1 丁目
都筑区東山田 2 丁目
都筑区川和町
都筑区中川中央 1 丁目
戸塚区汲沢 1 丁目
戸塚区原宿 2 丁目
泉区岡津町

8 降雨の状況(消防局雨量データ)

12月4日 17:00 ~ 5日 8:00 の総雨量(各区の最大降雨場所)



1時間最大雨量：23.5mm (戸塚区 戸塚消防署 鳥が丘消防出張所 : 5日 3:00 ~ 4:00)

市内各観測局の降雨状況

No	所在区	観測局名称	4日	5日
			17:00 5日 8:00	3:00 5日 4:00
1	鶴見区	鶴見消防署	60.0	17.5
2	鶴見区	生麦出張所	58.5	16.5
3	鶴見区	大黒町出張所	57.0	13.5
4	鶴見区	末吉出張所	63.5	21.0
5	鶴見区	入船出張所	54.5	14.0
6	鶴見区	矢向出張所	61.5	20.5
7	鶴見区	岸谷出張所	63.0	20.5
8	鶴見区	寺尾出張所	67.5	23.0
9	鶴見区	駒岡出張所	59.5	21.5
10	神奈川区	神奈川消防署	64.0	21.0
11	神奈川区	入江町出張所	56.5	18.5
12	神奈川区	浦島出張所	0.0	0.0
13	神奈川区	菅田出張所	59.5	17.0
14	神奈川区	片倉出張所	0.0	0.0
15	神奈川区	松見出張所	65.5	21.0
16	神奈川区	市民防災センター	61.0	20.5
17	西区	西消防署	62.5	17.5
18	西区	浅間町出張所	65.0	20.5
19	西区	境之谷出張所	60.0	17.0
20	中区	中消防署	49.5	8.5
21	中区	山手出張所	56.5	9.0
22	中区	北方出張所	56.0	7.0
23	中区	山下町出張所	0.0	0.0
24	中区	山元町出張所	53.5	9.0
25	中区	本牧和田出張所	56.0	6.5
26	南区	南消防署	62.0	14.5
27	南区	中村町出張所	61.0	12.0
28	南区	大岡出張所	0.0	0.0
29	南区	六ツ川出張所	67.5	19.0
30	港南区	港南消防署	54.0	10.0
31	港南区	芹が谷出張所	0.0	0.0
32	港南区	野庭出張所	67.0	13.0
33	港南区	港南台出張所	62.5	7.5
34	港南区	上永谷出張所	72.0	19.5
35	保土ヶ谷区	消防局	55.5	16.5
36	保土ヶ谷区	西谷出張所	61.5	18.5
37	保土ヶ谷区	本陣出張所	71.5	22.5
38	保土ヶ谷区	今井出張所	66.0	21.5
39	保土ヶ谷区	権太坂出張所	71.0	22.0
40	旭区	旭消防署	58.5	14.0
41	旭区	さちが丘出張所	63.0	13.5
42	旭区	都岡出張所	65.5	12.0
43	旭区	南本宿出張所	56.0	14.0
44	旭区	若葉台出張所	62.0	9.0
45	旭区	市沢出張所	63.5	19.5
46	旭区	今宿出張所	62.0	13.0
47	磯子区	磯子消防署	51.5	5.5
48	磯子区	杉田出張所	60.0	6.0
49	磯子区	洋光台出張所	63.5	8.5

No	所在区	観測局名称	4日	5日
			17:00 5日 8:00	3:00 5日 4:00
50	金沢区	金沢消防署	51.5	2.0
51	金沢区	東富岡出張所	0.0	0.0
52	金沢区	六浦出張所	57.5	2.0
53	金沢区	富岡出張所	57.0	4.5
54	金沢区	釜利谷出張所	59.5	2.5
55	金沢区	幸浦出張所	52.0	2.0
56	金沢区	能見台出張所	54.5	3.0
57	金沢区	横浜ヘリポート	46.0	1.0
58	港北区	港北消防署	65.0	21.5
59	港北区	綱島出張所	56.0	18.5
60	港北区	日吉出張所	50.0	17.5
61	港北区	篠原出張所	65.5	22.0
62	港北区	高田出張所	0.0	0.0
63	港北区	新羽出張所	61.5	18.5
64	港北区	小机出張所	56.5	16.5
65	緑区	緑消防署	52.5	11.0
66	緑区	十日市場出張所	60.5	9.0
67	緑区	長津田出張所	59.0	8.0
68	緑区	鴨居出張所	58.5	13.5
69	緑区	白山出張所	53.0	13.0
70	青葉区	青葉消防署	69.5	10.0
71	青葉区	藤が丘出張所	0.0	0.0
72	青葉区	元石川出張所	54.0	8.0
73	青葉区	鴨志田出張所	56.5	8.0
74	青葉区	すすき野出張所	60.5	7.5
75	青葉区	荏田消防出張所	57.0	9.5
76	都筑区	都筑消防署	56.0	11.5
77	都筑区	勝田出張所	61.0	14.5
78	都筑区	川和出張所	57.5	11.0
79	都筑区	佐江戸出張所	59.0	13.5
80	都筑区	仲町台出張所	51.5	14.5
81	戸塚区	戸塚消防署	71.5	23.5
82	戸塚区	大正出張所	67.5	21.5
83	戸塚区	吉田出張所	70.0	22.5
84	戸塚区	鳥が丘出張所	71.5	23.5
85	戸塚区	東戸塚出張所	69.0	23.0
86	戸塚区	深谷出張所	0.0	0.0
87	戸塚区	消防訓練センター	51.5	17.5
88	栄区	栄消防署	61.0	11.5
89	栄区	豊田出張所	69.0	17.0
90	栄区	上郷出張所	59.5	4.0
91	泉区	泉消防署	65.5	13.5
92	泉区	岡津出張所	64.5	18.5
93	泉区	中田出張所	62.5	17.0
94	泉区	いずみ野出張所	62.5	13.5
95	泉区	緑園出張所	66.0	17.0
96	瀬谷区	瀬谷消防署	57.0	11.5
97	瀬谷区	中瀬谷出張所	51.5	7.5
98	瀬谷区	下瀬谷出張所	0.0	0.0
99	瀬谷区	阿久和出張所	61.0	13.0

第 12 その他の災害・緊急事態等

1 1月14日 鶴見区大黒町 油流出

(1) 覚知日時・場所

1月14日 15時00分頃
鶴見区大黒町 13 京浜港入口海上

(2) 概要

海上に約300mの帯状の油が流出しているとの通報があった。

(3) 対応等

消防局消防艇、港湾局港務艇、海上保安庁の船舶が現場で拡散作業を実施し、16時40分頃、作業を終了した。流出物はガソリンと判明。被害等はなし。

2 2月7日 神奈川区台町 不審郵便物

(1) 覚知日時・場所

2月7日 10時15分頃
神奈川区台町 在日朝鮮人総合連合会神奈川県本部

(2) 概要

6日午後に上記施設に送られてきた郵便物の封筒の中から白い粉が出てきて、それに触れてしまった。

(3) 対応等

7日に神奈川県警神奈川警察署に相談のため来署、警察署から連絡を受け、横浜市衛生研究所、神奈川県警察で検査を行ったが、有害物質でないことが判明した。

3 2月22日 強風注意報

(1) 気象概況

日本海を発達しながら通過した低気圧の影響で、横浜では22日に日最大瞬間風速28.5m/s(南南西)、23日に30.6m/s(南西)を観測した。

(2) 気象注意報発令状況(神奈川県東部)

22日 7:05 強風・波浪注意報
23日 23:00 乾燥注意報(切替)

(3) 被害状況

ア 建物被害：3件

(ア) 住家一部破損：2件(計2棟2世帯7人)

保土ヶ谷区坂本町 1棟1世帯2人
磯子区森2丁目 1棟1世帯5人

(イ) 非住家一部破損：1件(1棟)

中区弥生町3丁目

イ その他被害：1件

中区根岸旭台

4 2月27日 栄区长尾台町 黄リン発見

(1) 覚知日時・場所

2月27日 16時00分頃

栄区长尾台町 柏尾川・いたち川合流部付近

(2) 概要

神奈川県で行っていた河川工事現場で、掘削作業中の河床内の土砂を処理中に自然発火し、可燃性の物質が発見された。

(3) 対応等

神奈川県による調査の結果、この物質が黄リンと判明。発見地点以外では発見されず、これ以上存在する可能性も低いことから、5月下旬に工事を再開した。

5 4月27日 大雨洪水強風注意報

(1) 気象概況

低気圧が発達しながら日本海を通過し、その影響で雨を伴う強風となり、横浜では27日に日最大瞬間風速33.7m/s(南西)を観測した。

(2) 気象注意報発令状況(神奈川県東部)

27日 5:05 大雨・強風・波浪・洪水注意報

27日 19:59 強風・波浪注意報

28日 5:02 強風・波浪・乾燥注意報

28日 13:39 雷・強風・波浪・乾燥注意報

28日 13:39 強風・波浪・乾燥注意報

29日 4:30 乾燥注意報

(3) 被害状況

ア 人的被害：9件

軽傷者：9人

鶴見区本町通3丁目

中区小港町1丁目

南区通町1丁目

保土ヶ谷区上菅田町

磯子区中原2丁目

港北区仲手原2丁目

港北区太尾町

港北区篠原町

瀬谷区中屋敷2丁目

イ 建物被害

(ア) 住家一部破損：8件（計8棟8世帯14人）

鶴見区下末吉1丁目	1棟	1世帯	5人
鶴見区小野町	1棟	1世帯	1人
中区山元町2丁目	1棟	1世帯	2人
中区山元町5丁目	1棟	1世帯	1人
南区浦舟町4丁目	1棟	1世帯	2人
都筑区川和町（3件）	3棟	3世帯	3人

(イ) 非住家全壊：1件（1棟）

神奈川区羽沢町	1棟
---------	----

(ウ) 非住家一部破損：2件（2棟）

南区大岡4丁目	1棟
港北区篠原町	1棟

ウ その他被害

その他：12件

神奈川区六角橋4丁目

西区久保町

中区山元町5丁目

中区本郷町2丁目

中区本牧満坂

中区打越

南区通町1丁目

南区山王町3丁目

磯子区新杉田町

戸塚区戸塚町

泉区上飯田町

泉区中田南1丁目

6 5月10日 青葉区鴨志田町 国際規制物資及び核燃料物質発見

(1) 覚知日時・場所

5月10日

青葉区鴨志田町 (株)三菱化学科学技術研修センター 横浜エリア内

(2) 概要

施設内で試薬整理を行ったところ、トリウム 1052g 及びウラン 894g が発見された。

(3) 対応等

上記法人からの報告により、文部科学省が現地調査を実施し、適正に保管され、異状がないことを確認した。

7 6月6日 大雨注意報

(1) 気象概況

本州の南岸沿いに停滞する梅雨前線の影響で大雨となった。

(2) 気象注意報発令状況（横浜・川崎）

6日 14:39 大雨注意報

6日 16:45 注意報解除

(3) 被害状況

建物被害（非住家その他浸水）：1件（1棟）

中区吉田町

8 6月8日 中区錦町 硫酸流出

(1) 覚知日時・場所

6月8日 4:00頃

中区錦町12 三菱重工業(株)横浜製作所本牧工場

(2) 概要

船舶のボイラーを水で洗浄し、廃水処理しようとしたところ、誤って処理槽から硫酸と水の混合物があふれ出し、雨水経路から海に流出した。

(3) 対応等

陸上流出部分については、施設職員により苛性ソーダによる中和作業を実施。海上流出部分については、海上保安庁防除作業隊が船舶による拡散放水を行った。被害等はなし。

9 6月9日 中区不老町 ガス漏洩

(1) 発生日時・場所

6月9日 14:30頃

中区不老町2丁目10-5 三陣ビル駐車場前

(2) 概要

ガス配管の取替工事終了後、ガス臭がしたため漏洩箇所を確認するため掘削を始めたところ、17時頃、誤って100mm管を破損させてしまった。

(3) 対応等

17:57 通報を受け、消防局消防隊が出場。

18:12 付近に半径100mの計画区域を設定し、警戒広報を実施。

18:15 消防局都市災害対策警戒本部体制確立

18:25 総務局危機管理対策室に一報が入り、市警戒体制を確立。

18:35 中区が災害対策警戒本部を設置。

20:43 復旧作業終了。

20:45 中区災害対策警戒本部廃止・消防局警戒体制解除。
並びに市警戒体制解除。被害等はなし。

10 6月21日 台風6号

(1) 気象概況

台風6号が21日に四国に上陸した後、近畿地方を経てから日本海に抜けて佐渡沖を北上した。このため、県内では21日9時から22日15時頃にかけて南よりの強い風が吹き、20日14時過ぎから県西部で降り始めた雨は21日15時までには県内全域に広がり、22日の夜半過ぎまで続いた。特に21日の夕方は西部を中心に激しい雨となった。

(2) 気象注意報発令状況(神奈川県東部)

21日 5:12 強風・波浪注意報
21日 14:10 大雨・洪水・強風・波浪・雷注意報
21日 19:21 強風・波浪注意報
22日 19:02 注意報解除

(3) 被害状況

ア 人的被害

軽傷者：1名
港南区下永谷5丁目

イ 建物被害

住家一部破損：1件(1棟3世帯4人)
南区睦町1丁目

ウ その他被害：3件

(ア) 電気被害：1件

南区中里1丁目、大岡2~3丁目 600世帯

(イ) その他：2件

港南区港南5丁目
青葉区市ヶ尾町

11 国際海運会社テロ予告

(1) 概要

イラクのウェブサイトにて国際海運会社10社を対象とするテロ予告の書き込みがあった。(国、日時、目標物等の具体的な記載はなし)

(2) 対応等

7月7日に消防庁及び神奈川県を通じて上記情報を入手後、関係局区に対して連絡体制及び初動体制の確認を行うよう通知した。

事案の発生や被害等は特になし。

12 7月17日 震度4地震

(1) 発生日時・震源

7月17日 15:10

房総半島南東沖（北緯34.8度、東経140.3度）、深さ約60km

(2) 地震の規模

マグニチュード5.5

(3) 市内の最大震度（本市地震計の観測震度）

震度4（栄区栄消防署、西区市長公舎、保土ヶ谷区仏向小学校）

(4) 対応状況

15:22 市・区連絡体制実施。

17:45 連絡体制解除

(5) 被害等

なし

13 7月19日 泉区 米軍ヘリコプターからの弾薬落下

(1) 発生日時・場所

7月19日 8:45頃

泉区上空

(2) 概要

在日米軍のH-60ヘリコプターが厚木から横須賀に飛行中、鉄製の箱に入った7.62mm弾薬200発が落下した。

(3) 対応等

米軍が神奈川県警察と協力し、弾薬を捜索、回収。30日までに198発の弾薬を回収し、捜索作業を終了したが、残り2発については未回収。

神奈川県と基地に関係する9市で組織している「神奈川県基地関係県市連絡協議会」（会長：神奈川県知事）では、政府及び在日米軍に対し、

- ・ 引き続き全力をあげて銃弾の発見に努めること。
- ・ 早急に周辺住民に対し、その安全確保のための広報をすること。
- ・ 事故原因を早急に解明し公表するとともに、具体的な再発防止策を講ずること。

の3点を要請した。

14 8月30日 台風16号

(1) 気象概況

台風16号は、30日9:30頃、鹿児島県に大型で強い勢力で上陸し、九州を縦断した。中国地方から能登沖を北東に進み、その後やや勢力を弱め、31日に北海道に上陸した。この台風により、市内でも雨を伴う強い風が吹いた。

(2) 注意報発令状況（神奈川県東部）

30日 13:48 強風・波浪注意報 31日 19:53 波浪注意報

(3) 被害状況

- ア 建物被害（住家一部破損）：2件（計2棟2世帯8人）
旭区川井宿町 1棟1世帯4人
旭区四季美台 1棟1世帯4人
- イ その他被害：1件
旭区白根2丁目

15 9月7日 台風18号

(1) 気象概況

台風18号は、日本の南海上を北西に進み、7日9:30頃、長崎市付近に上陸して九州北部を横断した。7日午後には山陰沖に達し、日本海を加速しながら北東に進み、暴風域を伴ったまま8日朝には北海道西海上を北上した。

この台風により、市内でも雨を伴う強い風が吹いた。

(2) 気象警報・注意報発令状況（神奈川県東部）

- 7日 11:16 強風・波浪注意報
7日 18:52 波浪警報、大雨・強風注意報
7日 22:01 波浪警報、強風注意報
8日 2:43 波浪警報、雷・強風注意報
8日 4:00 波浪警報、大雨・洪水・雷・強風注意報
8日 7:33 波浪警報、強風注意報
8日 13:17 強風・波浪注意報
8日 21:30 注意報解除

(3) 被害状況

その他被害(その他)：1件
都筑区川和町

16 10月3日 保土ヶ谷区岩井町 がけ崩れ

(1) 発生日時・場所

10月3日 15:10頃
保土ヶ谷区岩井町

(2) 概要

民地裏のがけ（100立方メートル：幅10m×高さ5m×奥行き2m）が崩れ、現場とその隣家に居住している住民が自主避難した。

(3) 対応等

消防署、建築事務所、区役所が現場確認。消防署は警戒区域を設定し、区役所は自主避難した住民への対応を行った。

並びに建設業者を手配し、20時頃からブルーシートによる応急措置を実施。21時頃作業を終了した。

17 10月5日 柏尾川水防警報

- (1) 気象概況
本州の南海上に停滞する前線の影響で大雨となった。
- (2) 気象注意報発令状況
5:46 大雨・洪水注意報
17:23 大雨・洪水・雷注意報
21:09 注意報解除
- (3) 水防警報発令状況
柏尾川 神鋼橋(横浜)
7:50 待機
21:25 解除
- (4) 対応等
8:10 栄区災害対策警戒本部設置(水防警報の受信による)
21:25 栄区災害対策警戒本部廃止
- (5) 被害等
なし

18 10月6日 震度4地震

- (1) 発生日時・震源
10月6日 23:40
茨城県南部(北緯36.0度、東経140.1度)、深さ約60km
- (2) 地震の規模
マグニチュード5.8
- (3) 市内の最大震度(本市地震計の観測震度)
震度4(港北区小机消防出張所、駒林小学校、高田消防出張所、
神奈川区神奈川土木事務所)
- (4) 対応状況
6日 23:40 市・区連絡体制実施。
7日 2:30 連絡体制解除
- (5) 被害等
なし

19 10月31日 神奈川区出田町 油流出

- (1) 覚知日時・場所
10月31日 18:15頃
神奈川区出田町1 出田町埠頭D号岸壁
- (2) 概要
17:15頃、船への給油作業中に、C重油(ドラム缶3缶程度)が海上に流出した。

(3) 対応等

流出した船にあるオイルフェンスを展張したが、一部油が拡散したため、海上保安庁、神奈川県警、消防署が出動。拡散作業を実施した。被害等はなし。

20 12月1日 保土ヶ谷区仏向町 異臭事案

(1) 覚知日時・場所

12月1日 21:18

保土ヶ谷区仏向町

(2) 概要

農家がビニールハウスで農薬散布による消毒を行ったところ、農薬がビニールハウスの外に流出し、付近の住民が臭気による目の痛みを訴え、病院に搬送された。

(3) 対応等

区役所、消防署消防隊、警察が現場にて対応。負傷者9名(男性6名、女性3名)を病院に搬送。農薬についてはハウスを密封、土壌に浸透させ濃度の低下を図る処置を実施し、2日0:48に安全が確認されたことから作業を終了した。

21 12月31日 大雪注意報

(1) 気象概況

本州南の海上を低気圧が発達しながら通過した影響で雪となり、市内でも2cmの積雪を記録した。

(2) 気象注意報発令状況

31日 7:16 大雪・着雪注意報

31日 17:18 注意報解除

(3) 対応等

7:16に市警戒体制を確立。気象注意報の解除に伴い、19:00に警戒体制を解除。(総配備人数 1,067人)

(4) 被害状況

救急取扱事案以外の物的被害はなし。

第 13 横浜市危機管理指針

本市では従来から、地震や台風などの自然災害や大規模火災などの都市災害から市民の生命、身体及び財産を守るため、災害対策に万全を期してまいりました。

近年では、米国同時多発テロをはじめ SARS や鳥インフルエンザなど、従来からは想定し得なかった危機の発生により、一層の危機管理体制の充実・強化が求められています。

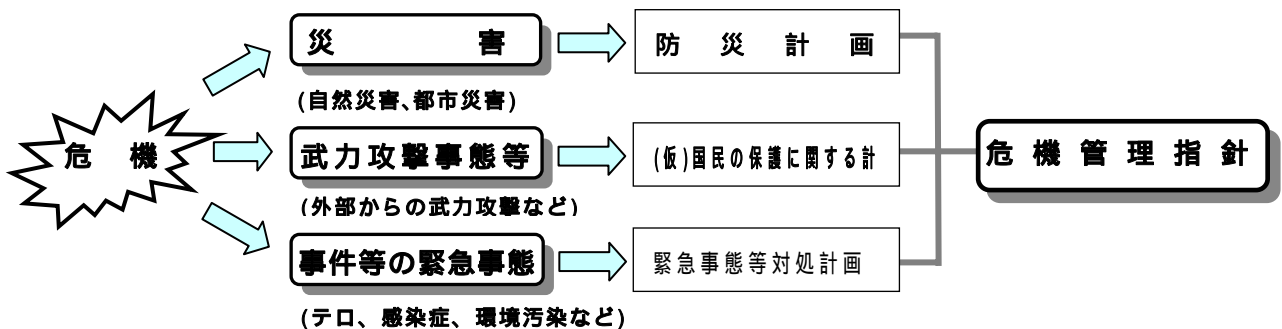
これらのことから、市民の生命、身体及び財産の安全を確保することを目的として、危機への対策を総合的かつ計画的に行うため、「横浜市危機管理指針」を策定しました。今後は、この指針に基づき、市民をはじめ関係者の協力を得ながら危機に対処してまいります。(実施日 平成 16 年 4 月 1 日)

横浜市危機管理指針の特徴

1 様々な危機に対処する指針

この指針における危機は、「市民の生命、身体及び財産に重大な被害を及ぼす事態又は及ぼすおそれがある事態」をいい、「災害」、「武力攻撃事態等」及び「事件等の緊急事態」の三つに大別して定義します。

また、これらの危機に対処していくため、「横浜市防災計画」、「(仮)横浜市国民の保護に関する計画」、「横浜市緊急事態等対処計画」を策定し、指針の目的を実現します。



2 市の責務を明確化・市民等へ協力を呼びかけ

- 市の責務 □ 「基本的責務」、「計画と実施」及び「職員の責務」の3つの責務を明記
- 市民の協力 □ 危機に備えるための手段を講ずること、訓練への参加、相互連携・協力を明記
- 事業者の協力 □ 社会的責任に基づく協力、地域社会の一員としての相互連携・協力を明記

3 危機管理の基本方針

- 事前対策 ○ 各局区における危機管理の推進役として庶務担当部長を危機管理責任者とします。ボランティアが活動しやすい環境の整備を進め、連携・協力の体制づくりを推進します。危機管理に関する知識・技術などの情報を積極的に提供し、市民と情報を共有します。
- 緊急対策 ○ 直ちに関係局区が対策本部等の体制をとり、被害等が拡大した場合には、市対策本部等の組織体制に移行するなど、状況に応じて対応します。市民、事業者、関係機関等と連携・協力して、事態を迅速に収拾します。
- 事後対策 ○ 市及び関係機関等は相互に協力して、市民の生活の早期回復と自力復興の促進に努めます。

4 危機管理の推進体制の整備

危機管理の一層の充実と推進体制の強化を図るため、市長を議長とした「横浜市危機管理推進会議」を設置します。

第 14 横浜市緊急事態等対処計画

横浜市危機管理指針に基づき、テロ、感染症、環境汚染など、災害や武力攻撃事態等以外の危機に、迅速かつ的確に対処し、市民の生命、身体及び財産の安全を確保することを目的として、「横浜市緊急事態等対処計画」を策定しました。（平成 16 年 7 月 15 日実施）

計画の特徴

1 種別対応計画の策定

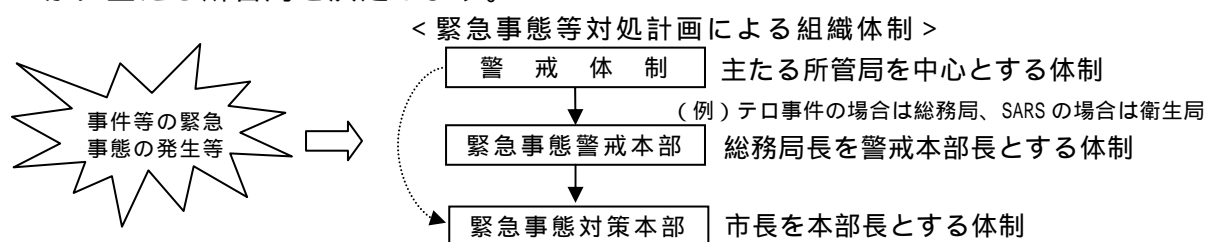
テロ、SARS など事件等の緊急事態を具体的に想定し、予め対処方法を確立しておきます。

想定する 緊急事態の 種別	1	テロ事件対策 （大規模なテロは、（仮）国民の保護に関する計画による。）
	2	教育施設における事件対策（学校など）
	3	公共交通機関における事件対策（バスジャックなど）
	4	感染症対策 （SARS など）
	5	食中毒対策（食中毒など）
	6	毒物・劇物などによる健康被害対策（飲料水、毒物・劇物、医薬品など）
	7	危険動物・有害昆虫などの対策（危険動物の脱走、有害昆虫の発生など）
	8	家畜伝染病対策 （高病原性鳥インフルエンザなど）
	9	環境汚染対策（大気汚染、土壌汚染、水質汚染など）
	10	その他の対策 （大規模広域断水、大規模広域停電など）

表中囲み線部分は、種別対応計画として策定。囲み線が無いものも、今後策定していきます。

2 主たる所管局の早期決定による組織体制の確立

- (1) 初動については、主たる所管局を定め、関係局区が連携して対応する組織体制とし、危機の規模や被害等が拡大し、全庁的な対応が必要な場合には、市対策本部等の組織体制に移行します。
- (2) 事件等の緊急事態が発生等した場合に想定外の事案であったり、複数の所管局区が関係するなど主たる所管局が特定できないときは、総務局長が総合的に判断して速やかに主たる所管局を決定します。



3 防災計画との関連

爆発事故（都市災害）が後にテロと判明するなど、危機の発生時に原因が特定できない場合があることから、防災計画との連携を図り、計画間の移行をスムーズに行えるようにしています。

＜策定経過＞

- ・平成 15 年 10 月 横浜市危機管理指針と本対処計画の策定作業開始
- ・平成 16 年 4 月 横浜市危機管理指針策定
- ・平成 16 年 6 月 横浜市危機管理推進会議で対処計画審議
- ・平成 16 年 7 月 横浜市防災会議で説明

平成 16 年 地震記録の概要

横浜市では、迅速かつ的確な防災体制の確立のために、独自の地震観測を行っています。平成 16 年は東海道沖でマグニチュード 7.4 の海洋型地震及び、新潟県中越地方を震源とするマグニチュード 6.8 の内陸型の被害地震が起こり、市内においても揺れを観測しました。平成 16 年 1 月から 12 月までの 1 年間の観測結果は次の通りです。

(1) 市域内の地震動の状況をいち早く正確に把握するシステムである「高密度強震計ネットワーク」では、震度 1 以上の地震を 38 回観測しました。このうち震度 4 を観測した地震が 4 件ありました。

(参照：表 - 1、2)

(2) マグニチュード 1 以上 3 未満の人体に感じない微小地震を中心に観測する「微小地震観測システム」により地震を 1,901 回観測しました。このうち、横浜市域を震源とする地震は 30 回ありました。

(参照：表 - 3、図 - 1)

(観測結果に対する横浜市立大学地震研究センター 木下教授のコメント)

平成 16 年の前半、関東地域では、伊豆半島東方沖から三宅島に至る海域と、茨城県南部・千葉県中部から房総半島沖と茨城県沖に至る地域で有感地震が発生しました。後の地域での有感地震はその後も定常的に発生しています。これらの地域は、普段から地震活動度の高い地域です。関東地域では比較的静穏でしたが、国内では、9 月 5 日の紀伊半島沖の地震や 10 月 23 日の新潟県中越地方の地震のように被害地震が発生しました。

横浜市で震度を記録した地震は、7 月 17 日の房総半島南東部の地震(太平洋プレートの沈み込みによる横ずれ断層型地震で、平成 15 年の 9 月 20 日にもほぼ同じところでマグニチュード 5.8 の地震が発生しています)、8 月 6 日の千葉県北西部の地震(太平洋プレートとフィリピン海プレートの境界域で発生した逆断層型地震)や 10 月 6 日の茨城県南部の地震(これも、メカニズムは、8 月 6 日の地震と同じです)などです。

新潟県中越地方の地震では、その最大余震(23 日 18 時 34 分の地震)で、計測震度 3.5 が記録されました。記録は、鶴見川添いの第三京浜国道と東海道新幹線の間で得られたもので、元々市内では相対的に揺れやすい場所です。

12 月 26 日のスマトラ沖地震では、参考資料で示すように、市内でも、周期数十秒、振幅数センチメートルの揺れ(表面波)が 20 分近く続きました。これは、所謂長周期地震動ですが、タンクや超高層ビルの固有周期よりも更に長い周期の揺れであり、特殊な構造物しか応答しない揺れです。もちろん、体感はありません。

表 - 1 高密度強震計ネットワークによる観測記録 月別

(平成 16 年 1 月 1 日から 12 月 31 日まで)

	1月	2月	3月	4月	5月	6月	7月	8月	9月	10月	11月	12月	計
震度 1	1 (0)	0 (1)	1 (0)	0 (0)	0 (0)	0 (0)	2 (0)	0 (0)	0 (0)	1 (1)	0 (1)	0 (0)	5 (4)
震度 2	0 (1)	2 (0)	2 (1)	2 (0)	2 (1)	1 (0)	1 (3)	3 (0)	1 (2)	5 (3)	2 (1)	0 (0)	21 (12)
震度 3	0 (0)	0 (0)	0 (0)	1 (1)	0 (4)	0 (0)	0 (0)	1 (0)	4 (0)	2 (0)	0 (1)	0 (0)	8 (6)
震度 4	0 (0)	0 (0)	0 (0)	0 (0)	0 (1)	0 (0)	1 (0)	1 (1)	0 (1)	2 (1)	0 (0)	0 (0)	4 (4)
合 計	1 (1)	2 (1)	3 (1)	3 (1)	2 (6)	1 (0)	4 (3)	5 (2)	5 (3)	10 (5)	2 (3)	0 (0)	38 (26)

括弧内は平成 15 年の観測記録

表 - 2 高密度強震計ネットワークによる観測記録 詳細

	地震発生日時		気象庁 マグニチュード	震 央	市内最大震度
	日	時分			
1	1月23日	18時01分	5.4	福島県沖	1.1
2	2月4日	4時11分	4.3	茨城県南部	1.7
3	2月28日	6時37分	4.2	千葉県東方沖	1.6
4	3月11日	11時35分	5.2	茨城県沖	1.6
5	3月15日	17時09分	3.4	千葉県北西部	1.4
6	3月24日	14時06分	3.9	神奈川県東部	2.0
7	4月4日	8時02分	5.6	茨城県沖	2.3
8	4月6日	22時05分	4.2	千葉県北西部	2.4
9	4月7日	22時47分	5.3	房総半島南東沖	2.9
10	5月5日	14時19分	4.1	千葉県北西部	1.8
11	5月29日	12時43分	5.9	福島県沖	1.9
12	6月29日	16時05分	3.9	千葉県北西部	2.1
13	7月10日	20時07分	4.7	茨城県南部	2.1
14	7月17日	15時10分	5.5	房総半島南東部	3.8
15	7月18日	15時01分	4.4	房総半島南東部	1.4
16	7月31日	0時45分	4.7	房総半島南東部	1.4
17	8月1日	16時57分	4.0	房総半島南東部	1.8
18	8月6日	3時23分	4.6	千葉県北西部	3.6
19	8月7日	10時09分	4.2	千葉県東方沖	1.9
20	8月21日	6時50分	3.8	千葉県北西部	1.9
21	8月25日	1時49分	4.4	東京湾	2.5
22	9月1日	11時49分	5.8	福島県沖	1.6
23	9月5日	19時07分	6.9	紀伊半島沖	2.7
24	9月5日	23時57分	7.4	東海道沖	3.0
25	9月7日	8時30分	6.4	東海道沖	2.8
26	10月6日	23時40分	5.7	茨城県南部	3.7
27	10月17日	2時20分	5.5	茨城県沖	1.8
28	10月17日	3時55分	5.7	茨城県沖	2.0
29	10月23日	17時56分	6.8	新潟県中越地方	3.2
30	10月23日	18時04分	6.3	新潟県中越地方	2.1
31	10月23日	18時12分	6.0	新潟県中越地方	2.1
32	10月23日	18時34分	6.5	新潟県中越地方	3.5
33	10月23日	23時35分	5.3	新潟県中越地方	1.9
34	10月25日	0時29分	5.3	新潟県中越地方	1.4
35	10月25日	6時05分	5.8	新潟県中越地方	2.1
36	10月27日	10時41分	6.1	新潟県中越地方	3.1
37	11月08日	11時17分	5.9	新潟県中越地方	2.1
38	11月09日	1時48分	4.1	山梨県東部	1.5

表 - 3 微小地震観測システムによる観測記録
 (横浜市域を震源とする地震)

(平成 16 年 1 月 1 日から 12 月 31 日まで)

	1 月	2 月	3 月	4 月	5 月	6 月	7 月	8 月	9 月	10 月	11 月	12 月	合計	(参考) 平成 15 年
観測数	4	4	2	2	3	5	3	3	2	0	0	2	30	48

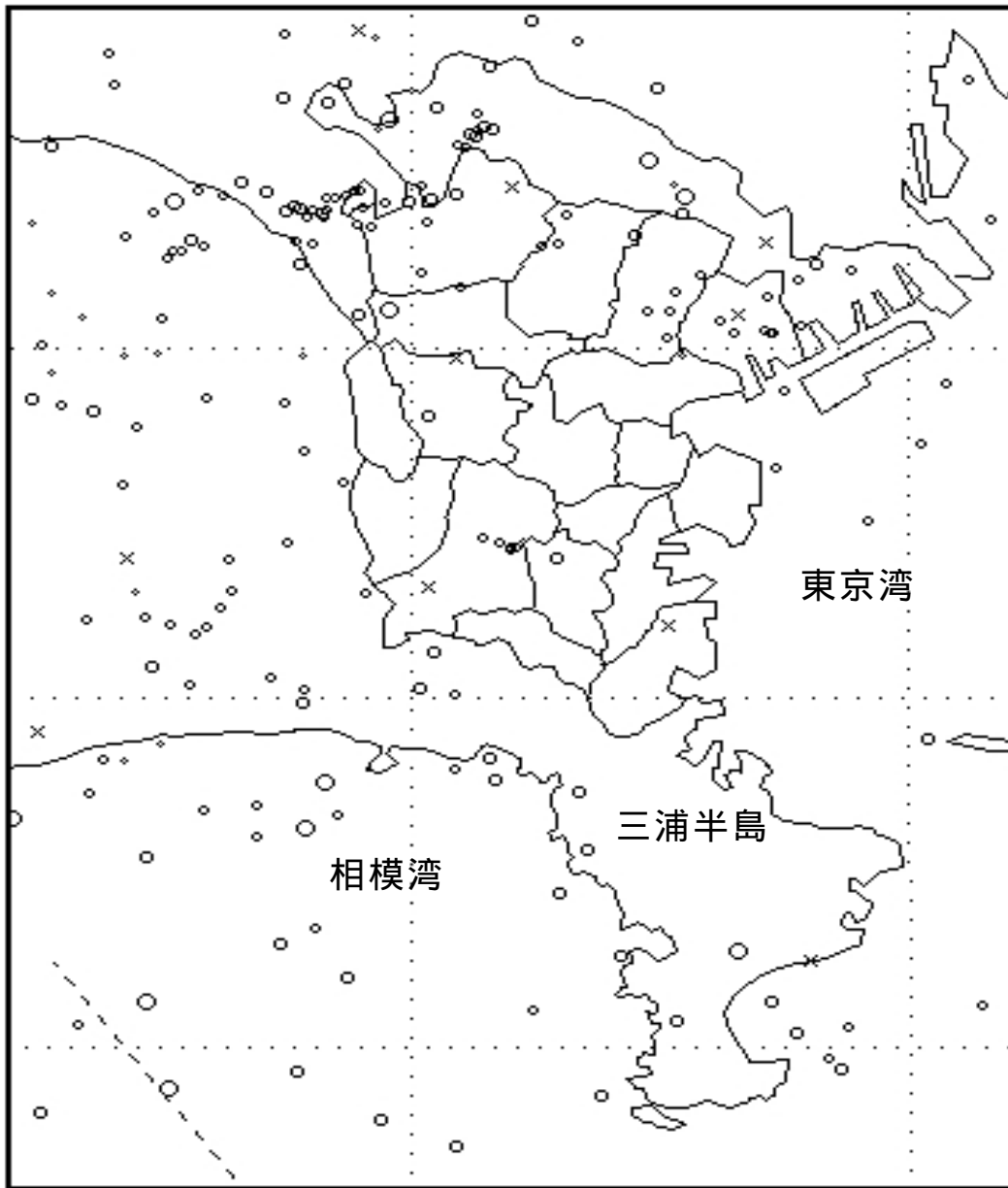
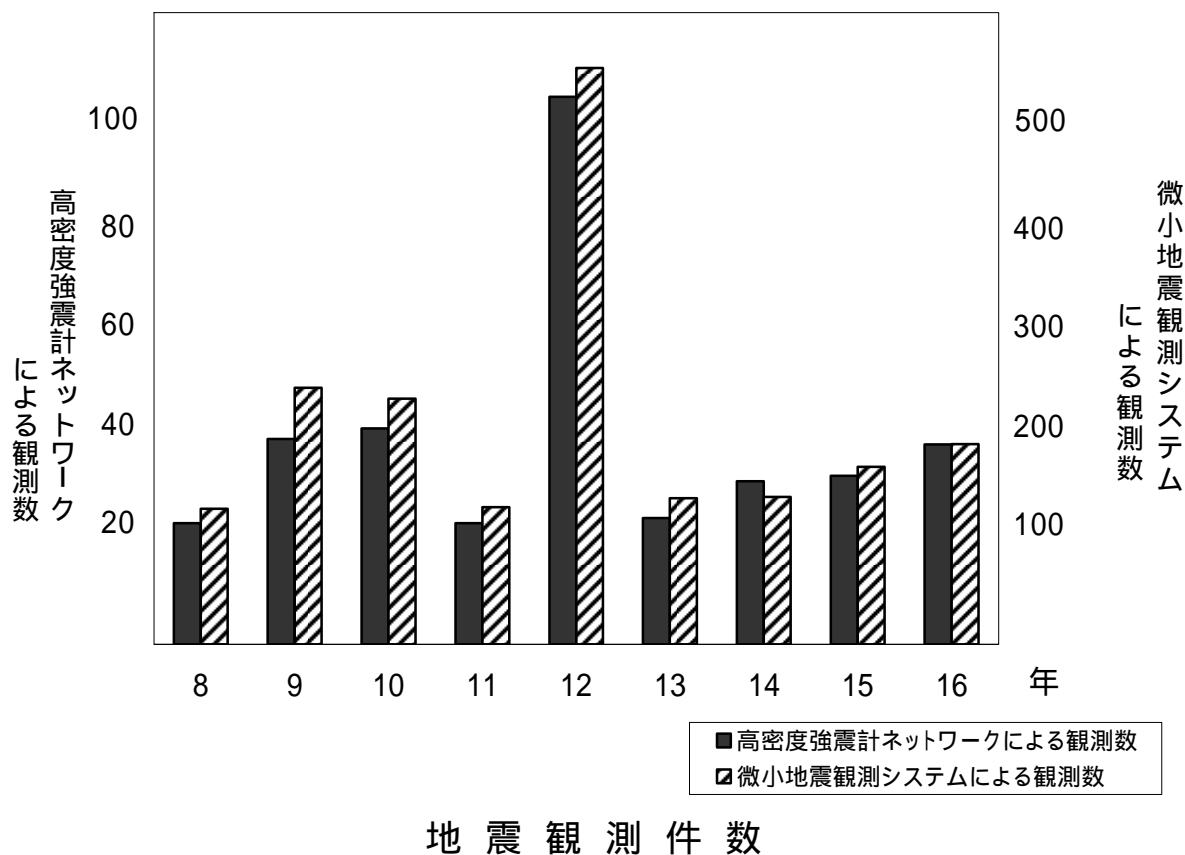


図 - 1 平成 16 年の横浜市及び周辺における微小地震観測状況
 [○ : 震源地 (市域 30 か所) × : 微小地震計設置場所 (10 か所)]

参考 2 地震観測記録の推移

	高密度強震計ネットワーク	微小地震観測システム (括弧は市内を震源とする地震)	備 考
平成 8 年	23	1,286 (21)	(強震動は、平成 8 年 5 月からの観測件数) (微小地震は、平成 8 年 4 月からの観測件数)
平成 9 年	39	2,436 (47)	平成 9 年 3 月に伊豆半島東方沖を震源とする群発地震により観測件数が増加しました。
平成 10 年	41	2,335 (39)	平成 10 年 4 月～5 月の伊豆半島東方沖を震源とする群発地震により観測件数が増加しました。
平成 11 年	23	1,303 (34)	
平成 12 年	104	5,474 (62)	平成 12 年 6 月～9 月の三宅島近海を震源とする群発地震等により観測件数が増加しました。
平成 13 年	24	1,387 (45)	
平成 14 年	31	1,401 (27)	
平成 15 年	26	1,685 (48)	平成 15 年は、十勝沖地震や宮城県沖地震といった大きな地震が発生しました。
平成 16 年	38	1,901 (30)	平成 16 年は、紀伊半島沖や東海道沖、新潟県中越地震といった大きな地震が発生しました。



参考3 横浜市が所有する地震観測施設

横浜市では、次の3種類の地震観測施設を設け、南関東地域におけるすべての規模の地震活動を監視しています。

高密度強震計ネットワーク【総務局所管】

高密度強震計ネットワークは、市域内の地震動の状況をいち早く正確に把握するシステムです。災害対策本部の初動体制の確保や効率的な災害対策を実施することを目的とし、平成7年度から整備を始め、平成9年5月から本格的な運用を開始しました。

市域内の地震動データは、約2km間隔に設置した150か所の地震計により把握され、3分以内に3つのセンター（危機管理対策室、消防局、横浜市立大学）にそれぞれ送信されます。得られた地震動情報は、市民や気象庁をはじめとする防災関係機関に提供するとともに、地震動の解析・研究に活用しています。

微小地震観測システム【消防局所管】

微小地震観測システムは、マグニチュード1以上3未満の人体に感じない微小地震の観測を行うシステムです。昭和55年度から観測を始め、平成8年4月から本格的な運用を開始しました。

消防局が所管する市域内の微小地震計4か所と、防災科学技術研究所が所管する市域内及び周辺の微小地震計6か所の合計10か所で観測し、横浜市域及び周辺を震源とする地震活動の研究に活用しています。また、市域内15か所に設置した浅井戸による地下水位観測結果と併せて、地震と地下水位の関連などの調査研究を行っています。

広帯域地震計【横浜市立大学所管】

広帯域地震計は、周期0.1秒～数千秒の幅広い帯域の地表面の動きを高精度で観測する地震計です。横浜市立大学では、平成3年度から南関東地域4か所（横浜市立大学、千葉、高尾、箱根湯本）に設置した広帯域地震計により観測を行っており、地震の発生メカニズムの解析などの研究を行っています。

広帯域地震計は、マグニチュード3クラスの小さな地震から、マグニチュード7を超えるような巨大地震まで観測することができます。

なお、広帯域地震計でインドネシア・スマトラ沖地震の揺れを記録していますので、観測例として添付します。

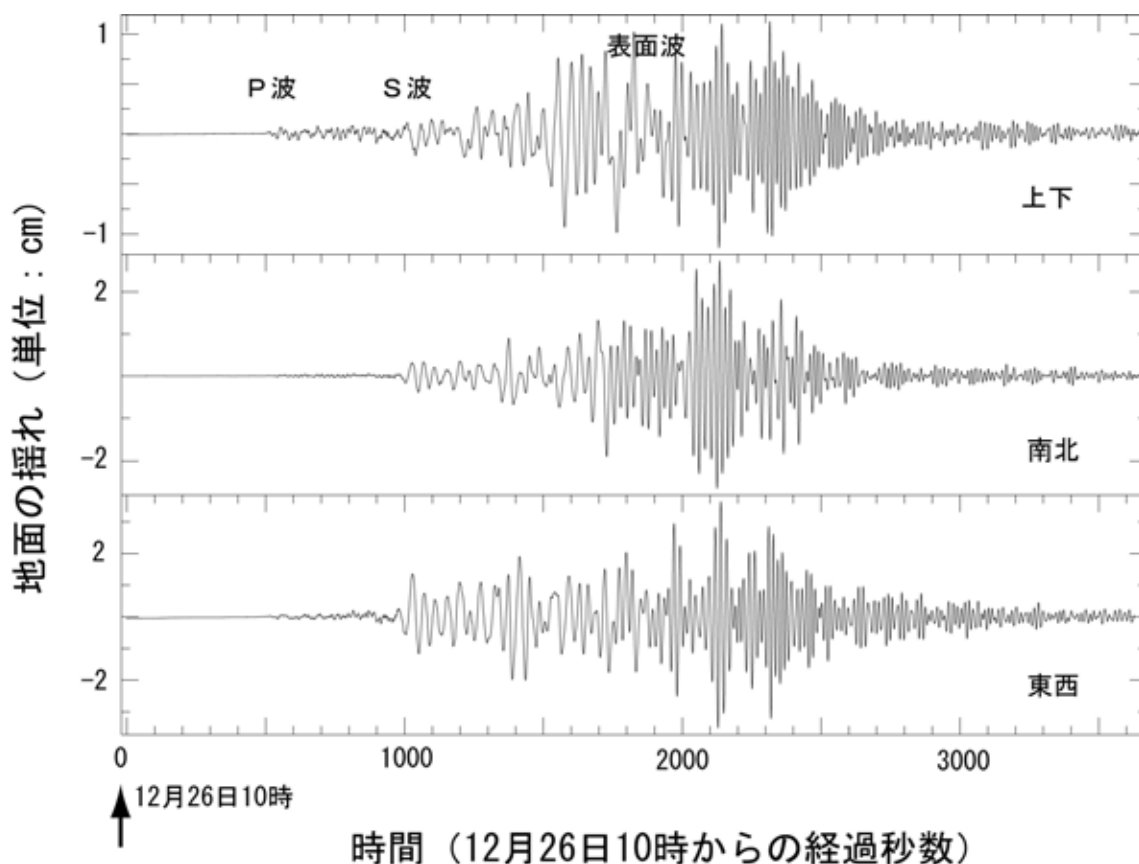
ホームページで地震情報を見ることができます。

高密度強震計ネットワーク <http://202.248.86.67/me/bousai/eq/index.html>

Eメールにより地震情報、警報・注意報等の防災情報を配信しています。

配信登録先 <http://www.city.yokohama.jp/me/bousai/eq/e-yokohama.html>

参考 4 広帯域地震計によるスマトラ沖地震観測記録



日本時間の 12 月 26 日 9 時 58 分に、インドネシアのスマトラ島沖でマグニチュード 9.0 (米国地質調査所発表) の地震が発生しました。

この地震の震源は、横浜から約 6,000 km 離れていますが、その規模が大きいため、市内でも大きな揺れが観測されました。

上の図は、横浜市立大学 (金沢区瀬戸 22-2) に設置された広帯域地震計で記録された地震波形です。12 月 26 日 10 時から、約 1 時間の地面の揺れ (上下・南北・東西の揺れ) が示されています。

この記録からは、P 波、S 波、表面波といった種類の異なる地震波が、順番に観測されていることが分かります。これらの地震波は、南西から横浜市に伝わってきたものです。

ゆっくりとした (周期約数十秒) 揺れだったので、人体には感じられませんでした。表面波は 1,000 秒近く、横浜市の地面を最大で数センチほど揺すっていたことが明らかになりました。

(資料提供：横浜市立大学地震研究センター)

環境行動都市へ向け ハマッ子が行動します！

ヨコハマはG30

■ G30とは？ Gomi…ごみ Genryou…減量 30…ごみ削減目標30% ■ G30と書いて「ごみゼロ」とも読めます。