

13-01 たまプラーザ団地一帯

(青葉区美しが丘一～二丁目)

1. 諸元

広域避難場所面積(m ²)	使用可能面積(m ²)	収容定員(人)	避難計画人口(人)	一人当たりの使用可能面積(m ² /人)	収容率(%)
172,444	120,708	120,708	19,645	6.14	16.3
最遠点の位置				距離(km)	所要時間
青葉区美しが丘三丁目67-30				1.0	25分
主要用途			主な施設所有、管理者		
集合住宅、公園			UR都市機構、横浜市環境創造局		

2. 計算結果



3. 地区割り当て



最遠点：広域避難場所の外縁部から直線距離で最も離れている地区割り当ての端点

13-02 國學院大学グラウンド

(青葉区新石川三丁目)

1. 諸元

広域避難場所面積(m ²)	使用可能面積(m ²)	収容定員(人)	避難計画人口(人)	一人当たりの使用可能面積(m ² /人)	収容率(%)
35,850	33,581	33,581	20,972	1.60	62.5
最遠点の位置				距離(km)	所要時間
青葉区あざみ野南四丁目5				2.3	58分
主要用途			主な施設所有、管理者		
学校			学校法人國學院大学		

2. 計算結果



3. 地区割り当て



最遠点: 広域避難場所の外縁部から直線距離で最も離れている地区割り当ての端点

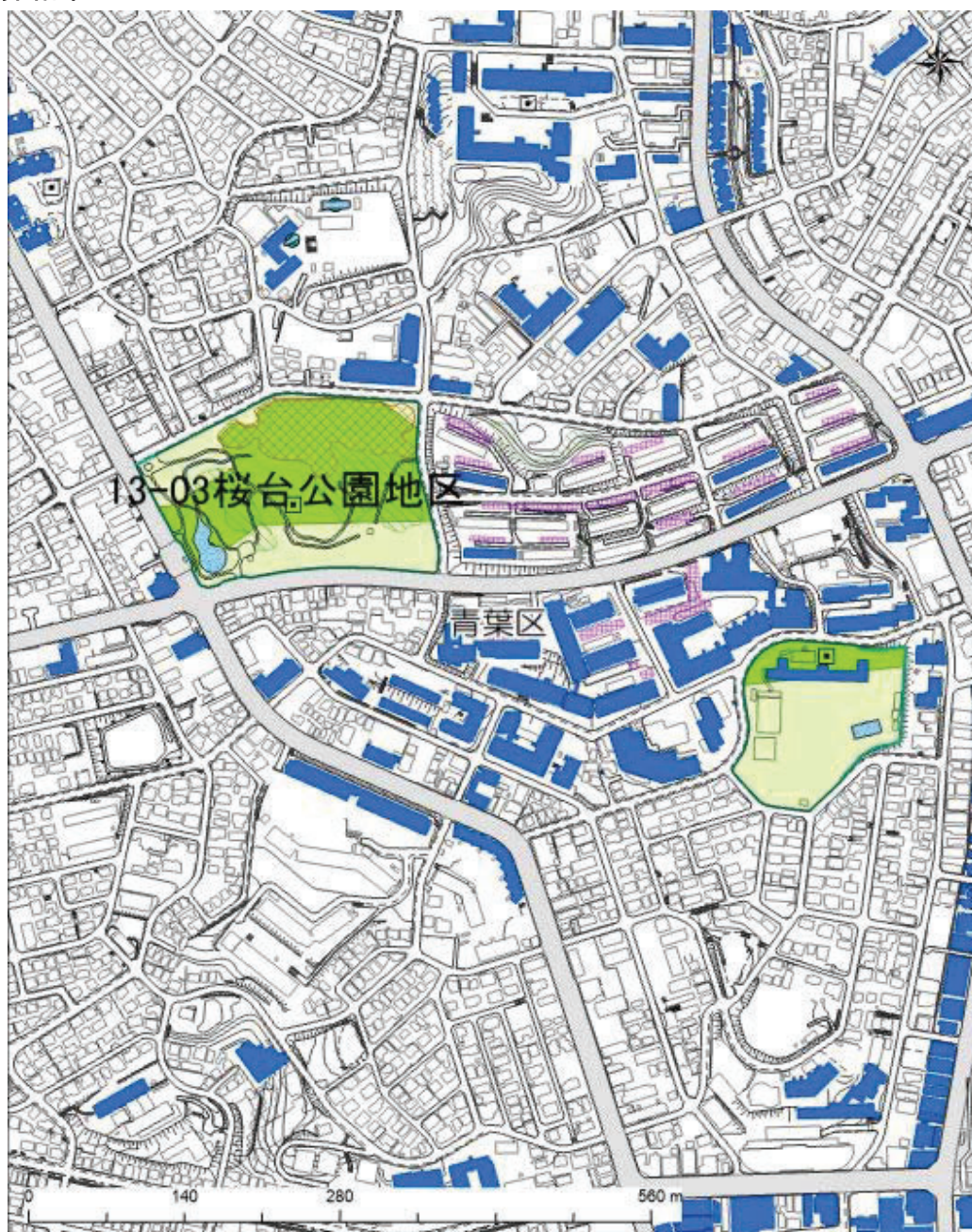
13-03 桜台公園地区

(青葉区桜台, 青葉台二丁目)

1. 諸元

広域避難場所面積(m ²)	使用可能面積(m ²)	収容定員(人)	避難計画人口(人)	一人当たりの使用可能面積(m ² /人)	収容率(%)
53,494	23,191	23,191	19,952	1.16	86.0
最遠点の位置				距離(km)	所要時間
青葉区桜台				0.6	15分
主要用途			主な施設所有、管理者		
集合住宅、公園、学校			神奈川県住宅供給公社、横浜市環境創造局、横浜市教育委員会		

2. 計算結果



3. 地区割り当て



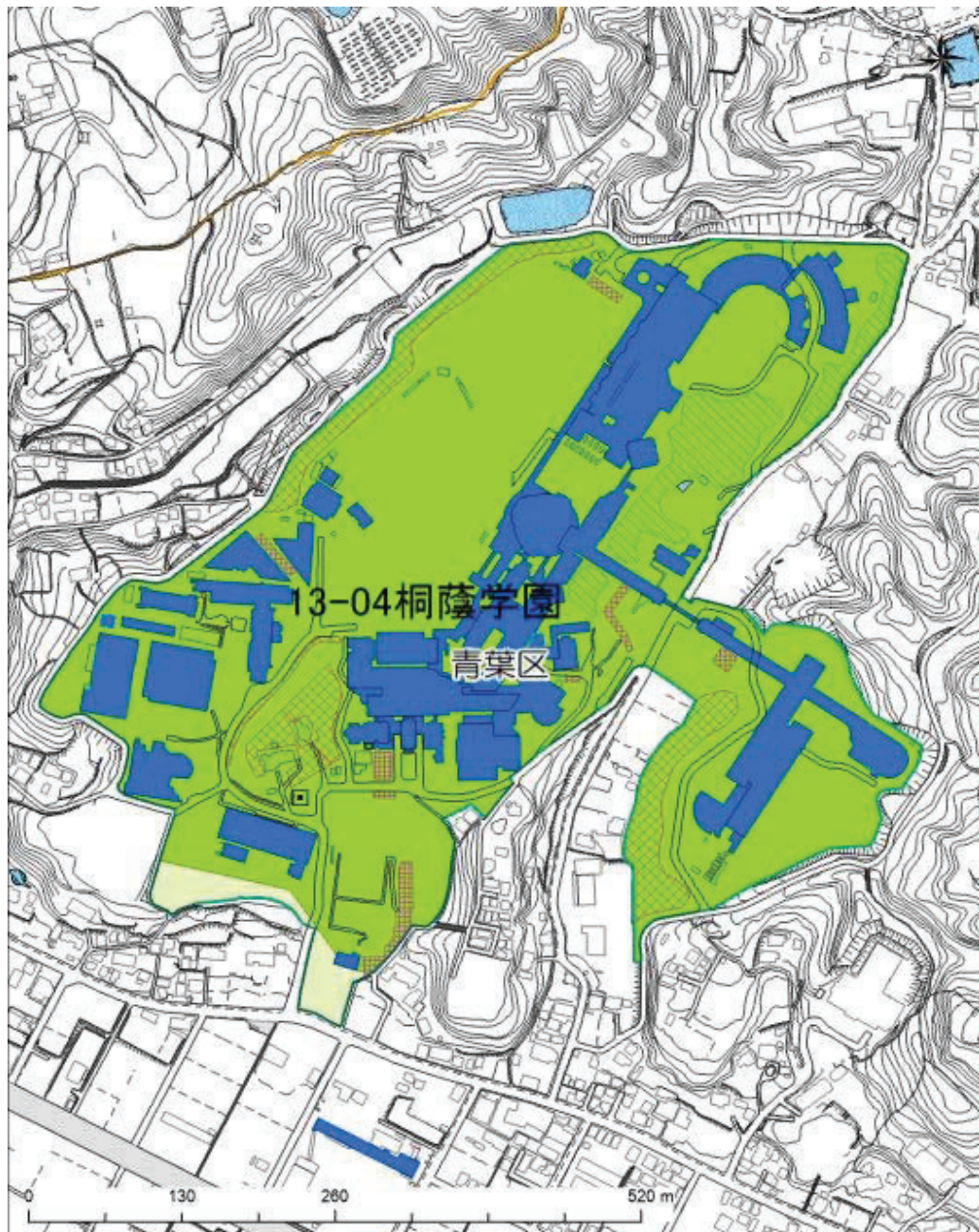
最遠点：広域避難場所の外縁部から直線距離で最も離れている地区割り当ての端点

13-04 桐蔭学園 (青葉区鉄町)

1. 諸元

広域避難場所 面積(m ²)	使用可能面積(m ²)	収容定員(人)	避難計画人口 (人)	一人当たりの使用 可能面積(m ² /人)	収容率(%)
273,465	179,869	179,869	19,593	9.18	10.9
最遠点の位置				距離(km)	所要時間
青葉区みすすが丘1-27				1.9	48分
主要用途			主な施設所有、管理者		
学校			学校法人桐蔭学園		

2. 計算結果



3. 地区割り当て



最遠点：広域避難場所の外縁部から直線距離で最も離れている地区割り当ての端点

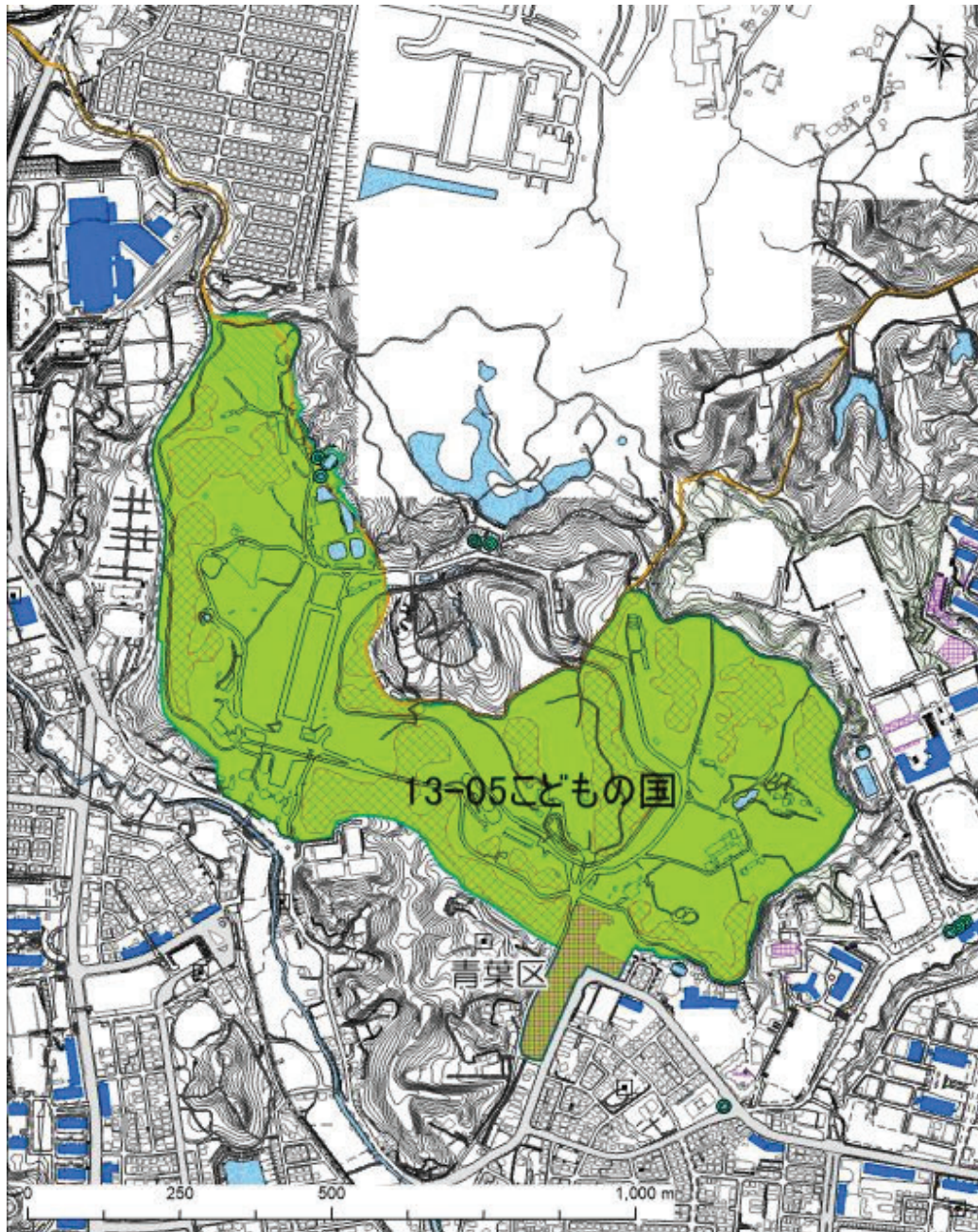
13-05 こどもの国

(青葉区奈良町)

1. 諸元

広域避難場所面積(m ²)	使用可能面積(m ²)	収容定員(人)	避難計画人口(人)	一人当たりの使用可能面積(m ² /人)	収容率(%)
571,513	465,975	465,975	24,439	19.07	5.2
最遠点の位置				距離(km)	所要時間
青葉区奈良町2834-1				1.7	43分
主要用途			主な施設所有、管理者		
公園			社会福祉法人こどもの国協会		

2. 計算結果



3. 地区割り当て



最遠点：広域避難場所の外縁部から直線距離で最も離れている地区割り当ての端点

13-06 すすき野団地一帯

(青葉区すすき野一～三丁目)

1. 諸元

広域避難場所面積(m ²)	使用可能面積(m ²)	収容定員(人)	避難計画人口(人)	一人当たりの使用可能面積(m ² /人)	収容率(%)
347,971	214,239	214,239	47,699	4.49	22.3
最遠点の位置				距離(km)	所要時間
青葉区あざみ野二丁目1-1				2.1	53分
主要用途			主な施設所有、管理者		
集合住宅、公園			UR都市機構、横浜市環境創造局		

2. 計算結果



3. 地区割り当て



最遠点: 広域避難場所の外縁部から直線距離で最も離れている地区割り当ての端点

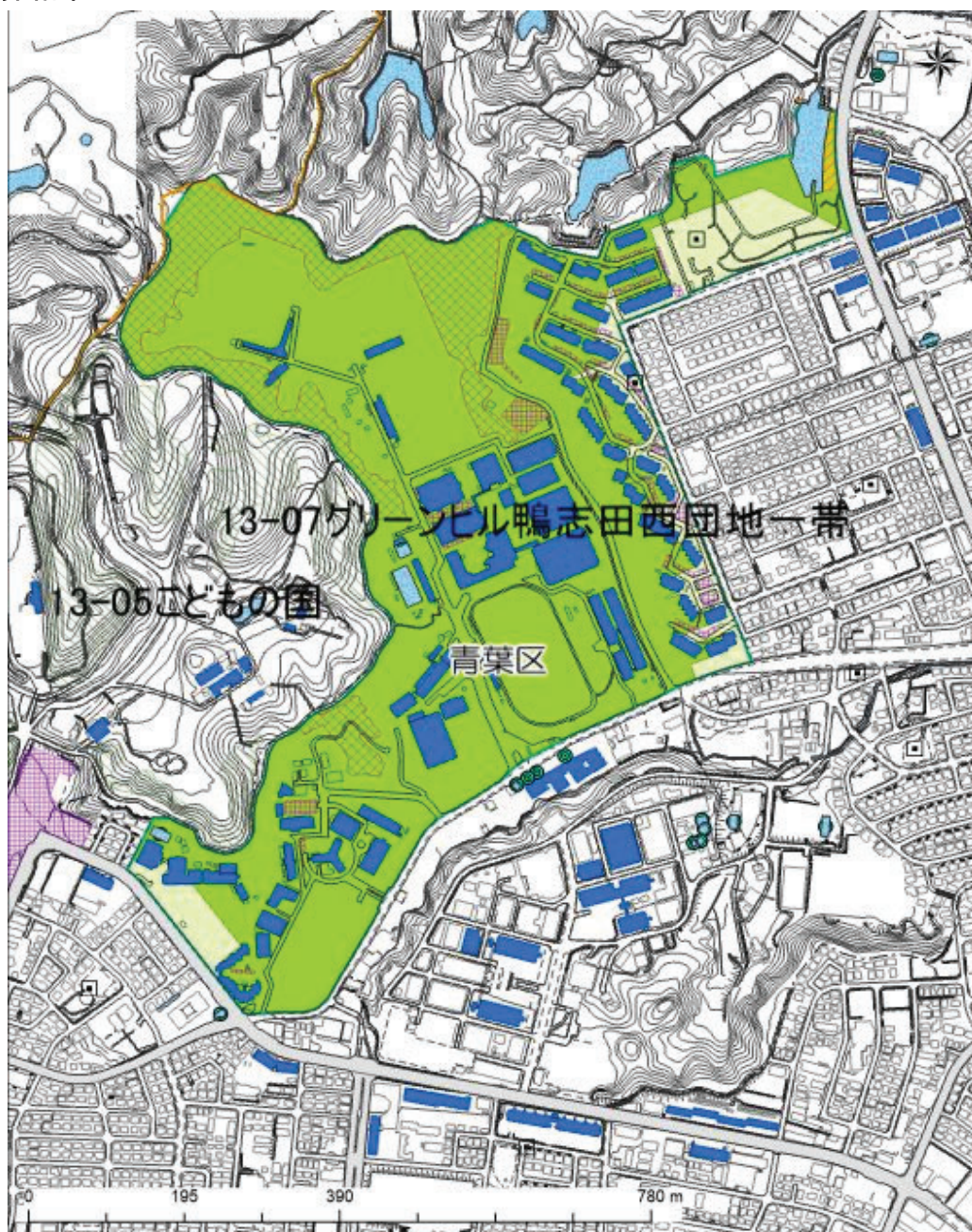
13-07 グリーンヒル鴨志田西団地一帯

(青葉区鴨志田町)

1. 諸元

広域避難場所 面積(m ²)	使用可能面積(m ²)	収容定員(人)	避難計画人口 (人)	一人当たりの使用 可能面積(m ² /人)	収容率(%)
441,248	312,314	312,314	25,997	12.01	8.3
最遠点の位置				距離(km)	所要時間
青葉区みたけ台				2.2	55分
主要用途			主な施設所有、管理者		
学校、集合住宅			横浜市教育委員会事務局、学校法人日本体育大学、学 校法人トキワ松学園、UR都市機構		

2. 計算結果



3. 地区割り当て



最遠点：広域避難場所の外縁部から直線距離で最も離れている地区割り当ての端点

13-08 谷本公園一帯

(青葉区下谷本町、富士が丘一丁目、千草台)

1. 諸元

広域避難場所面積(m ²)	使用可能面積(m ²)	収容定員(人)	避難計画人口(人)	一人当たりの使用可能面積(m ² /人)	収容率(%)
63,350	48,542	48,542	41,456	1.17	85.4
最遠点の位置				距離(km)	所要時間
青葉区荏田北三丁目				2.2	55分
主要用途			主な施設所有、管理者		
学校、公園			横浜市教育委員会事務局、横浜市環境創造局		

2. 計算結果



3. 地区割り当て



最遠点：広域避難場所の外縁部から直線距離で最も離れている地区割り当ての端点