

わたしの♡保土ヶ谷公園 お散歩 MAP

①歩いてお散歩コース （距離：約 5.7Km）

星川駅 ⇄ 保土ヶ谷公園一周

※平成 24・25 年度公園整備工事の行程により、一部制限されることがあります。



②車椅子でお散歩コース （距離：約 1.6Km）


保土ヶ谷公園管理事務所

⇄ 保土ヶ谷公園半周

※平成 24・25 年度公園整備工事が行われているため、バス通りから西側のみとしました。



保土ヶ谷公園インフォメーション

- ☆  トイレには赤ちゃんのオムツ替え用ベッドがあります。
（使用済みオムツはお持ち帰り下さい）。
- ☆ 公園事務所で車椅子を貸し出しています。
全 2 台、無料、予約制無し。
- ☆ 公園内の消灯は 22 時です。
- ☆ 詳細につきましては、保土ヶ谷公園管理事務所（財団法人神奈川県公園協会）にお問い合わせ下さい。

〒240-0017 横浜市保土ヶ谷区花見台 4-2

Tel. 045-333-5515 Fax045-333-7901（午前 8 時～午後 5 時 15 分）


<http://www.kanagawa-park.or.jp>

保土ヶ谷公園には 3 つのバス停があります。




ご利用の方は以下の時刻表を QR コードからアクセスし、ご覧ください。


（停留所の場所は地図を参照してください。）

 花見台 1（横浜駅西口 保土ヶ谷駅西口 行）




 花見台 2（保土ヶ谷駅西口 行）




 保土ヶ谷球場前 1（横浜駅西口 保土ヶ谷駅西口 行）




 保土ヶ谷球場前 2（保土ヶ谷駅西口 行）



 明神台 1（横浜駅西口 保土ヶ谷駅西口 行）



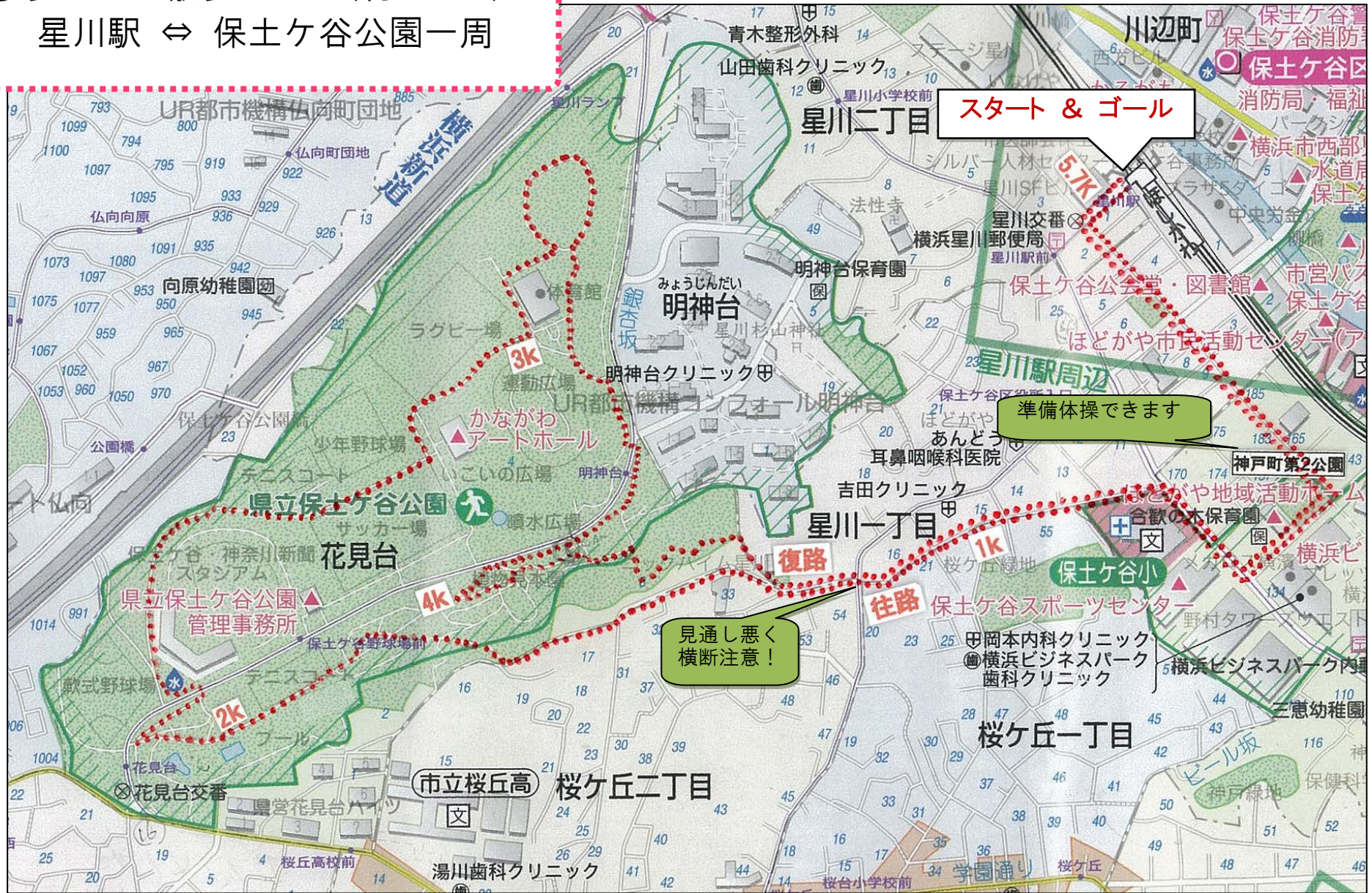
 明神台 2（保土ヶ谷駅西口 行）



横浜市営バス 25 系統の予定時刻

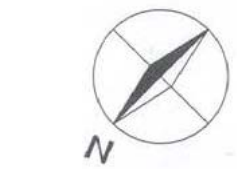



<http://www.city.yokohama.lg.jp/koutuu/bus/>

① 歩いてお散歩コース(約 5.7km)
 星川駅 ⇄ 保土ヶ谷公園一周

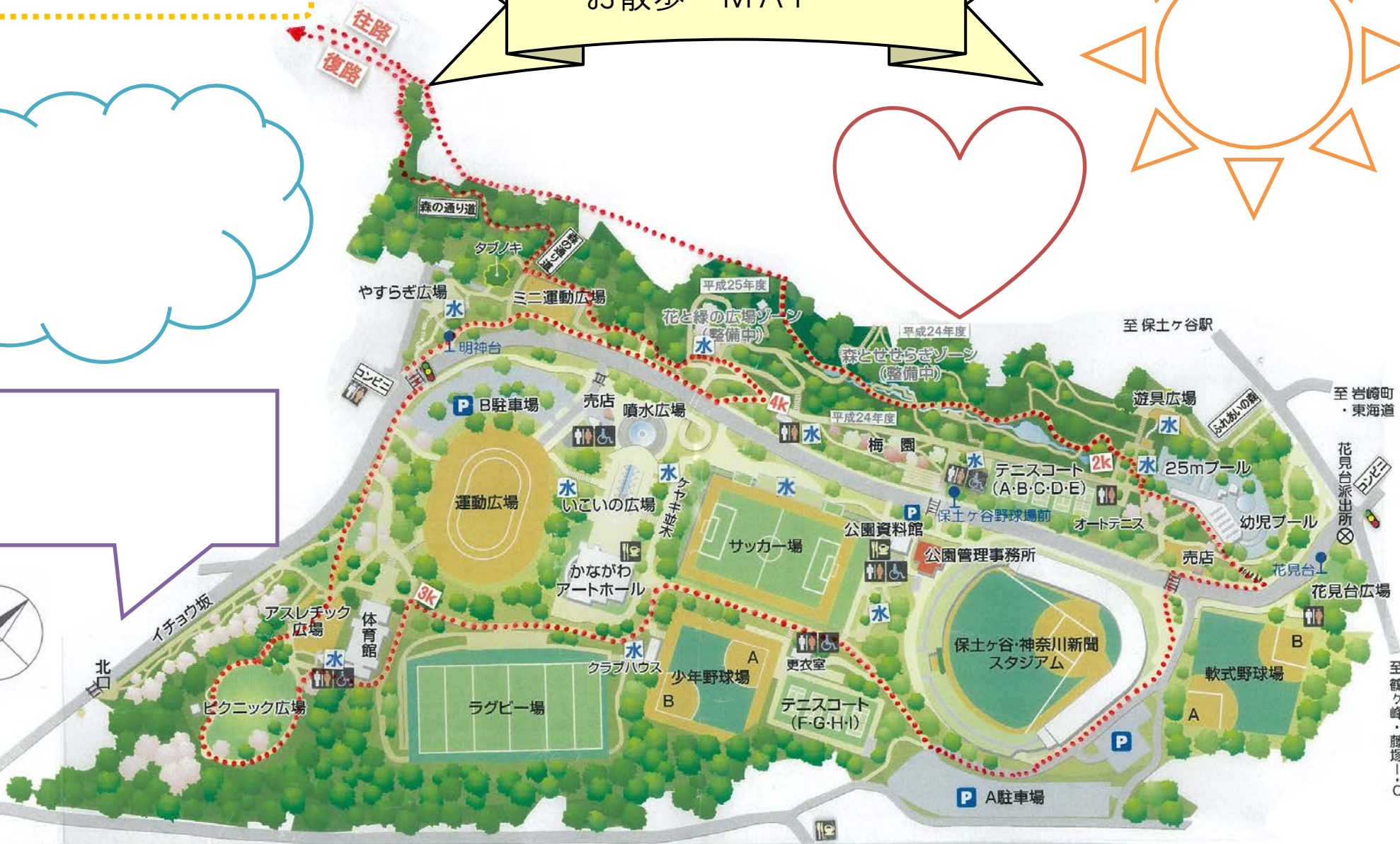


①歩いてお散歩コース
(公園内詳細図)

わたしの♡保土ヶ谷公園 お散歩 MAP

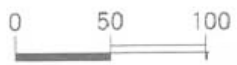


至星川・和町駅
至東京



<マップの使い方>
公園で出会った、美しい景色、かわいい草花、野生の動物、小さな昆虫たち、心温まるエピソード、そんな発見を、お日さまや雲やハートの中に書いてみてください♪


国道1号(横浜新道)



至岩崎町・東海道
花見台派出所
至鶴ヶ峰・藤塚!・C
至藤沢

②車椅子でお散歩コース
(約 1.6km)

わたしの♡保土ヶ谷公園
お散歩 MAP



北口
至東京
至岩崎町・東海道



<マップの使い方>

公園で出合った、美しい景色、かわいい草花、野生の動物、小さな昆虫たち、心温まるエピソード、そんな発見を、お日さまや雲やハートの中に書いてみてください♪

