

三ツ沢公園野球場
（横浜市立市民病院跡地）
基本設計案 説明会

令和5年1月14日（土）

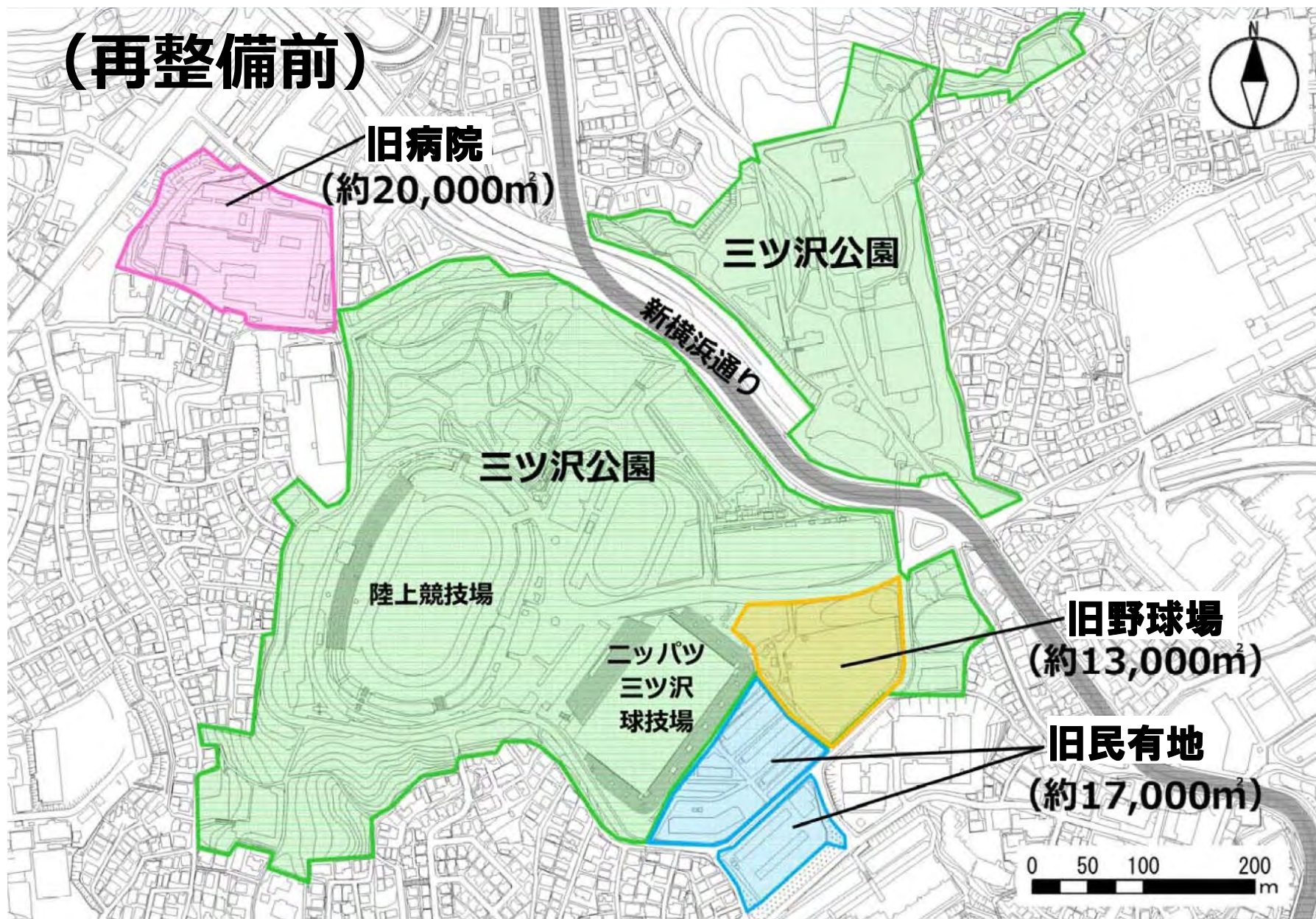
16日（月）

横浜市医療局病院経営本部

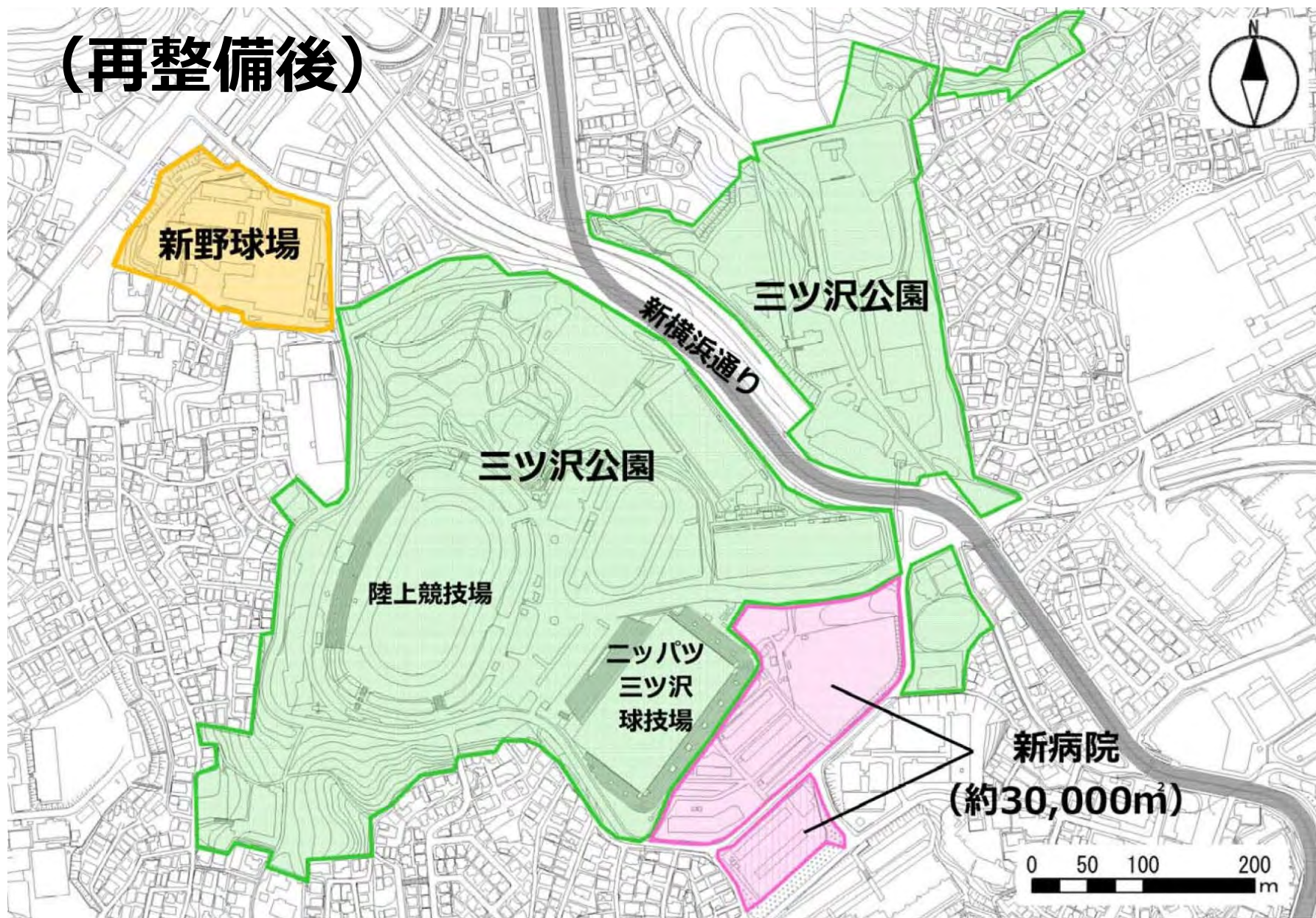
I 市民病院再整備事業 について



市民病院再整備事業の概要



市民病院再整備事業の概要



これまでの経緯

平成25年12月 三ツ沢公園の一部及び隣接民有地を
市民病院の移転候補地として選定

平成26年9月 「横浜市立市民病院再整備基本計画」策定

平成28年9月 病院及び公園の都市計画決定

平成29年7月 新市民病院建設工事着手

令和2年5月 新市民病院移転開院


令和2年5月～令和3年7月
新型コロナウイルス感染軽症者等の宿泊療養施設

令和4年7月～令和6年7月（予定） 旧市民病院解体工事

新市民病院（令和2年5月1日移転開院）



新市民病院（令和2年5月1日移転開院）



総合受付



ブロック受付



有料個室



手術室

新旧市民病院の施設概要

	新市民病院	旧市民病院
敷地面積	29,260.82m ²	20,389.41m ²
延床面積	79,612.59m ²	45,399.84m ²
建物規模	地上7階 地下2階 (診療棟)	地上8階 地下3階 (南病棟)
稼働病床数	650床	650床

旧市民病院解体工事の状況

令和4年7月に工事着手
現在、令和6年7月31日の完了に向けて工事中です。



がん検診センター、緩和ケア病棟解体



東側解体・仮歩道整備

(令和5年1月・現場写真)


Ⅱ 三ツ沢公園野球場 基本設計案について



旧三ツ沢公園野球場（平成29年7月31日閉鎖）



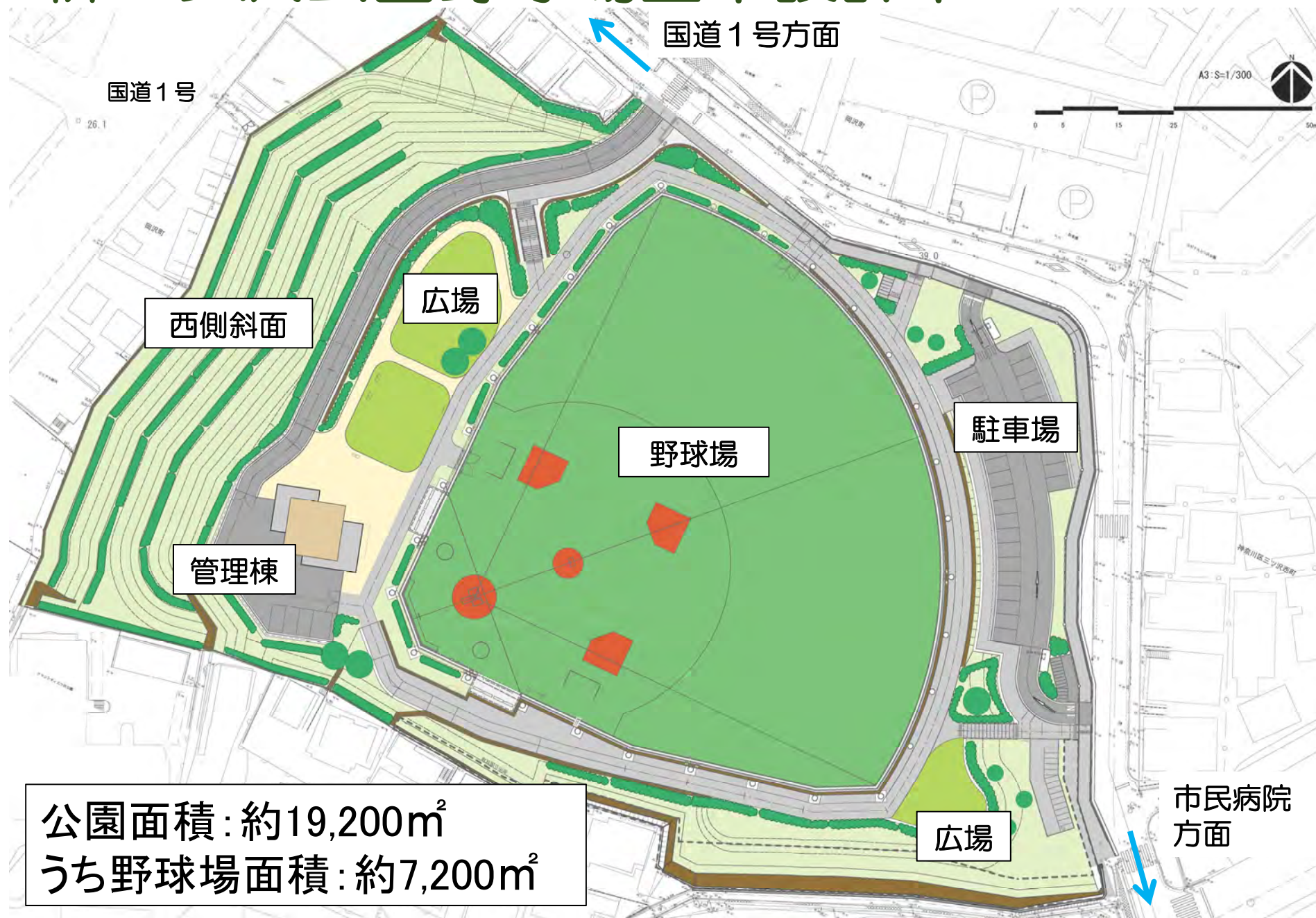
旧三ツ沢公園野球場（平成29年7月31日閉鎖）



（空撮写真）

- 大きさ
ホームベースから
レフト約87m
ライト約66m
センター約75m
（左右非対称）
- グラウンド
土及び天然芝
- 照明塔4か所
- 利用目的
軟式野球
ソフトボール

新三ツ沢公園野球場基本設計案



新三ツ沢公園野球場基本設計案



国道1号方面

国道1号

公園出入口を
南東側に1か所
北側に2か所
設けます。

西側斜面

広場

野球場

駐車場

管理棟

広場

市民病院
方面

新三ツ沢公園野球場基本設計案

高低差処理のため、
野球場の北西側及び
南東側に
擁壁(ようへき)を
設置します。

国道1号方面



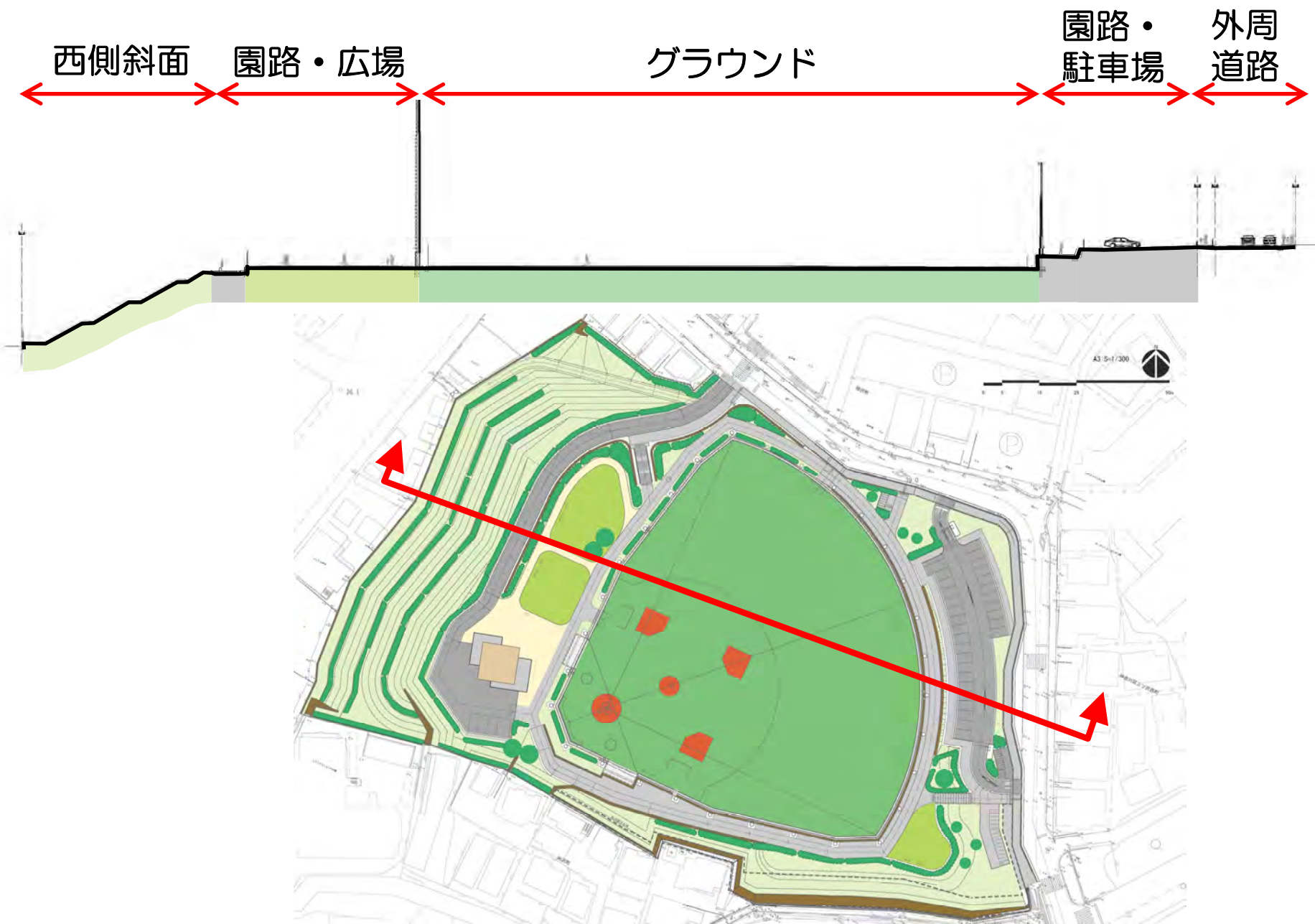
低い

高い

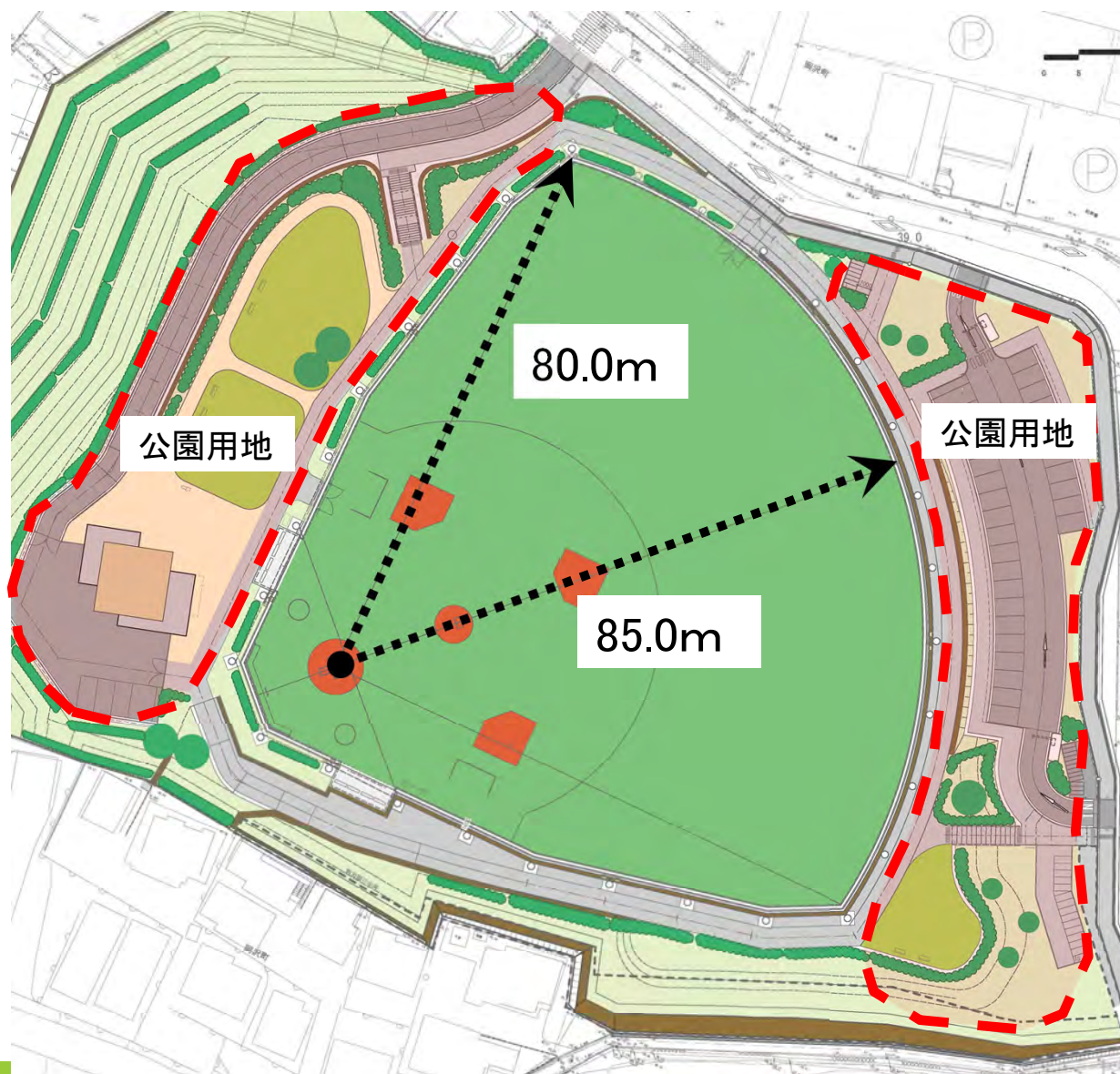
市民病院
方面



新三ツ沢公園野球場基本設計案（断面）



(1) 野球場



- 大きさ
ホームベースから
両翼まで80.0m
中堅(センター)まで
85.0m

- 配置
 - 敷地形状の中で最も
野球場の広さを確保
 - グラウンド外に
まとまった公園用地
を確保

(1) 野球場



ナイター照明を設置
します。(6か所の予
定)

野球場の外に光がな
るべく出ないように、照
明器具の種類や数、
高さなどを検討してい
きます。

(1) 野球場

ボールの飛び出し防止のため、
野球場外周に防球ネットを設置します。(高さ10~25m)
バックネット上部には天蓋ネットを設置します。



防球ネット(イメージ)



天蓋ネット(イメージ)

(1) 野球場



防球ネットを設置します。
(野球場外周)

天蓋ネットを設置します。
(バックネット上部)

(1) 野球場

- スタンド、観客席は設けません。
- 粉じんの飛散を考慮し、グラウンドには人工芝を採用します。



人工芝グラウンドの事例
(緑区玄海田公園運動広場)

(2) その他の公園施設



野球場外周に園路を設置します。

野球場西側及び南東側に広場を設置します。

広場

広場

(2) その他の公園施設



(2) その他の公園施設



公園利用者用の
駐輪場を出入
口付近に整備
します。

(3) 管理棟



公園管理用建物
(管理棟)を南西
側に整備します。

管理棟には
・トイレ、更衣室
・管理事務室、倉庫
・公園利用者や周辺住民
が利用可能なレストス
ペース
を設置します。



(4) 公園西側斜面

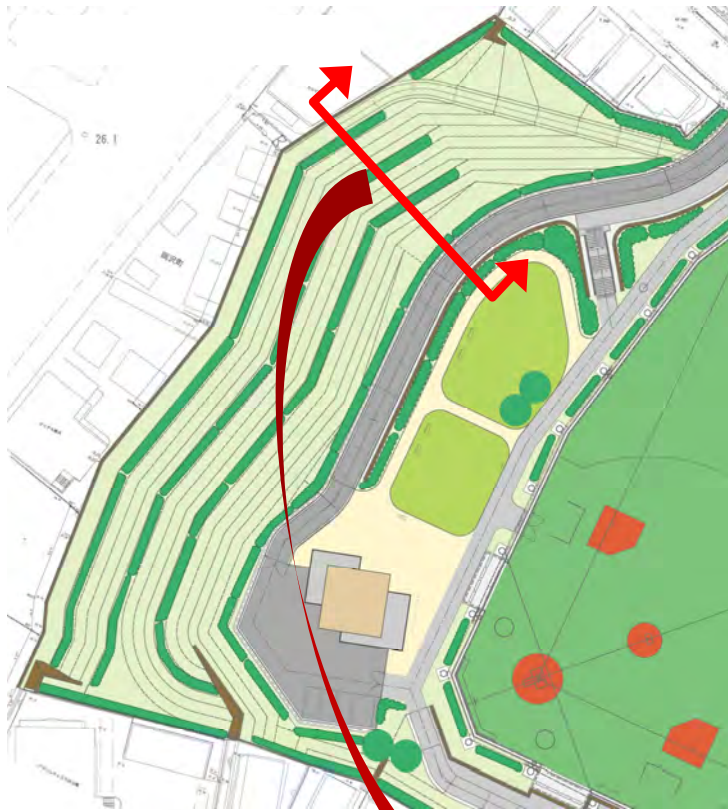


西側斜面部分は、神奈川県により「土砂災害特別警戒区域(レッドゾーン)」及び「土砂災害警戒区域(イエローゾーン)」に指定されています。公園整備に伴い対策工事を行います。

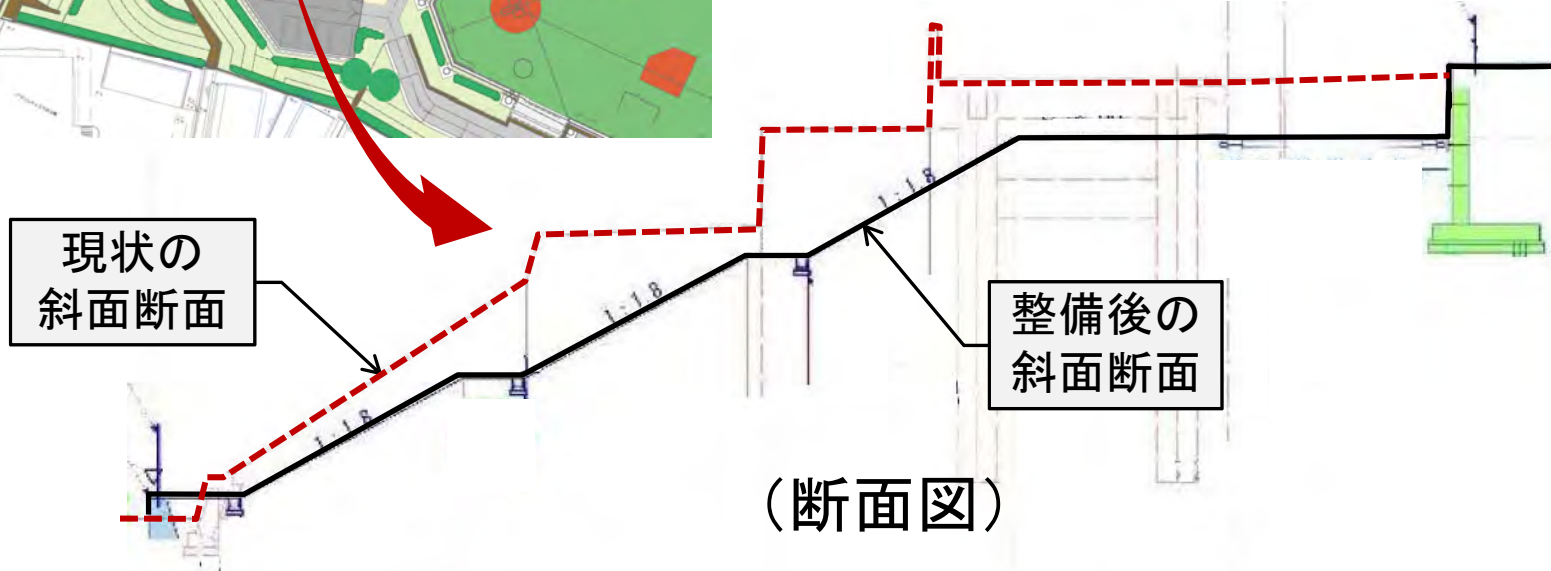


(現況写真)

(4) 公園西側斜面



- 斜面の勾配を緩く(30度未満)することにより、がけ崩れの危険性を低減させます。
- 斜面下の既存擁壁は撤去し、新たに高さ1m以下の擁壁とします。(南北敷地隣接部を除く)
- 斜面上の雨水等は側溝で集水し、国道1号側の下水道へ接続、排水します。
- 斜面は植栽により緑化します。



(5) 植栽、緑化

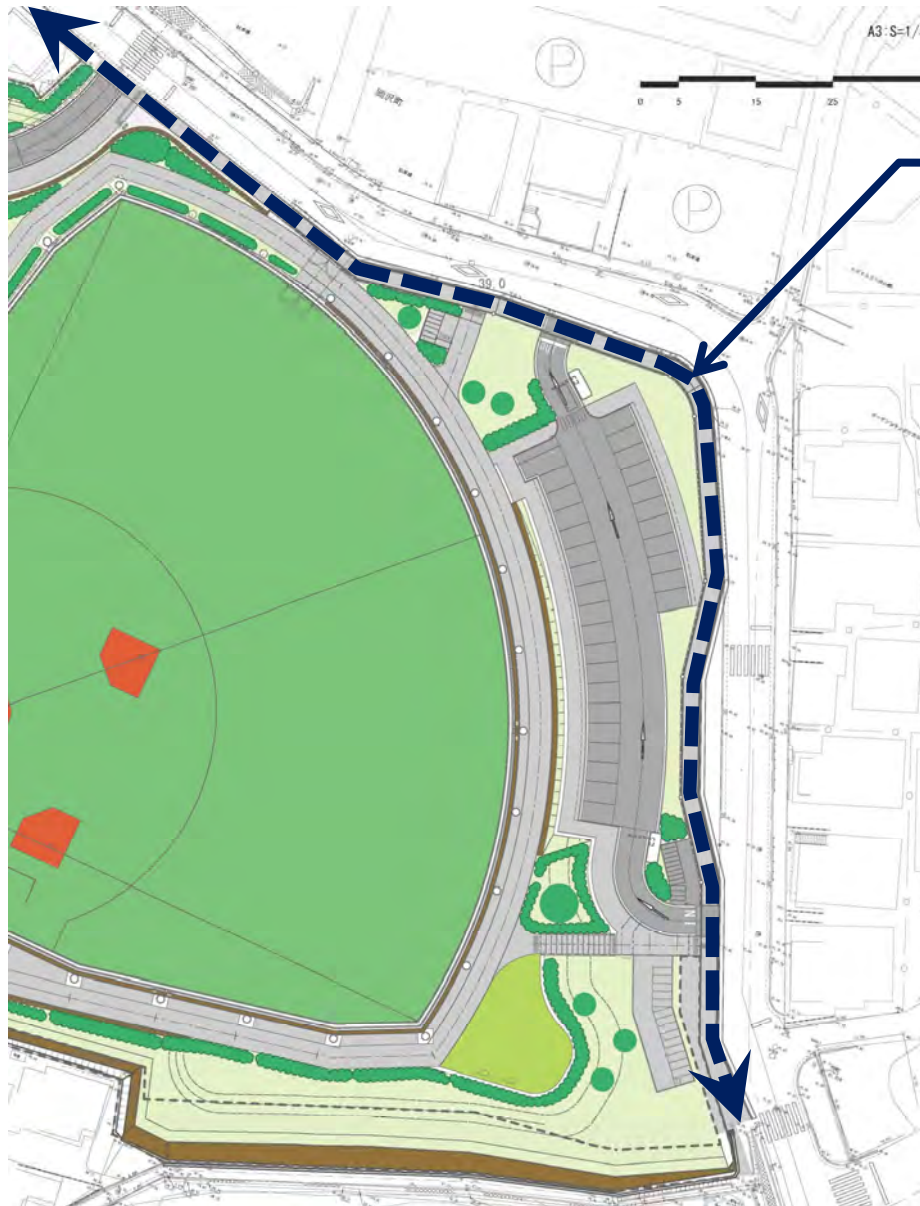
区域面積の20%以上を緑地として確保し、公園内を積極的に緑化します。

(6) バリアフリー対応

園路、階段、出入口、駐車場、トイレなどをバリアフリー対応します。

(勾配、手すり、点字ブロック、車いす対応等)

公園野球場外周道路の整備



公園沿いに連続して歩道を整備します。(幅員約2m)



(現況写真)

公園野球場外周道路の整備

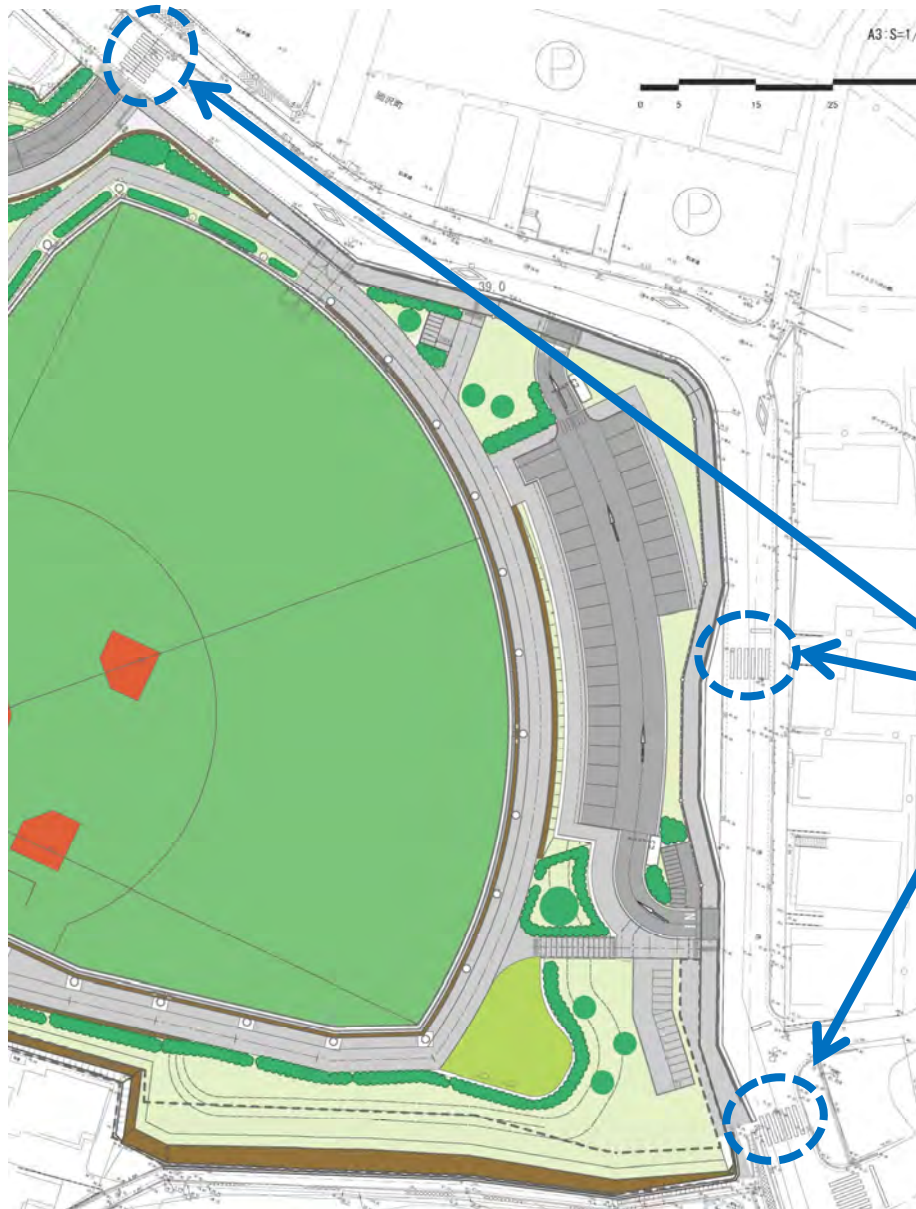


三ツ沢公園桜山バス停を現況より北側に移設し、新たにバスベイ(停留帯)を設置します。



バスベイ(停留帯)イメージ

公園野球場外周道路の整備



バス停の移設及び
歩道整備に伴い、
横断歩道の設置に
ついて関係機関と
協議中です。

既設横断歩道
(3か所)

今後の進め方（予定）

令和9年度の公園開園を予定しています。

事業年度	令和4年度	令和5年度	令和6年度	令和7年度	令和8年度	令和9年度
実施内容	今回●					●公園野球場供用開始
	旧病院解体工事					
		詳細設計	造成工事、道路工事			
		詳細設計		公園、野球場整備工事		
				詳細設計	管理棟工事	

ご清聴ありがとうございました

