

番号	経路名
1	磯子第239号線
2	国道16号(八幡橋交差点~坂下橋交差点)
3	国道16号(坂下橋交差点~四間道路入口交差点)
4	国道16号(四間道路入口交差点~根岸橋交差点)
5	根岸第10号線
6	根岸第12号線
7	磯子第102号線
8	磯子第375号線
9	磯子第182号線
10	磯子第187号線
11	磯子第186号線
12	山下本牧磯子線
13	磯子第181号線
14	磯子第245号線
15	磯子第162号線
16	磯田第474号線
17	磯田第263号線
18	磯田第465号線
19	磯田第480号線
20	磯田第548号線
21	磯田第554号線
22	磯田第471号線
23	磯田第553号線
24	磯田第558号線
25	坂下橋通第7029号線
26	磯田第475号線
27	八幡橋歩道橋

重点整備地区

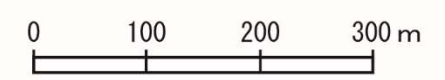


生活関連施設

- 旅客施設
- 駅前広場・バスターミナル
- 官公庁等行政施設
- 文化施設
- 福祉施設
- 医療施設
- 商業施設
- 郵便局
- 銀行・信用金庫・農協
- 保育園・小学校
- 公園
- その他施設
- 複合施設

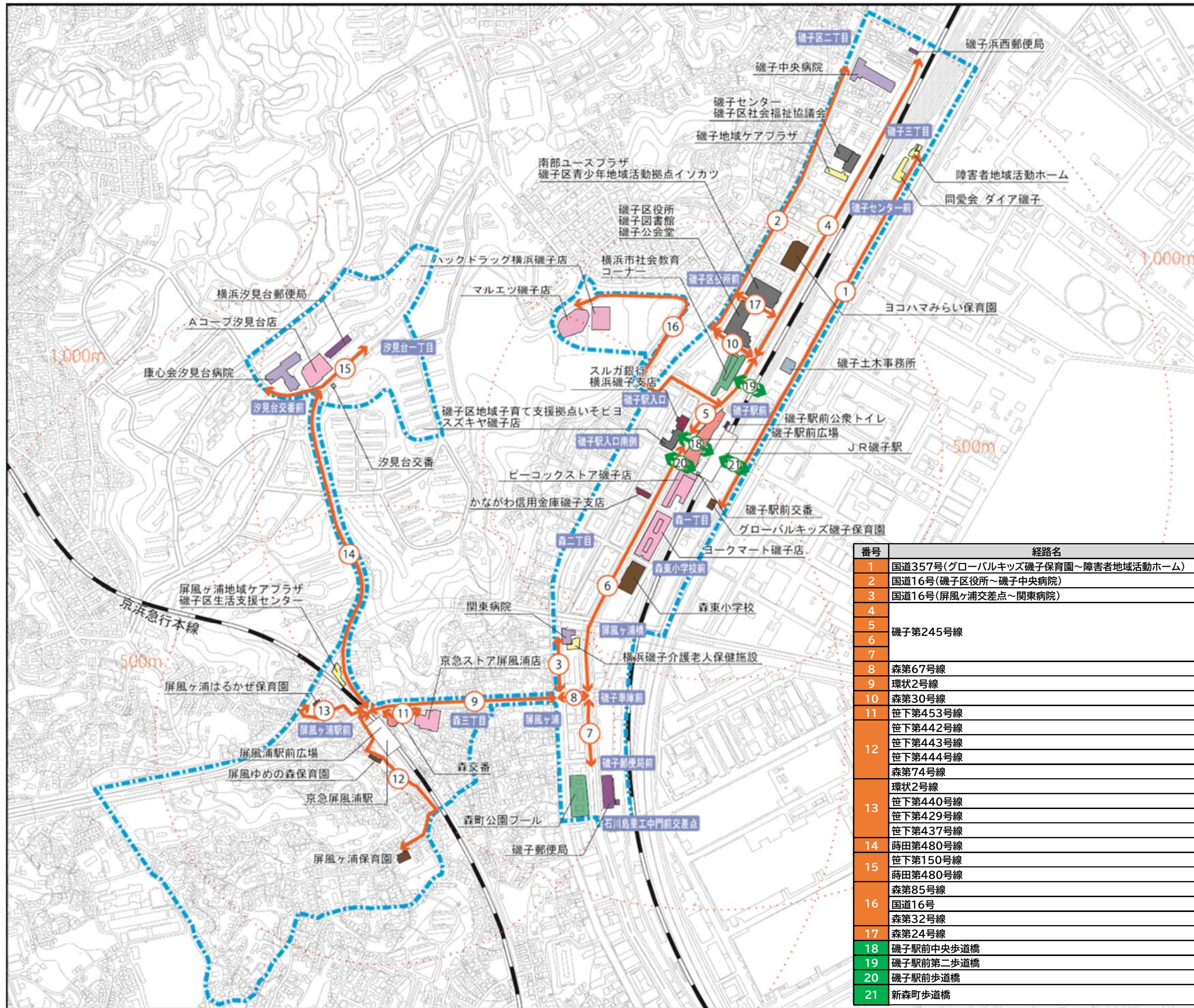
生活関連経路

- 地上
- 立体横断施設
- 経路番号
- 磯子駅前 交差点名



横浜市地形図複製承認番号令4建都計第9001号

生活関連施設・経路及び重点整備地区【根岸駅周辺地区】



**重点整備地区**  
 区域

**生活関連施設**

- 旅客施設
- 駅前広場・バスターミナル
- 官公庁等行政施設
- 文化施設
- 福祉施設
- 医療施設
- 商業施設
- 郵便局
- 銀行・信用金庫・農協
- 保育園・小学校
- 公園
- その他施設
- 複合施設

**生活関連経路**

- 地上
- 立体横断施設

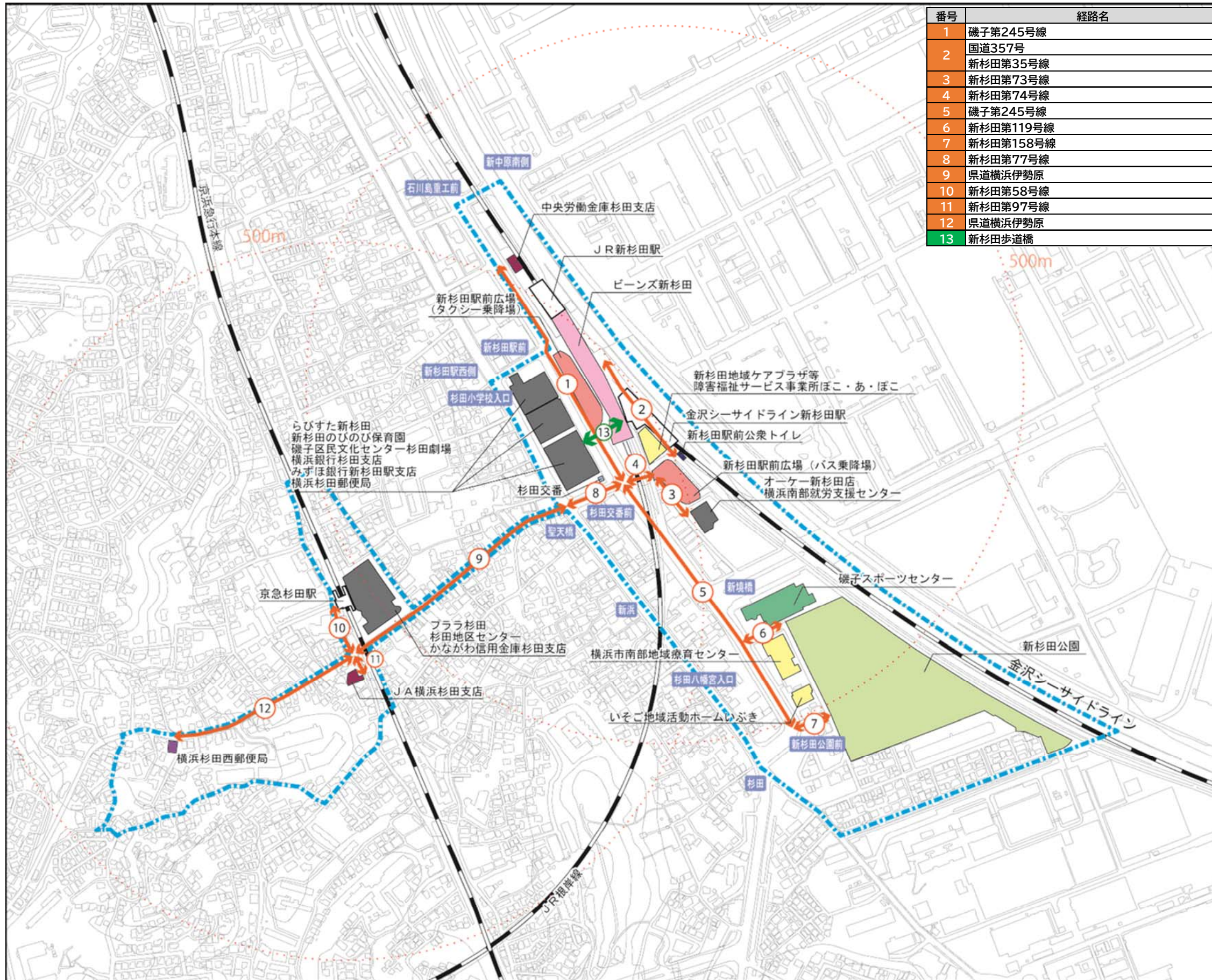
○ 経路番号  
 〇 交差点名

番号	経路名
1	国道357号(グローバルキッズ磯子保育園~障害者地域活動ホーム)
2	国道16号(磯子区役所~磯子中央病院)
3	国道16号(屏風ヶ浦交差点~関東病院)
4	
5	磯子第245号線
6	
7	
8	森第67号線
9	環状2号線
10	森第30号線
11	笹下第453号線
12	笹下第442号線
12	笹下第443号線
12	笹下第444号線
12	森第74号線
13	環状2号線
13	笹下第440号線
13	笹下第429号線
13	笹下第437号線
14	蒔田第480号線
15	笹下第150号線
15	蒔田第480号線
16	森第85号線
16	国道16号
17	森第32号線
17	森第24号線
18	磯子駅前中央歩道橋
19	磯子駅前第二歩道橋
20	磯子駅前歩道橋
21	新森町歩道橋

0 100 200 300 m

横浜市地形図複製承認番号令4建都計第9001号

生活関連施設・経路及び重点整備地区【磯子駅・屏風浦駅周辺地区】



番号	経路名
1	磯子第245号線
2	国道357号
3	新杉田第35号線
4	新杉田第73号線
5	磯子第245号線
6	新杉田第119号線
7	新杉田第158号線
8	新杉田第77号線
9	県道横浜伊勢原
10	新杉田第58号線
11	新杉田第97号線
12	県道横浜伊勢原
13	新杉田歩道橋

重点整備地区

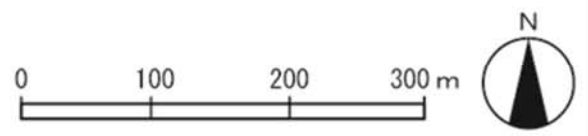
区域

生活関連施設

- 旅客施設
- 駅前広場・バスターミナル
- 官公庁等行政施設
- 文化施設
- 福祉施設
- 医療施設
- 商業施設
- 郵便局
- 銀行・信用金庫・農協
- 保育園・小学校
- 公園
- その他施設
- 複合施設

生活関連経路

- 地上
- 立体横断施設
- ① 経路番号
- 磯子駅前 交差点名



横浜市地形図複製承認番号令4建都計第9001号

生活関連施設・経路及び重点整備地区【杉田駅・新杉田駅周辺地区】