

-20.66

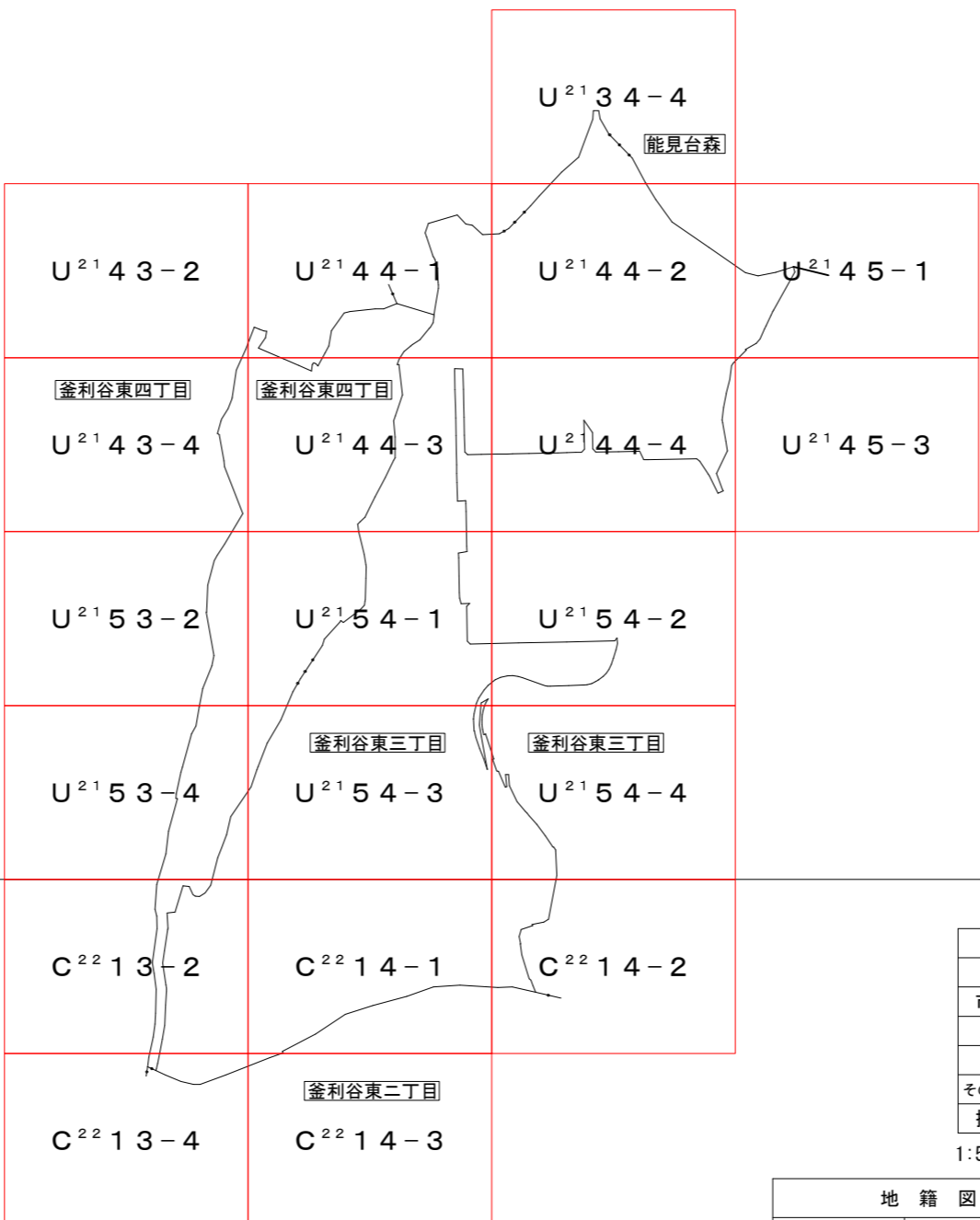
-19.25

-18.86

-71.74

-71.74

地籍図一覧図（世界測地系）
 金沢区釜利谷東三丁目、釜利谷東四丁目の各一部
 SC=1:5000



U²¹

C²²

-72.50

-72.50

凡 例	
調査区域界	———
市町村界	-----
大字界	-----
小字界	-----
その他の調査区域界	-----
採用区画	———
新区画	———

1:500 (甲2N) 20枚

地 籍 図 一 覧 図	
調査区域名	金沢区釜利谷東三丁目、 釜利谷東四丁目の各一部
縮 尺	1 : 5 0 0 0
測量年月日	令和3年11月1日
測量実施機関名	昭和測量設計株式会社

-72.87

-72.87

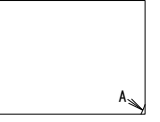
-20.66

-19.25

-18.86



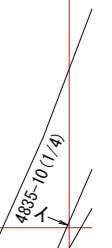
A 釜利谷東四丁目



A 甲2N

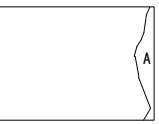

	U ²¹ 43-1	U ²¹ 44-1
U ²¹ 43-4	U ²¹ 43-3	U ²¹ 44-3

(地区外)



区 (世界測地系) 神奈川県横浜市地籍図

- イ 3791-4(1/2)
- ロ 4836-13(1/2)
- ハ 3791-2(1/2)
- ニ (3792-3+3793-2+道+国有地)(1/2)
- ホ 3792-9(1/2)
- ヘ 4836-10(1/2)
- ト 3810(1/4)



A 釜利谷東四丁目



A 甲2N

	U ²¹ 43 -2	U ²¹ 44 -1
		U ²¹ 44 -3
	U ²¹ 53 -2	U ²¹ 54 -1

横 U ²¹ 43-4	2021・8 調査
1:500	2021・11 測図

Ⅸ (世界測地系) 神奈川県横浜市地籍図

-19.600

-72.000

- イ 4439-370
- ロ 4439-124 (3/3) B
- ハ 4439-360 (2/2)
- ニ 4437-16 (1/2)
- ホ 4437-17 (1/2)
- ヘ 4437-18 (1/2)
- ト 4437-19 (1/2)
- チ 4439-6 (2/2)
- リ 4439-5 (1/3)
- ヌ 4439-77 (1/2)
- ル 4439-126 (1/2)



	U ²¹ 34	
	-4	
U ²¹ 44		U ²¹ 45
-1		-1
U ²¹ 44	U ²¹ 44	U ²¹ 45
-3	-4	-3

-72.125

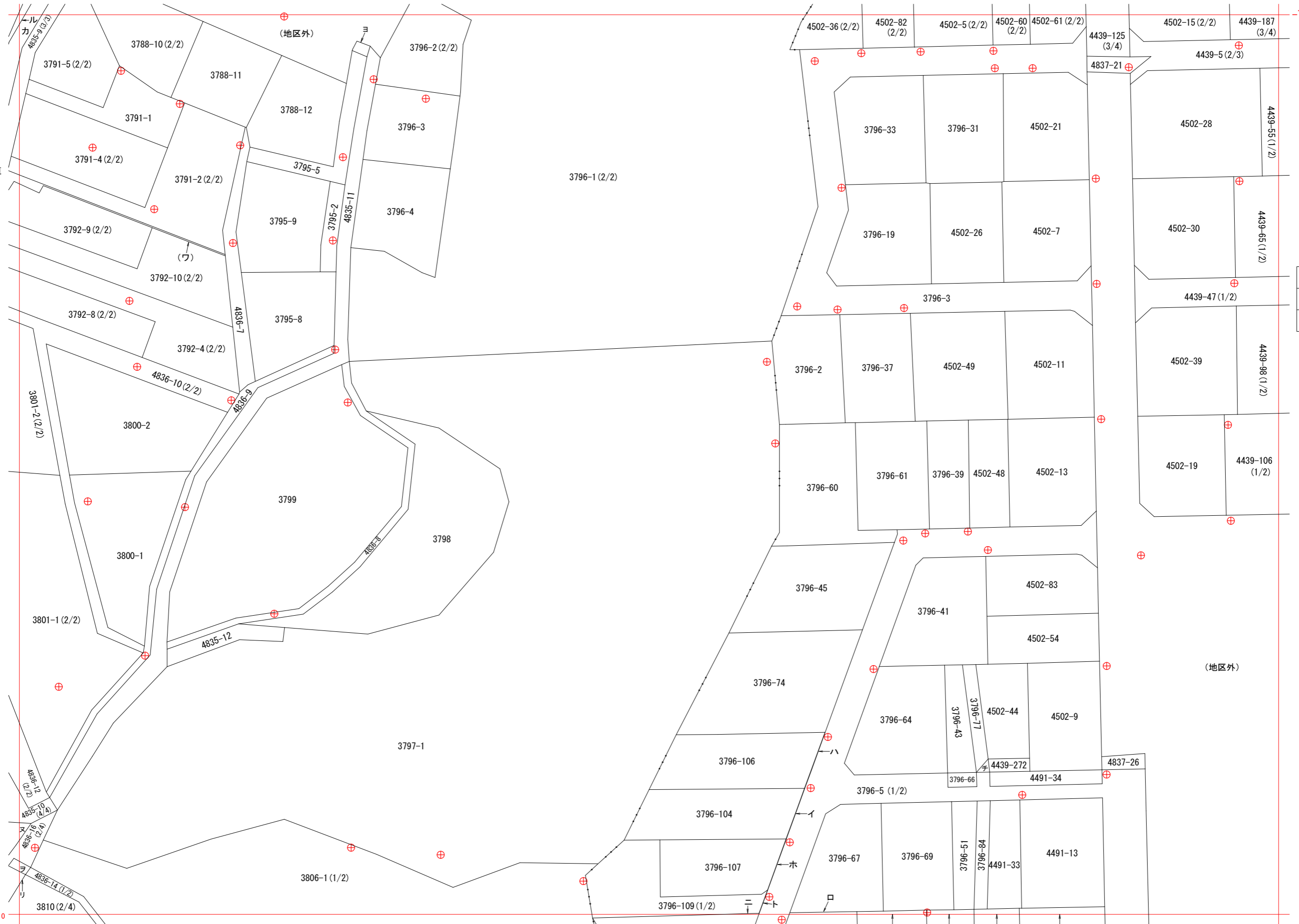
-19.775

区 (世界測地系) 神奈川県横浜市地籍図

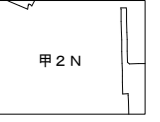
-19.775

-72.125

- イ 3796-47
- ロ 3796-53 (1/2)
- ハ 3796-105
- ニ 3796-28 (1/2)
- ホ 3796-72
- ヘ 3796-15 (1/2)
- ト 3796-108
- チ 3796-82
- リ 3810-2 (2/3)
- ヌ 4835-13 (2/4)
- ル 4835-8 (4/4)
- ヲ 4836-13 (2/2)
- ワ (3792-3+3793-2+道+国有地) (2/2)
- カ 3791-6 (3/3)
- コ 4836-6
- ク 3796-55 (1/2)
- ケ 4491-32 (1/2)
- コ 4491-24 (1/2)



A 釜利谷東三丁目



甲2N

U ²¹ 43-2	U ²¹ 44-1	U ²¹ 44-2
U ²¹ 43-4	U ²¹ 44-3	U ²¹ 44-4
U ²¹ 53-2	U ²¹ 54-1	U ²¹ 54-2

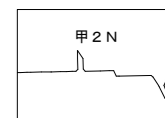
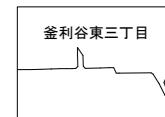
(地区外)

-72.250

-19.950

(世界測地系) 神奈川県横浜市地籍図

- イ 4439-187(4/4)
- ロ 4439-80(2/2)
- ハ 4439-82(2/2)
- ニ 4439-194(2/2)
- ホ 4439-84(2/2)
- ヘ 4439-86(2/2)
- ト 4439-113(2/2)
- チ 4837-22(2/2)
- リ 4437-5(2/2)
- ヌ 4437-3(3/4)
- ル 4837-23(2/3)
- ヲ 4439-318
- ワ 4439-321



U ²¹ 44 -1	U ²¹ 44 -2	U ²¹ 45 -1
U ²¹ 44 -3	U ²¹ 44 -2	U ²¹ 45 -3
U ²¹ 54 -1	U ²¹ 54 -2	

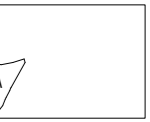
-72.250

-19.775

-19.600

-72.125

4837-23(1/3)



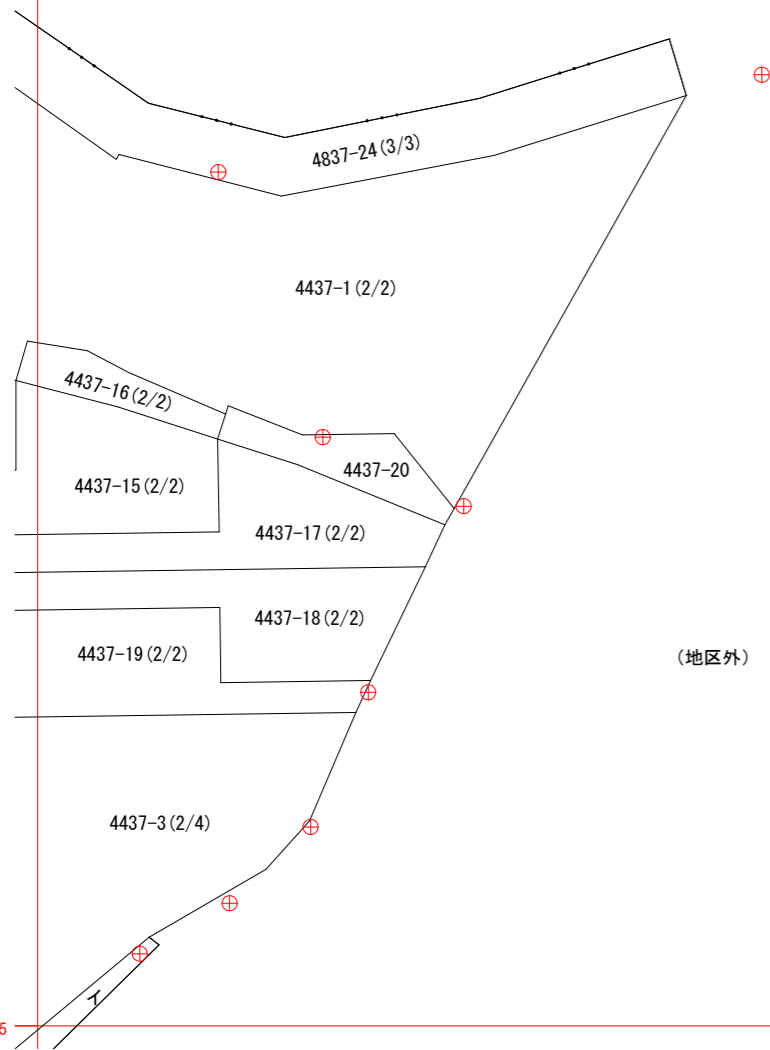
A 釜利谷東三丁目



A 甲2N

U ²¹ 34 -4		
U ²¹ 44 -2		
U ²¹ 44 -4	U ²¹ 45 -3	

(地区外)



(地区外)

イ 4437-3 (4/4)
ロ 4837-23 (3/3)



(地区外)



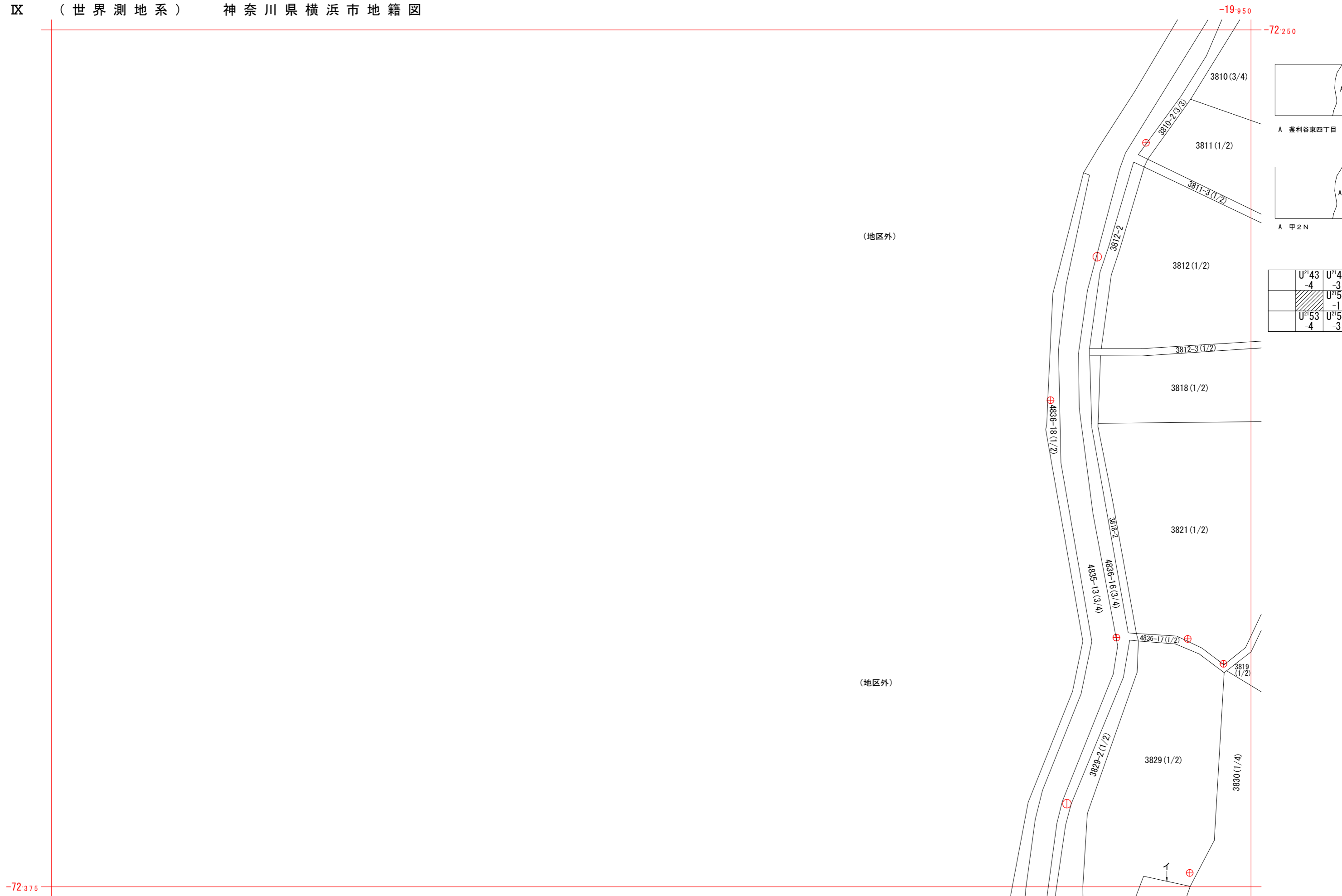
A 釜利谷東三丁目



A 甲2N

U ²¹ 44 -2	U ²¹ 45 -1	
U ²¹ 44 -4		
U ²¹ 54 -2		

イ 3831 (1/2)



(地区外)

(地区外)



A 釜利谷東四丁目



A 甲2N

	U ²¹ 43 -4	U ²¹ 44 -3
		U ²¹ 54 -1
	U ²¹ 53 -4	U ²¹ 54 -3

横 U ²¹ 53-2	2021・8 調査
1:500	2021・11 測図

イ 3872-6(1/2)

-19.950

-72.375



A 釜利谷東三丁目
B 釜利谷東四丁目



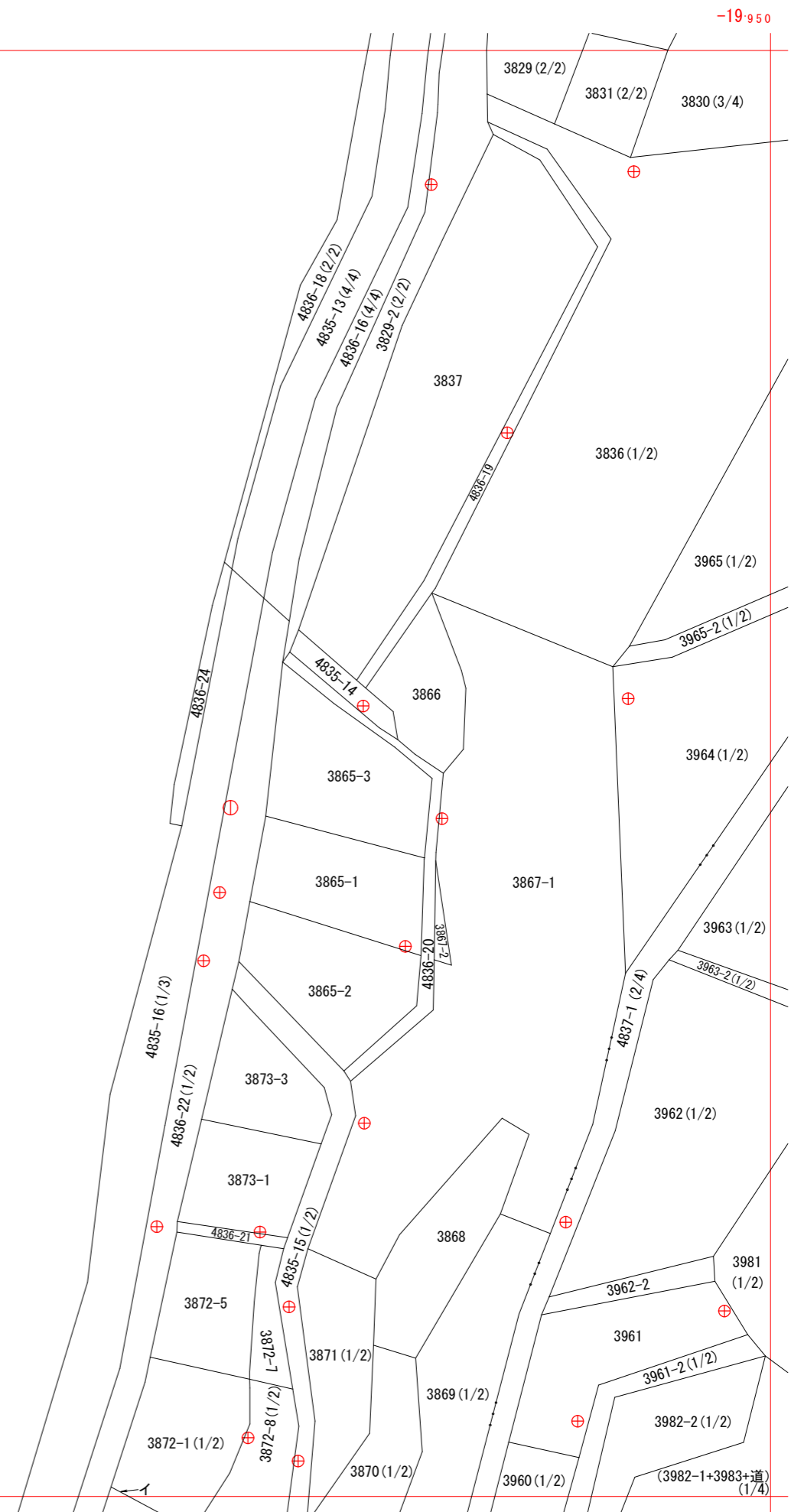
	U ²¹ 53 -2	U ²¹ 54 -1
		U ²¹ 54 -3
	C ²² 13 -2	C ²² 14 -1

(地区外)

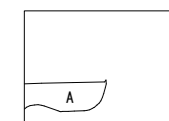
(地区外)

-72.500

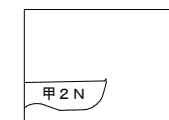
-20.125



横 U ²¹ 53-4	2021・8 調査
1:500	2021・11 測図

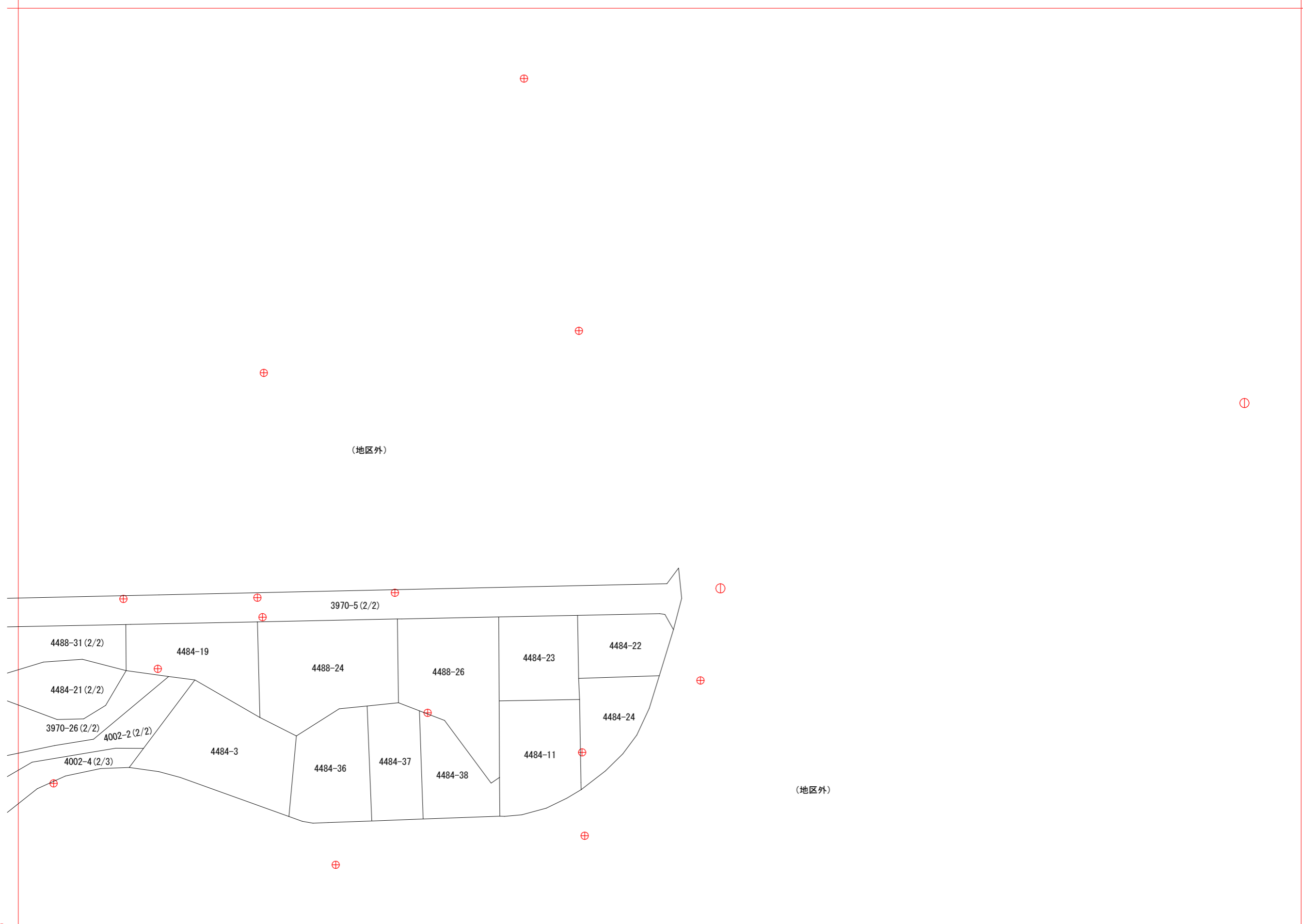


A 釜利谷東三丁目



甲2N

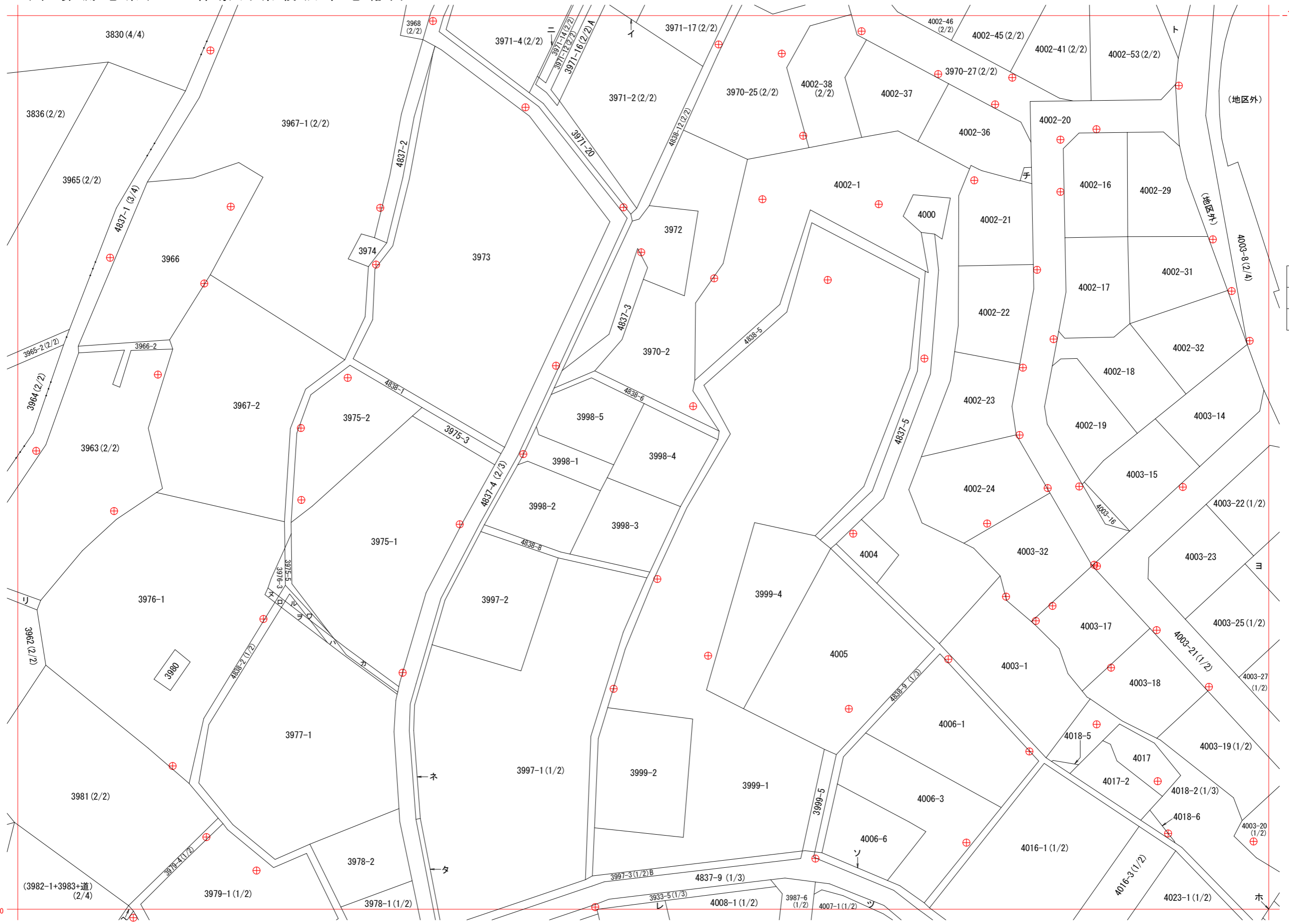
U ²¹ 44 -3	U ²¹ 44 -4	U ²¹ 45 -3
U ²¹ 54 -1		
U ²¹ 54 -3	U ²¹ 54 -4	



区 (世界測地系) 神奈川県横浜市地籍図

-19.775
-72.375

- イ 3971-16(2/2)B
- ロ 3977-7
- ハ 3977-8
- ニ 3971-1(2/2)
- ホ 4021(1/4)
- ヘ 3985-4(1/2)
- ト 4002-4(3/3)
- チ 4002-35
- リ 3963-2(2/2)
- ヌ 3976-2
- ル 3977-3
- ヲ 3977-2
- ヅ 3977-4
- カ 3975-4
- ヨ 4003-24(1/2)
- タ 3997-3(1/2)A
- レ 4008-3(1/2)
- ソ 4006-2(1/3)
- ツ 4007-3(1/3)
- ネ 4838-7(2/2)



A 釜利谷東三丁目

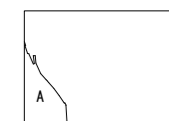


A 釜利谷東四丁目

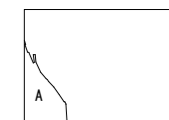
U ²¹ 53 2	U ²¹ 54 -1	U ²¹ 54 -2
U ²¹ 53 4	U ²¹ 54 -4	U ²¹ 54 -4
C ²² 13 -2	C ²² 14 -1	C ²² 14 -2

-72.500
-19.950

- イ 4003-19 (2/2)
- ロ 4021 (2/4)
- ハ 4838-14
- ニ 4003-21 (2/2) B
- ホ 4018-2 (2/3)



A 釜利谷東三丁目

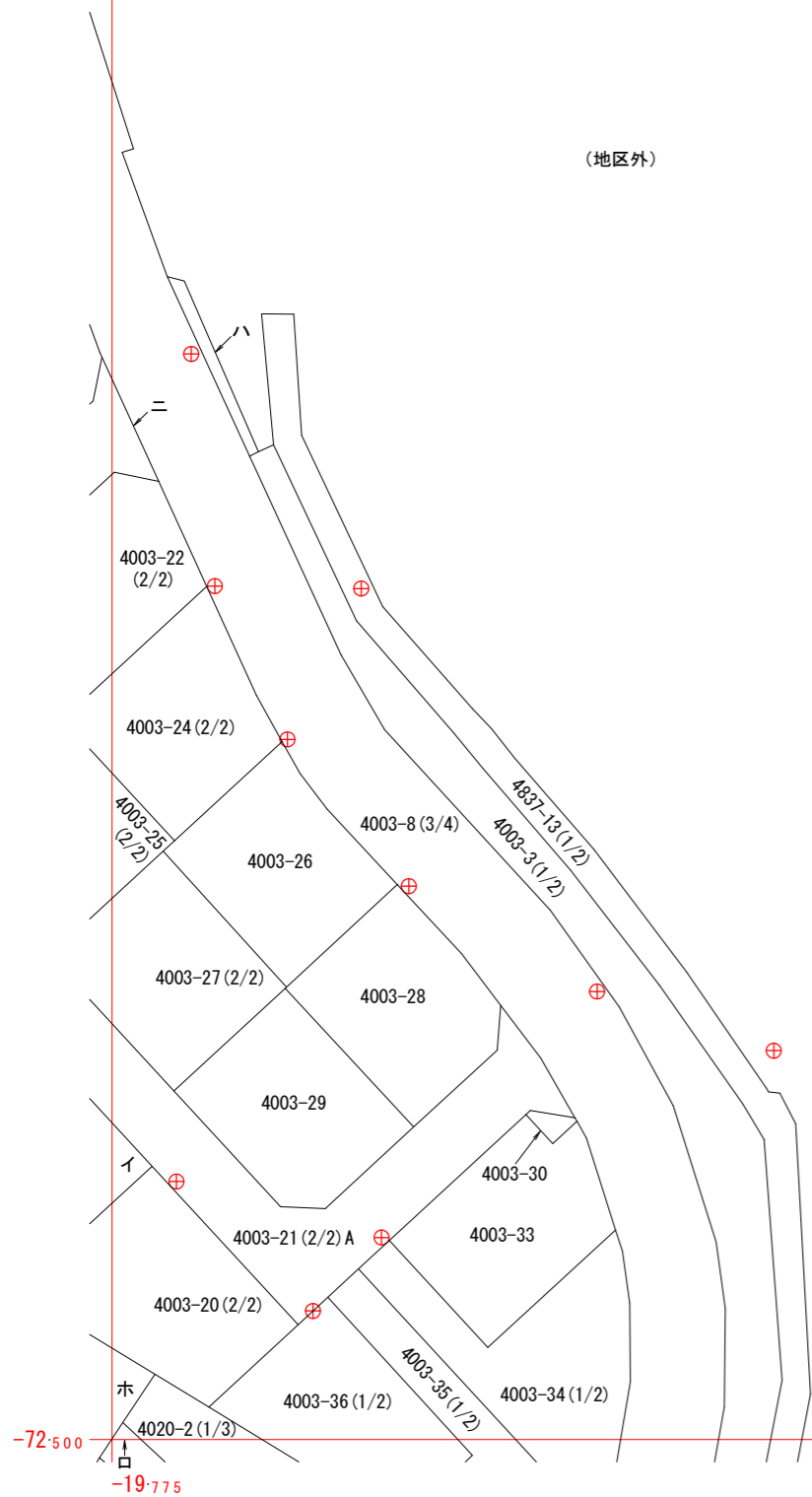


A 甲2N

U ²¹ 54 -1	U ²¹ 54 -2	
U ²¹ 54 -3		
C ²² 14 -1	C ²² 14 -2	

(地区外)

(地区外)

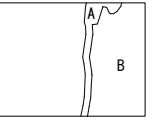


区 (世界測地系) 神奈川県横浜市地籍図

- イ 3932-3(1/2)
- ロ 3943-13
- ハ 3956-1(1/2)
- ニ 3943-12
- ホ 3944-12
- ヘ 3871(2/2)
- ト 3872-2
- チ 3943-15
- リ 3935-3(1/2)

(地区外)

(地区外)



A 釜利谷東四丁目
B 釜利谷東三丁目



甲2N

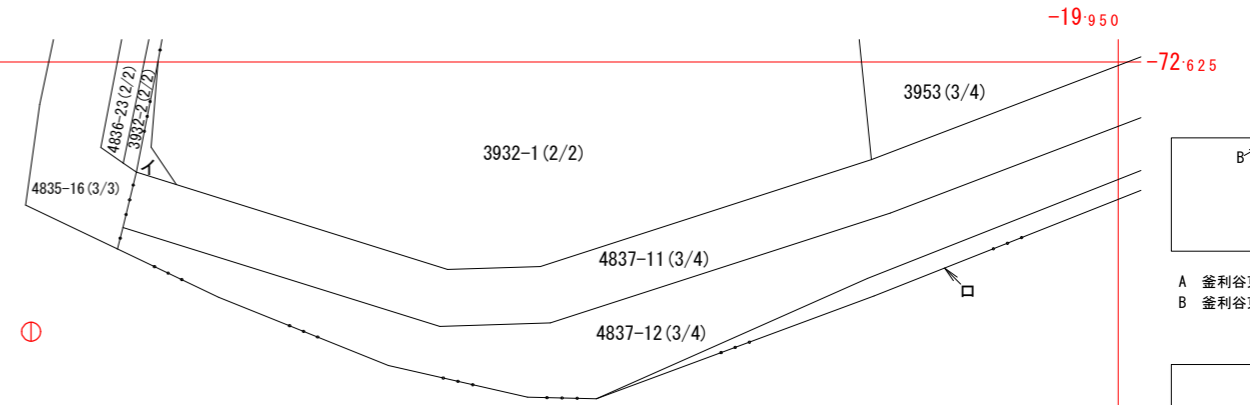
	U ²¹ 53 -4	U ²¹ 54 -3
	C ²² 13 -4	C ²² 14 -3

-72.625

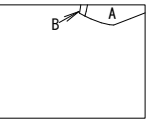
-20.125

横 C ²² 13-2	2021・8 調査
1:500	2021・11 測図

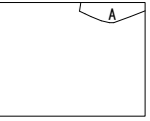
イ 3932-3(2/2)
□ 4032-6(2/3)



-19.950
-72.625



A 釜利谷東三丁目
B 釜利谷東四丁目



A 甲2N

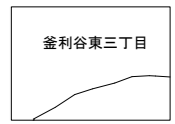
	C ²² 13 -2	C ²² 14 -1
		C ²² 14 -3

(地区外)

-72.750
-20.125

区 (世界測地系) 神奈川県横浜市地籍図

- イ 4020-2(2/3)
- ロ 4838-9(2/3)
- ハ 4021(3/4)
- ニ 4018-2(3/3)
- ホ 4030-3(1/2)
- ヘ 4032-6(1/3)
- ト 3979-4(2/2)
- チ 3943-2(2/2)
- リ 3935-3(2/2)
- ヌ 3978-3
- ル 4838-4
- ヲ 4006-2(2/3)
- ヅ 4026-8(1/2)
- カ 4838-10
- ヨ 4838-11



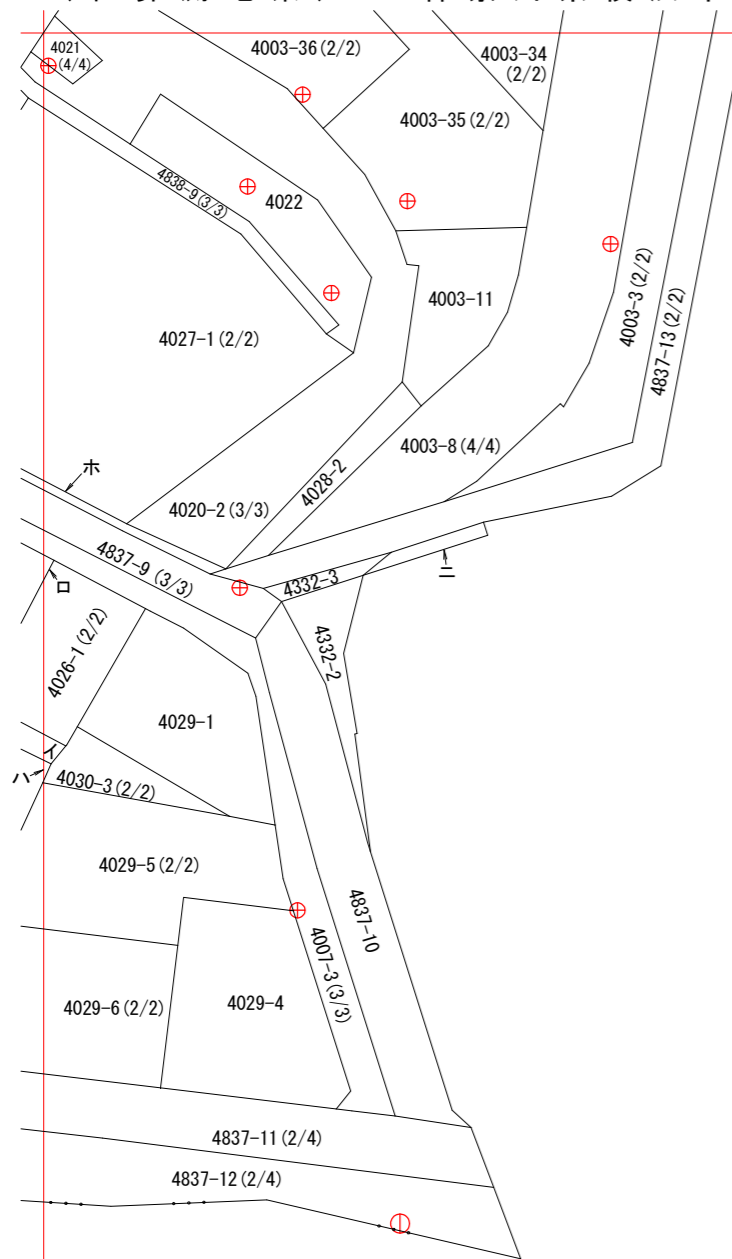
U ²¹ 53	U ²¹ 54	U ²¹ 54
4	-3	-4
C ²² 13		C ²² 14
-2		-2
C ²² 13	C ²² 14	
4	-3	

区 (世界測地系) 神奈川県横浜市地籍図

-19.600

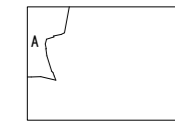
-72.500

- イ 4026-8 (2/2)
- ロ 4026-5 (2/2)
- ハ 4025 (2/2)
- ニ 4838-15
- ホ 4006-2 (3/3)



(地区外)

(地区外)



A 釜利谷東三丁目



A 甲2N

U ²¹ 54-3	U ²¹ 54-4	
C ²² 14-1		
C ²² 14-3		

-72.625

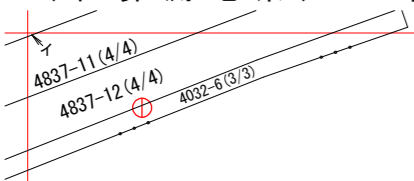
-19.775

横 C ²² 14-2	2021・8 調査
1:500	2021・11 測図

Ⅸ (世界測地系) 神奈川県横浜市地籍図

-19.775

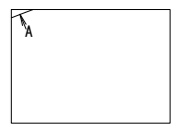
イ 3953 (4/4)



-72.625



A 釜利谷東三丁目



A 甲2N

(地区外)

C ²² 13 -2	C ²² 14 -1	C ²² 14 -2
C ²² 13 -4		

-72.750

-19.950