


新

地区名	面積
18 新横浜駅北部地区	約 80.5ha


縮尺 1:10,000

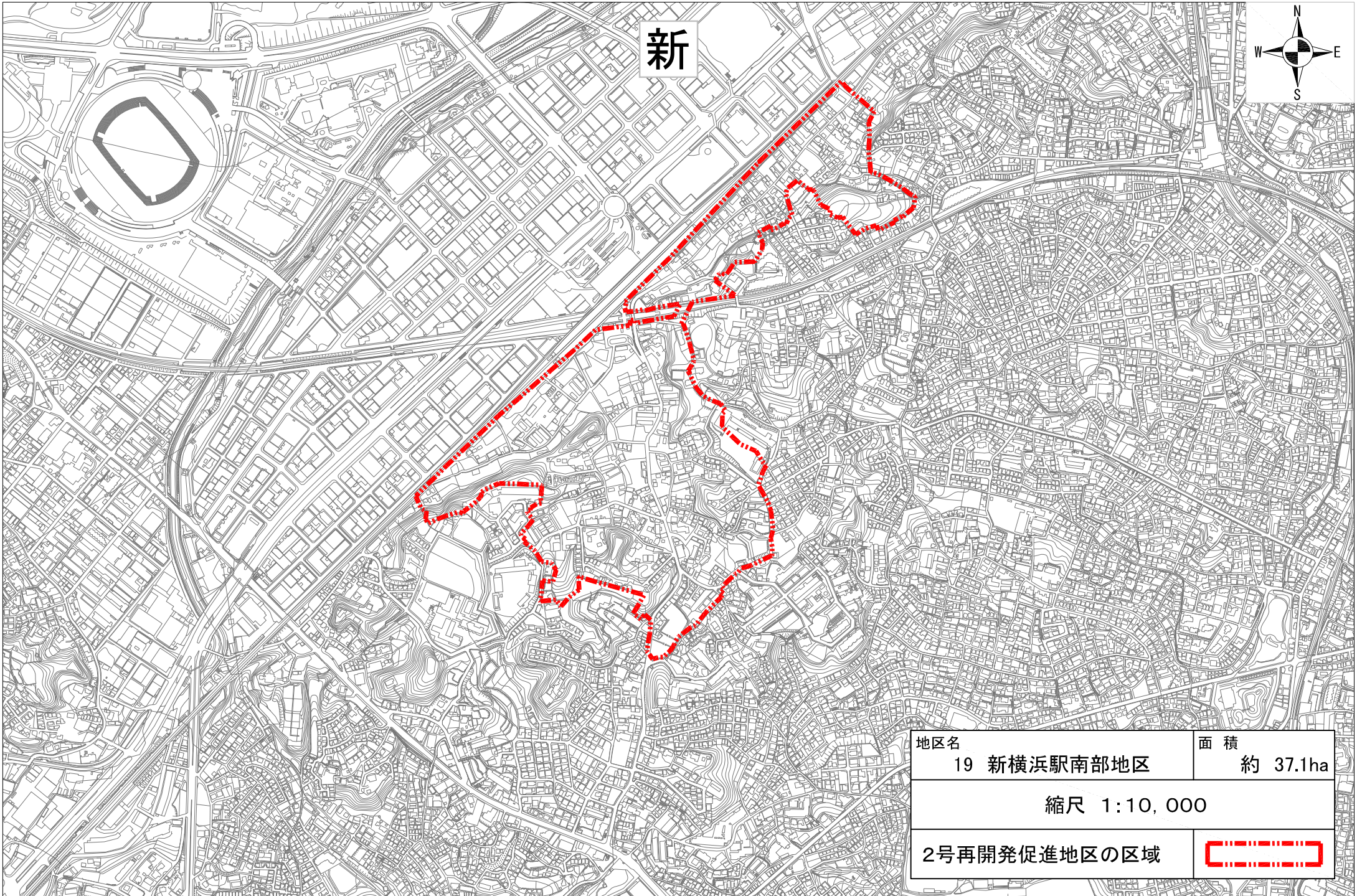
2号再開発促進地区の区域	
--------------	---

旧

7 新横浜駅北部地区



地区名	7 新横浜駅北部地区	面積
		約80.5ha
縮尺 1:10,000		
2号再開発促進地区の区域		




新



地区名	面積
19 新横浜駅南部地区	約 37.1ha

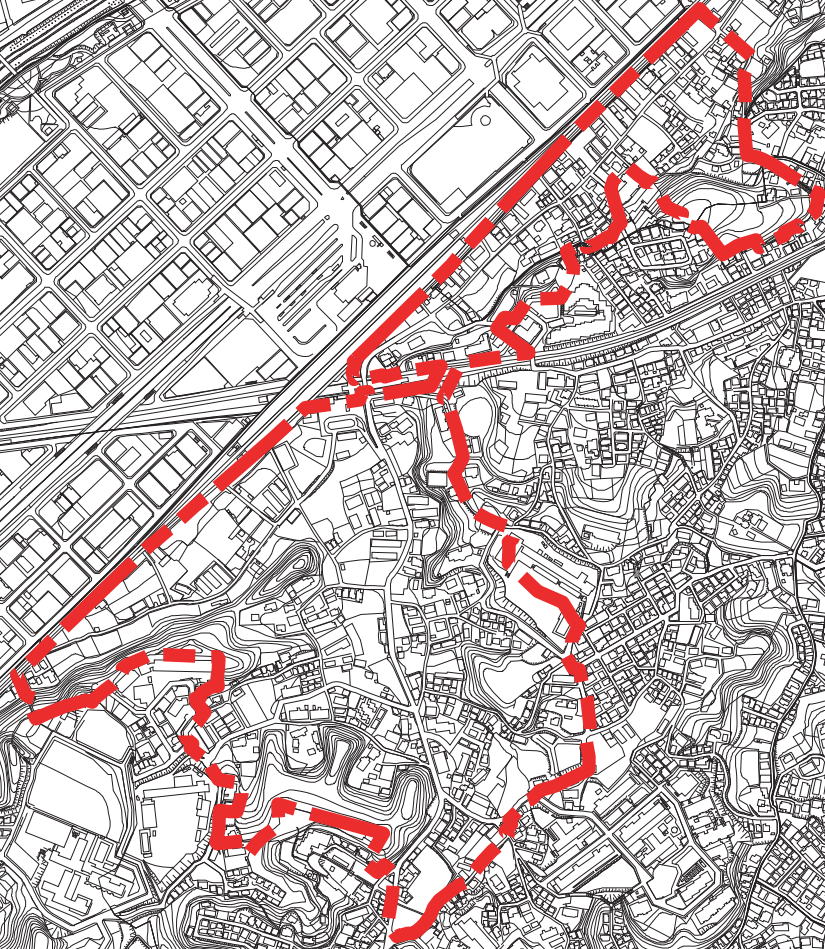
縮尺 1:10,000


2号再開発促進地区の区域	
--------------	---

旧

8

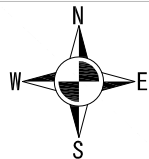
新横浜駅南部地区




地区名	8 新横浜駅南部地区	面積
		約37.1ha
縮尺 1:10,000		
2号再開発促進地区の区域		



新



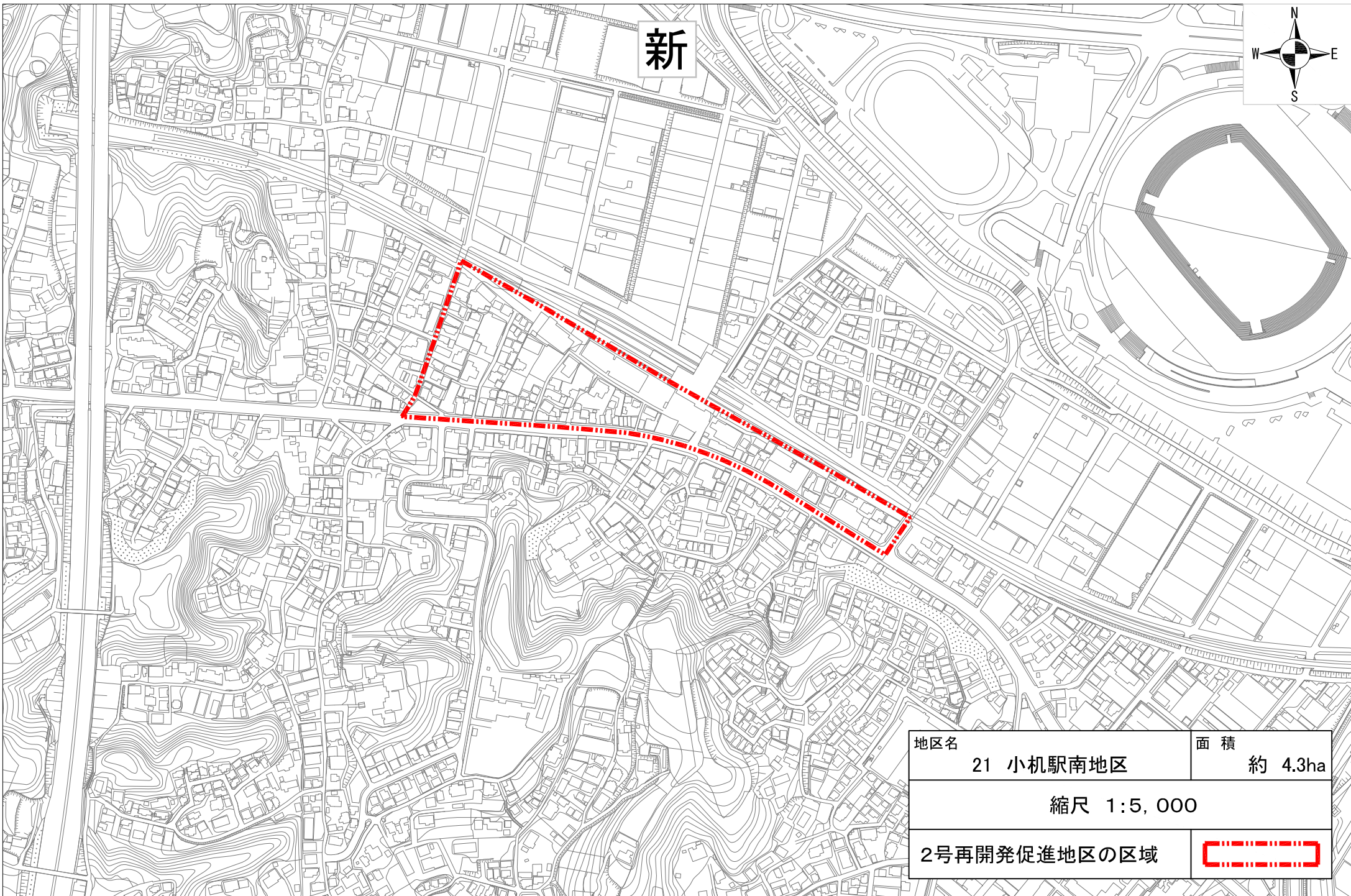
地区名	面積
20 新羽車両基地地区	約 6.7ha
縮尺 1:5,000	
2号再開発促進地区の区域	

9 新羽車両基地地区

旧




地区名	9 新羽車両基地地区	面積	約6.7ha
縮尺 1:5,000			
2号再開発促進地区の区域			



新



地区名	21 小机駅南地区	面積	約 4.3ha
縮尺 1:5,000			
2号再開発促進地区の区域			

旧

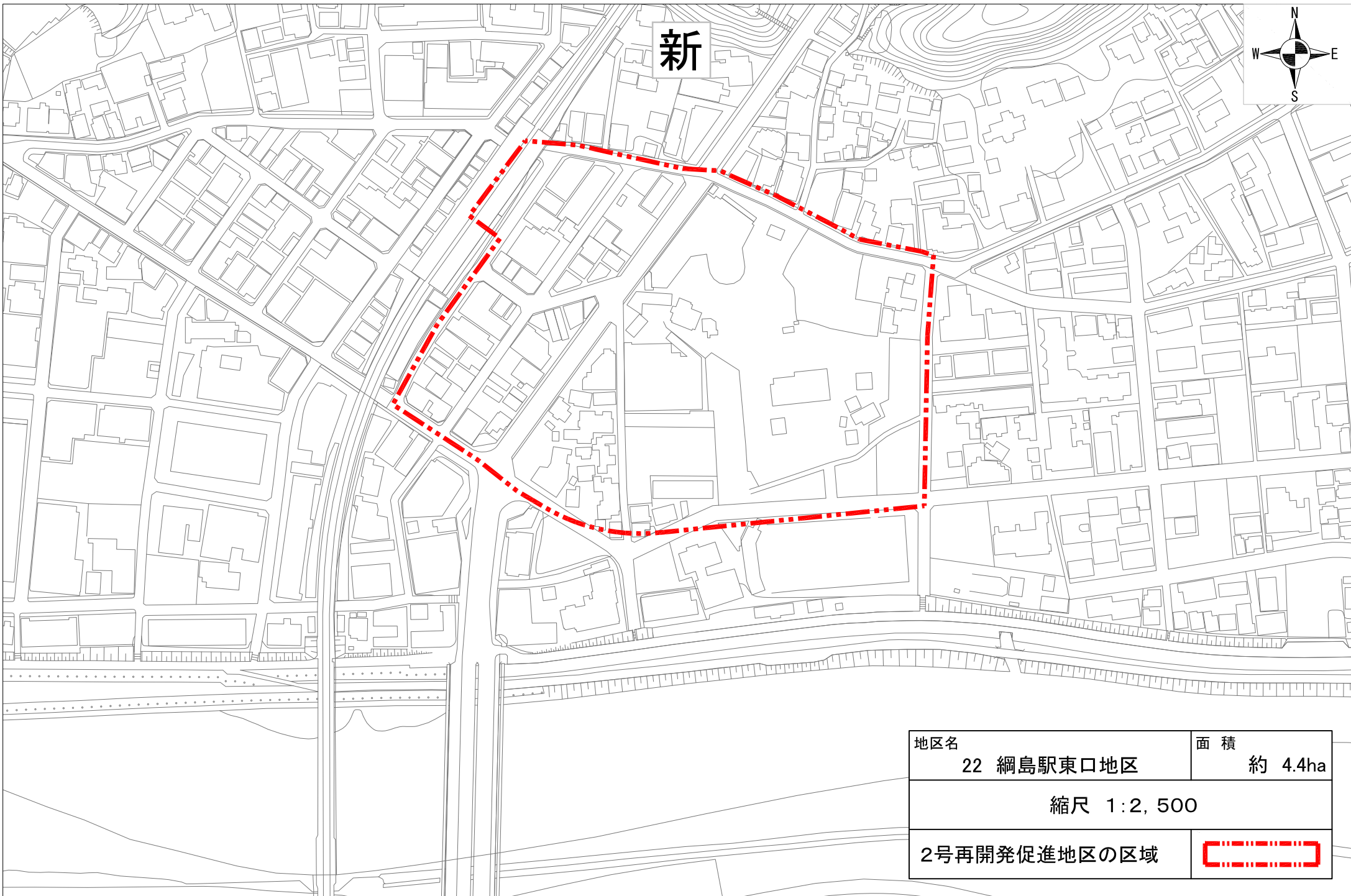
10

小机駅南地区





地区名	10 小机駅南地区	面積
		約4.3ha
縮尺 1:5,000		
2号再開発促進地区の区域		





新

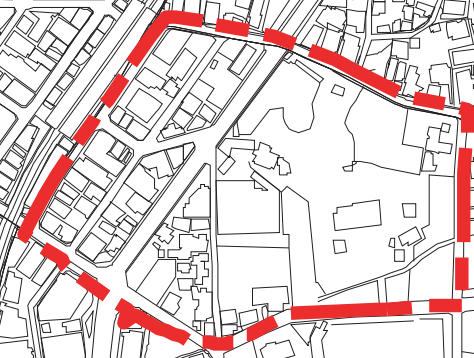



地区名	22 網島駅東口地区	面積	約 4.4ha
縮尺 1:2,500			
2号再開発促進地区の区域			

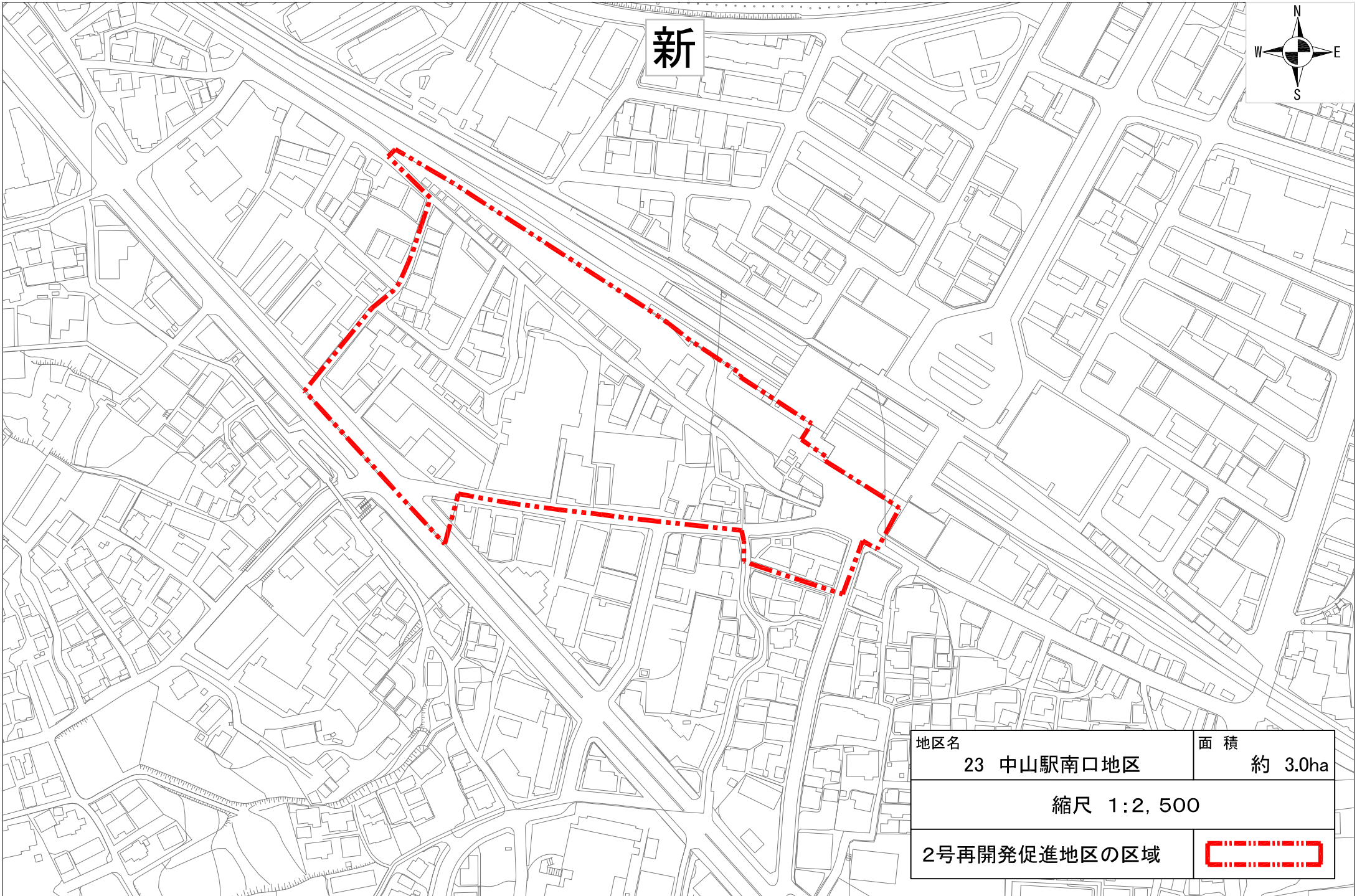
19

網島駅東口地区

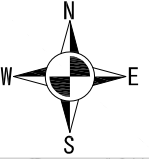
旧




地区名	面積
19 網島駅東口地区	約4.5ha
縮尺 1:5,000	
2号再開発促進地区の区域	



新



地区名	23 中山駅南口地区	面積	約 3.0ha
縮尺 1:2,500			
2号再開発促進地区の区域			

旧

22

中山駅南口地区



地区名	22 中山駅南口地区	面積	約3.0ha
縮尺 1:5,000			
2号再開発促進地区の区域			