

新

旧

12 市場西中町地区

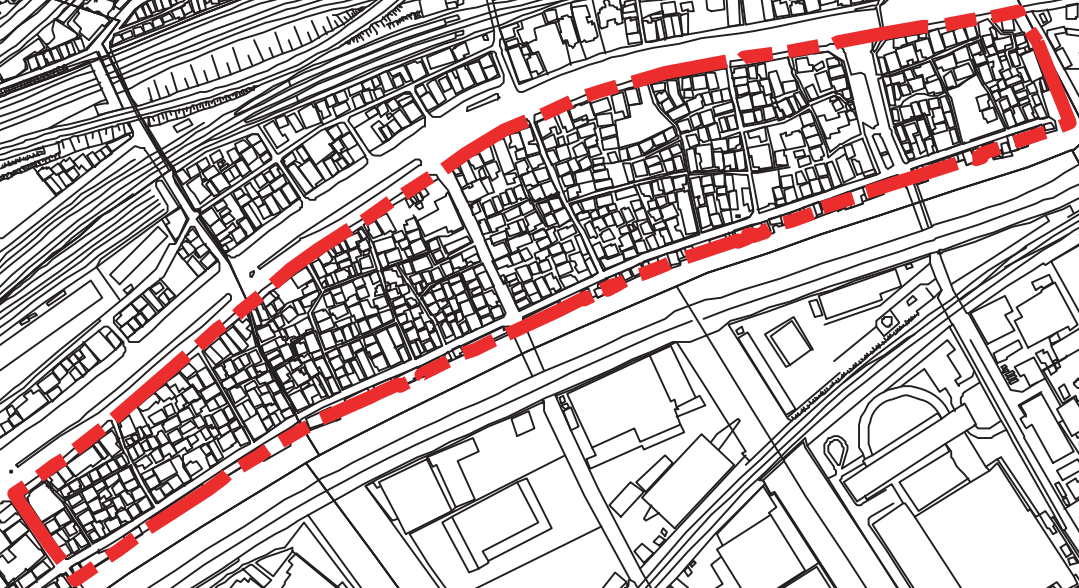


地区名	面積
12 市場西中町地区	約6.1ha
縮尺 1:5,000	
重点地区の区域	

新

旧

13 子安通・浦島町地区

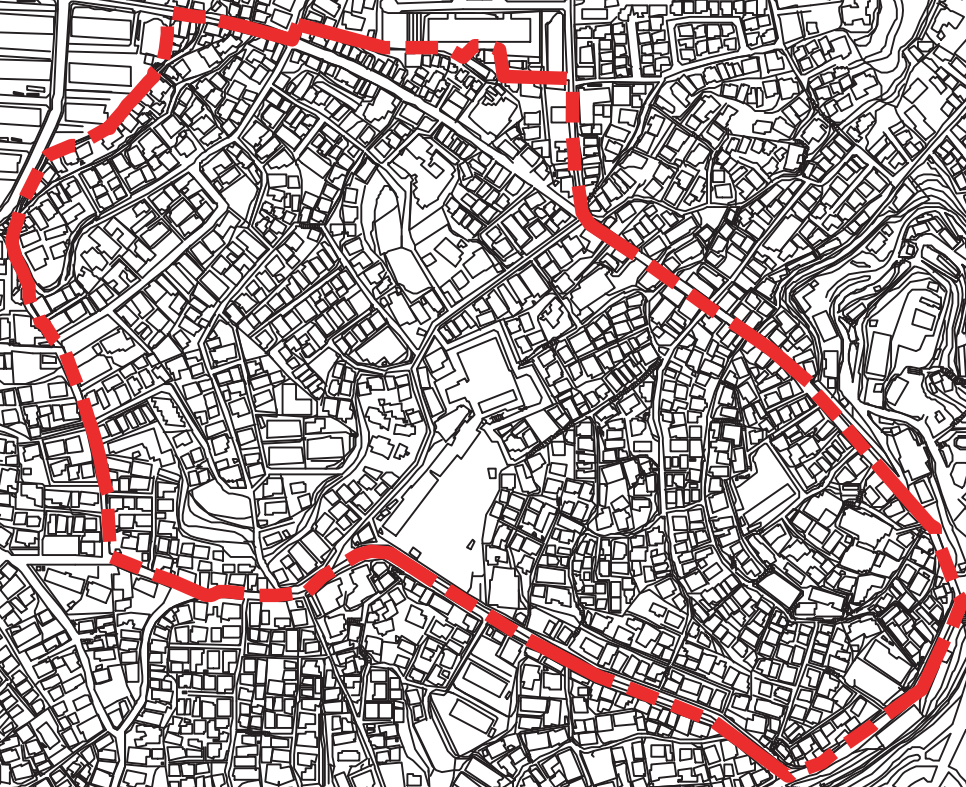



地区名	面積
13 子安通・浦島町地区	約7.4ha
縮尺 1:5,000	
重点地区の区域	

新

旧

14 西戸部町地区




地区名	面積
14 西戸部町地区	約18.2ha
縮尺 1:5,000	
重点地区の区域	

新

旧

15 東久保町地区




地区名	面積
15 東久保町地区	約20.4ha
縮尺 1:5,000	
重点地区の区域	

新

旧

16 唐沢・平楽・八幡町地区

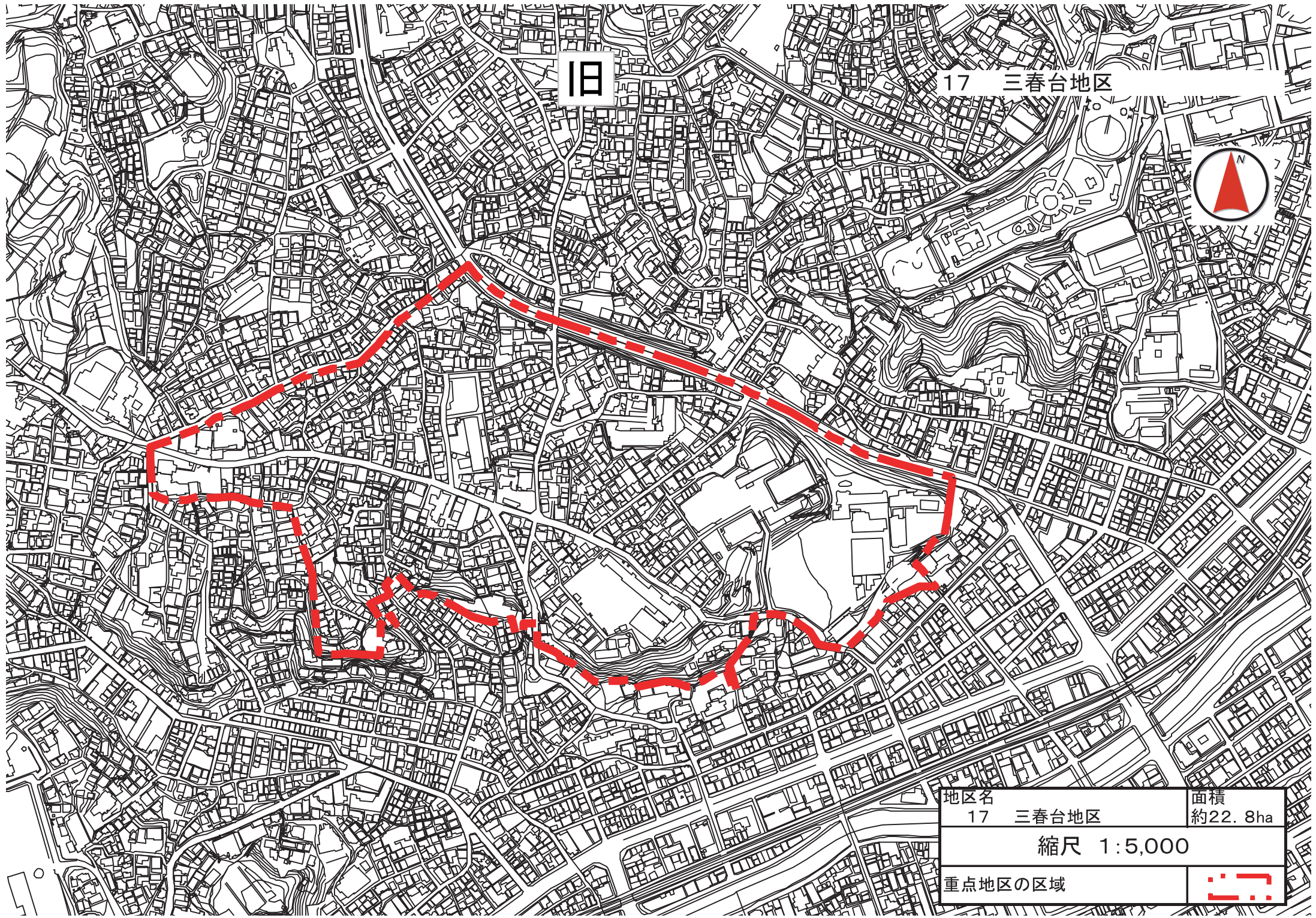



地区名	面積
16 唐沢・平楽・八幡町地区	約40.2ha
縮尺 1:5,000	
重点地区の区域	

新

旧

17 三春台地区




地区名	面積
17 三春台地区	約22.8ha
縮尺 1:5,000	
重点地区の区域	

新

旧

18 本郷町3丁目地区



地区名	18 本郷町3丁目地区	面積	約17.4ha
縮尺 1:5,000			
重点地区の区域			

新

旧

19 滝頭・磯子地区



地区名	面積
19 滝頭・磯子地区	約39.1ha
縮尺 1:5,000	
重点地区の区域	