




統計で知る **みなみ**



南区マスコットキャラクター
みなっち

南 区 統 計 概 要

平 成 24 年 度

統計で知る **みなみ**

目次

- はじめに 1
- 南区の指標 2
- 位置・地勢 3
- 略年表 4

人口・世帯

- 人口・世帯 6
- 年齢別人口 7
- 昼夜間人口比率・人口動態 8
- 町丁別世帯と人口 9
- 戸籍・住民登録 10

住宅・土地

. . . . 11

産業・経済

- 事業所 12
- 工業 13
- 商業 14

生活・環境

- 公園 15
- 教育 15
- ごみ 16
- 鉄道 16
- 自動車 17
- 警察 17
- 消防 18

社会福祉


- 国民健康保険 19
- 国民年金 19
- 生活保護 19
- 福祉保健相談 19
- 要介護認定 20
- 身体障害者 21
- 児童福祉 22

保健・衛生

- 子ども・家庭に関する相談 24
- 動物の保護管理 26
- 環境衛生 28
- 衛生統計 29

選挙

. . . . 30



はじめに

区民の皆様には、日ごろから市政及び区政の推進に御理解、御協力を賜り厚くお礼申し上げます。

南区は、横浜市のほぼ中央部に位置し、面積は市内で2番目に小さく、区の中心部を流れる大岡川とそれをはさむように連なる七つの丘から形成されています。

統計データからみた南区の特徴としては、人口密度及び平均年齢が横浜市18区の中で最も高く、75歳以上の人口割合も、旭区について市内で2番目に高くなっています。

人口密度が高く、住宅が密集し、高い高齢化率という特徴から、防災・防犯施策や福祉施策など、取り組むべき課題はたくさんありますが、人にやさしく親しみやすい街の雰囲気や人情に厚く世話好きな下町の伝統を生かし、安全・安心で暮らしやすいまちづくりを区民の皆さまと協働して創りあげてまいりますので、よろしくお願い申し上げます。

この小冊子「統計で知るみなみ」は、各種統計によって得られた資料により南区の概要を紹介したものです。これからの南区を考える際の資料として、広く御活用いただければ幸いです。

平成24年12月

南区長 山口 隆史

- 1 本書は、主に「横浜市統計書」を基に作成しました。表及びグラフに資料等の記載のないものは、これによります。
- 2 本書は数値の単位未満は四捨五入を原則としていますので、必ずしも総数に一致しない場合があります。
- 3 人口について、各年各月の1日現在の値は国勢調査を基礎とした推計人口で、各年各月の月末現在の値は住民基本台帳と外国人登録を集計したものです。
- 4 本書に掲載した統計資料について、さらに詳細な数値・内容が必要な場合は、各表の資料作成機関または南区役所統計選挙係にお問い合わせください。

南区の指標

項 目	横 浜 市	南 区	18区中 順位	基 準 日 等
面 積	434.98km ²	12.63km ²	17	平成24年10月1日
人 口	3,697,006人	195,114人	11	平成24年10月1日
世 帯 数	1,606,472世帯	93,300世帯	7	平成24年10月1日
一 世 帯 あ た り 人 員	2.30人	2.09人	15	平成24年10月1日
人 口 密 度	8,499人/km ²	15,448人/km ²	1	平成24年10月1日
平 均 年 齢	43.9歳	46.2歳	1	平成24年9月30日
老 年 人 口 割 合 (注1)	20.8%	23.7%	4	平成24年9月30日
75 歳 以 上 人 口 割 合	9.5%	11.5%	2	平成24年9月30日
昼 夜 間 人 口 比 率 (注2)	91.5%	78.7%	14	平成22年国勢調査
都 市 公 園 面 積	1767.4ha	40.9ha	15	平成23年度末
都 市 計 画 区 域	435.8km ²	12.7km ²	17	平成23年度末
販 売 農 家 数 (注4)	2,430戸	3戸	16	2010年農林業センサス
事 業 所 数	109,637事業所	6,000事業所	7	平成18年事業所・企業統計
製 造 品 出 荷 額 等	4,235,552百万円	22,297百万円	15	平成22年工業統計
年 間 商 品 販 売 額 (卸 売 業)	612,991,646万円	9,301,168万円	14	平成19年商業統計
年 間 商 品 販 売 額 (小 売 業)	375,119,800万円	10,839,494万円	15	平成19年商業統計
火 災 発 生 件 数	1,024件	69件	5	平成23年
交 通 事 故 発 生 件 数	14,344件	645件	13	平成23年
生 活 保 護 率 (注5)	18.5‰	37.4‰	2	平成23年度末

(注1)老年人口割合＝65歳以上人口÷総人口×100

(注2)昼夜間人口比率＝昼間人口÷夜間人口×100

(注3)横浜市都市公園面積は県立公園を含んだ値です。

(注4)ここでの農家は経営耕地面積が10アール以上または年間の農作物総販売額が15万円以上の農家を表します。


(注5)生活保護率‰は人口千人に対する割合

位置・地勢

東端 唐沢
 西端 六ツ川四丁目
 南端 大岡四丁目
 北端 伏見町
 最高地 永田山王台 海拔91.0m

平成24年4月1日現在

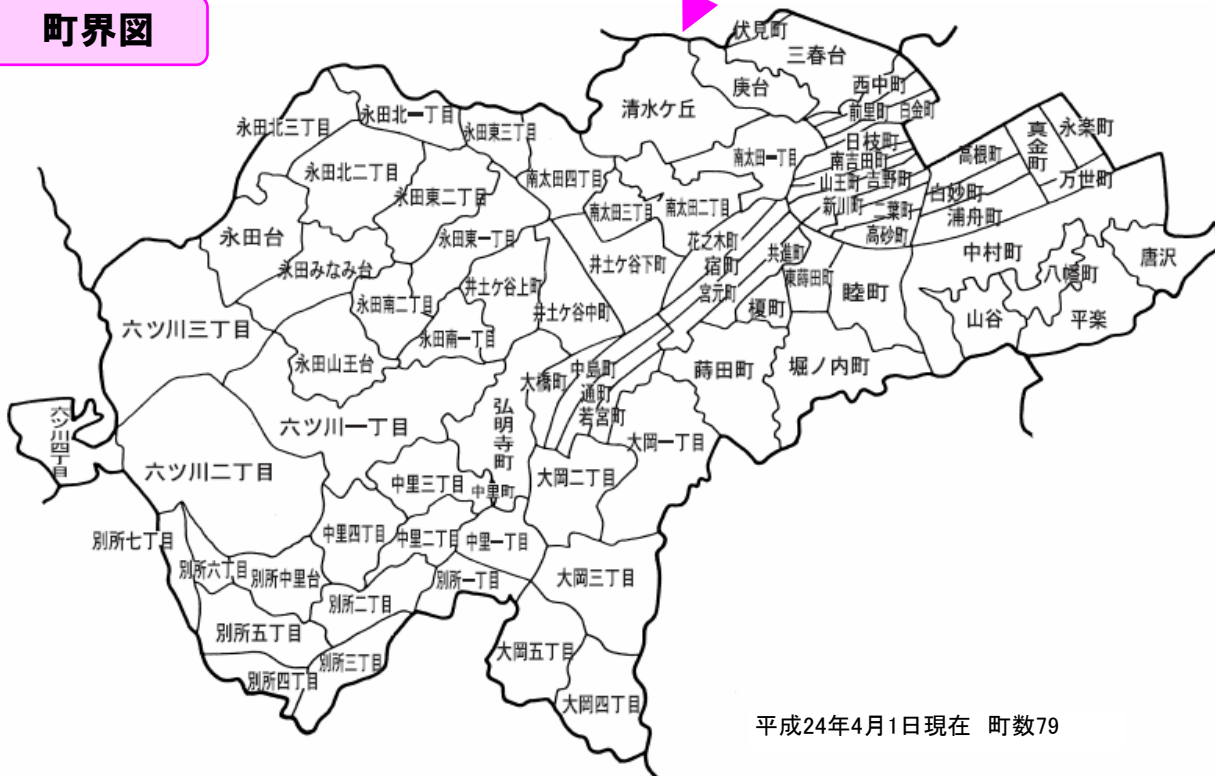
南区は市のほぼ中央に位置し、面積は12.63km²で、市内18区中2番目に小さい区です。
 東は中区、西は戸塚区、南は磯子区・港南区、北は西区・保土ヶ谷区に隣接しています。



市域図



町界図



平成24年4月1日現在 町数79

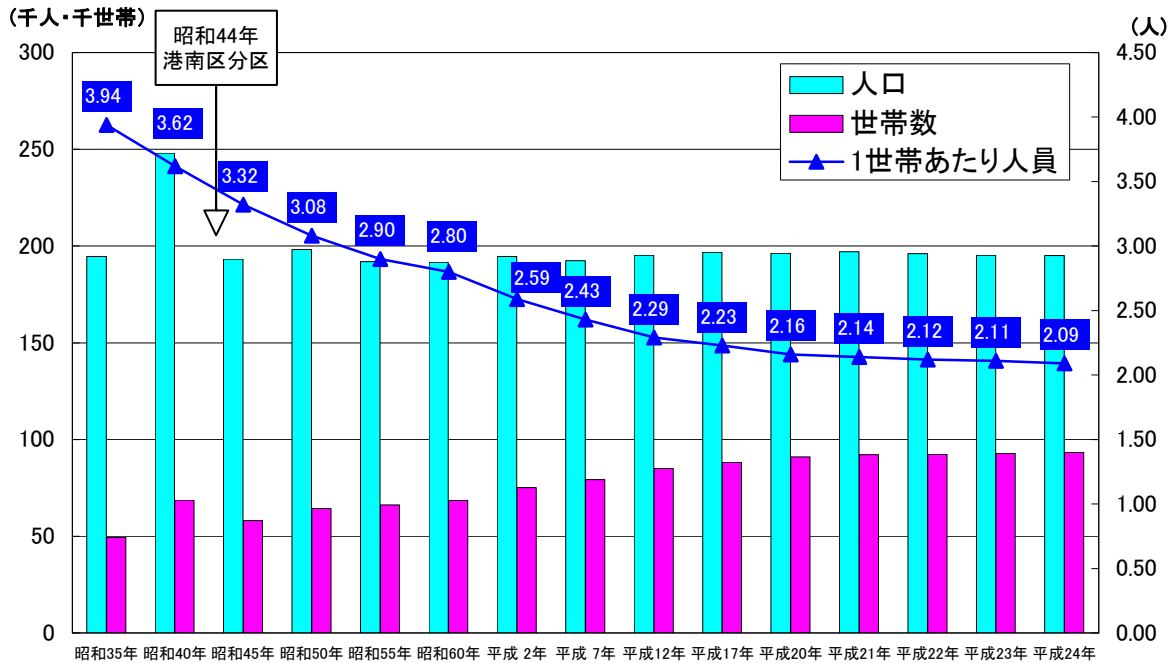
略年表

西暦	年号	月	できごと
1943	昭和18	12	中区から分区 面積33.92km ² 、人口145,333人、 庁舎は南太田町(現在の男女共同参画センター横浜南)
1945	昭和20	5	横浜大空襲、南区の40%が被災 (死者・行方不明1,315人、全焼家屋19,085戸)
1948	昭和23	3	自治体消防として南消防署発足
1950	昭和25	12	南区役所港南出張所開設 (大久保、上大岡、上永谷、下永谷、最戸、笹下、日野、野庭の八か町を管轄)
1956	昭和31	4	市電、保土ヶ谷橋～通町1丁目間開通(昭和47年3月市電廃止)
		12	宮元町、宿町、花之木町全域及び中村町、山谷、平楽の一部区域が接收解除
1958	昭和33	3	南区役所新庁舎落成
1959	昭和34	4	蒔田公園開園
1961	昭和36	6	集中豪雨により、大岡川氾濫(床上・床下浸水6,755戸)
1965	昭和40	5	横浜市愛児センター完成(平成12年1月市大医学部附属市民総合医療センターに統合)
1966	昭和41	6	台風4号により、大岡川氾濫(床上・床下浸水4,958戸)
1969	昭和44	10	港南区を分区
1970	昭和45	6	台風2号等により、大岡川氾濫(床上・床下浸水544戸)
		8	南区青少年図書館開館(平成14年4月閉館)
1972	昭和47	12	市営地下鉄1号線開通(伊勢佐木長者町～上大岡)。 南区内に阪東橋、吉野町、蒔田、弘明寺の各駅設置
1973	昭和48	11	集中豪雨により大岡川氾濫(床上・床下浸水33戸)
1974	昭和49	3	南区新総合庁舎改修工事完成、南消防署・南公会堂が移転
		7	台風8号により、大岡川氾濫(床上・床下浸水44戸)
1976	昭和51	7	第1回南まつり開催
1978	昭和53	9	横浜市婦人会館開館(西区紅葉坂から移転)
		9	吉田川を埋立て、大通り公園開園
1979	昭和54	3	南センター開館
		6	横浜市こども植物園開園
		7	南区休日急患診療所開設
1981	昭和56	3	横浜横須賀道路(高速)開通
1982	昭和57	6	六ツ川スポーツ会館開館
1983	昭和58	2	寿警察署が南警察署に名称変更し、大岡二丁目に移転
		3	清水ヶ丘公園、一部開園
1985	昭和60	3	大岡川プロムナード完成
1987	昭和62	5	南福祉ホームむつみ・横浜青年館開館
		8	南部第2シルバー人材センター開館(平成2年4月シルバー人材センター南事務所に変更)
		10	万世ポンプ場完成
1988	昭和63	6	区のシンボルマーク制定
1989	平成元	3	吉野町ポンプ場完成
		7	吉野町市民プラザ開館
		11	京浜急行弘明寺駅～上大岡駅間の立体交差の完成
1990	平成2	3	清水ヶ丘公園プールオープン
		3	首都高速神奈川3号狩場線開通
1991	平成3	3	第1回南区桜まつり開催
		4	六ツ川台コミュニティハウス開設
1992	平成4	7	清水ヶ丘公園体育館開館
		12	南図書館開館
1993	平成5	1	複合施設、大岡健康プラザ開館 (南スポーツセンター、大岡地区センター、大岡地域ケアプラザ)
1994	平成6	9	永田地区センター開館
1996	平成8	10	清水ヶ丘地域ケアプラザ・中部療育センター開館

西暦	年号	月	できごと
1997	平成9	4	永田台コミュニティハウス開設
		10	南区子ども・家庭支援センター開設
1999	平成11	11	永田地域ケアプラザ開館
2000	平成12	1	横浜市立大学医学部附属市民総合医療センターオープン
		2	六ツ川地域ケアプラザ開館
2001	平成13	1	区の花「さくら」の制定
		4	蒔田公園再整備完成
		4	南区ホームページ開設
2002	平成14	1	南区福祉保健センタースタート
		4	睦コミュニティハウス開設
2003	平成15	6	戸籍課証明窓口(愛称:みなみん)開設
		12	南区制60周年記念式典開催
2004	平成16	4	南区マスコットキャラクター「みなっち」誕生
		4	都市計画マスタープラン・南区プラン策定
		7	浦舟複合福祉施設の一部(浦舟地域ケアプラザ、横浜市浦舟ホーム、横浜市天神ホーム、横浜市浦舟園、南区社会福祉協議会、南区福祉保健活動拠点)オープン
		9	南区子育ての場「さくらザウルス」開設
		10	税務証明統合窓口「ぜいまだ・みなみ」開設
2005	平成17	3	中村地区センター開設
		3	南区地域福祉保健計画策定
		4	フリースペースみなみ開設
		5	みなみ市民活動センター開設
		5	浦舟コミュニティハウス開設
2006	平成18	3	六ツ川一丁目コミュニティハウス開設
		10	南区精神障害者生活支援拠点開設
		10	中村地域ケアプラザ開設
		12	睦地域ケアプラザ開設
2007	平成19	6	中央児童相談所開設
2008	平成20	3	南区地域子育て支援拠点「はぐはぐの樹」オープン
		5	蒔田コミュニティハウス開設
2009	平成21	4	市営地下鉄1号線蒔田駅エレベーター(ホームから改札階)の供用開始
2010	平成22	3	第2期南区地域福祉保健計画策定
		10	「みなみ市民活動センター」が国際交流ラウンジの機能を強化した「みなみ市民活動・多文化共生ラウンジ」としてリニューアル
2012	平成24	3	市営地下鉄1号線蒔田駅エスカレーター及びエレベーター(改札階から地上)の供用開始
		3	別所コミュニティハウス開設
		4	大岡公園開園
		9	戸籍課証明窓口(愛称:みなみん)区庁舎内へ移転

人口・世帯

人口・世帯数の推移



資料: 横浜市人口ニュース
各年10月1日現在

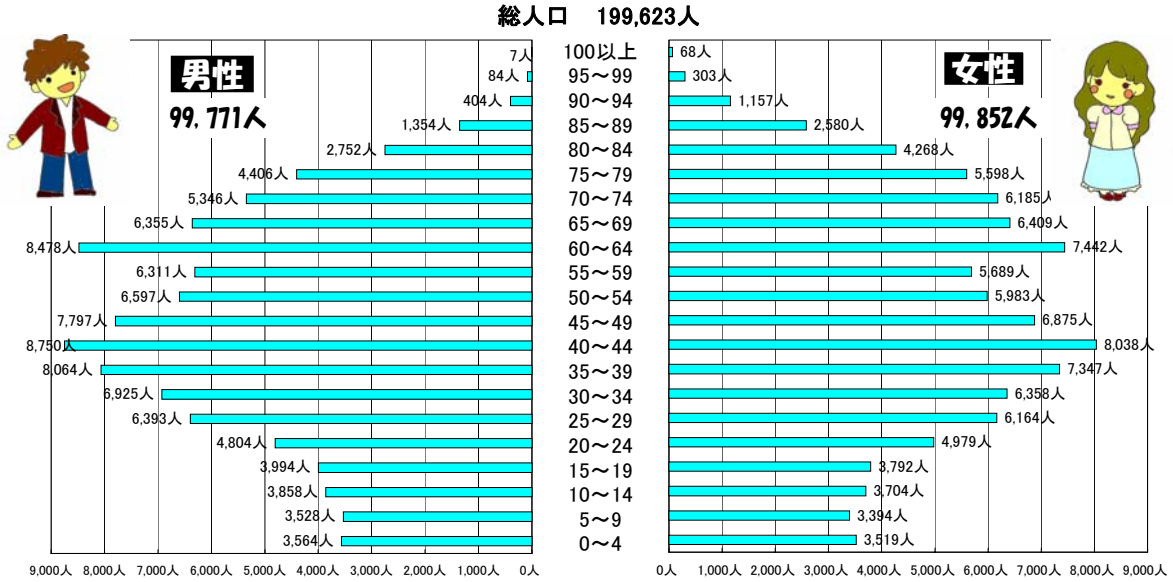
区別人口・世帯数及び人口密度

区分	世帯数	人口			人口密度 (人/km ²)
		総数	男	女	
横浜市	1,606,472	3,697,006	1,848,065	1,848,941	8,499
鶴見区	126,789	276,027	143,140	132,887	8,525
神奈川区	114,722	233,389	118,792	114,597	9,894
西区	50,462	96,919	49,340	47,579	13,885
中区	76,673	147,246	77,503	69,743	7,141
南区	93,300	195,114	97,066	98,048	15,448
港南区	90,272	218,827	108,093	110,734	11,018
保土ヶ谷区	90,732	205,223	102,408	102,815	9,410
旭区	102,101	249,774	122,239	127,535	7,620
磯子区	71,393	162,115	79,912	82,203	8,523
金沢区	87,347	206,694	101,784	104,910	6,737
港北区	157,400	334,040	169,803	164,237	10,648
緑区	72,419	178,309	88,435	89,874	7,015
青葉区	122,839	306,738	150,735	156,003	8,749
都筑区	77,973	206,997	103,980	103,017	7,425
戸塚区	110,876	273,850	135,744	138,106	7,671
栄区	50,965	124,191	60,891	63,300	6,695
泉区	60,064	155,499	76,275	79,224	6,600
瀬谷区	50,145	126,054	61,925	64,129	7,367

資料: 横浜市人口ニュース
平成24年10月1日現在

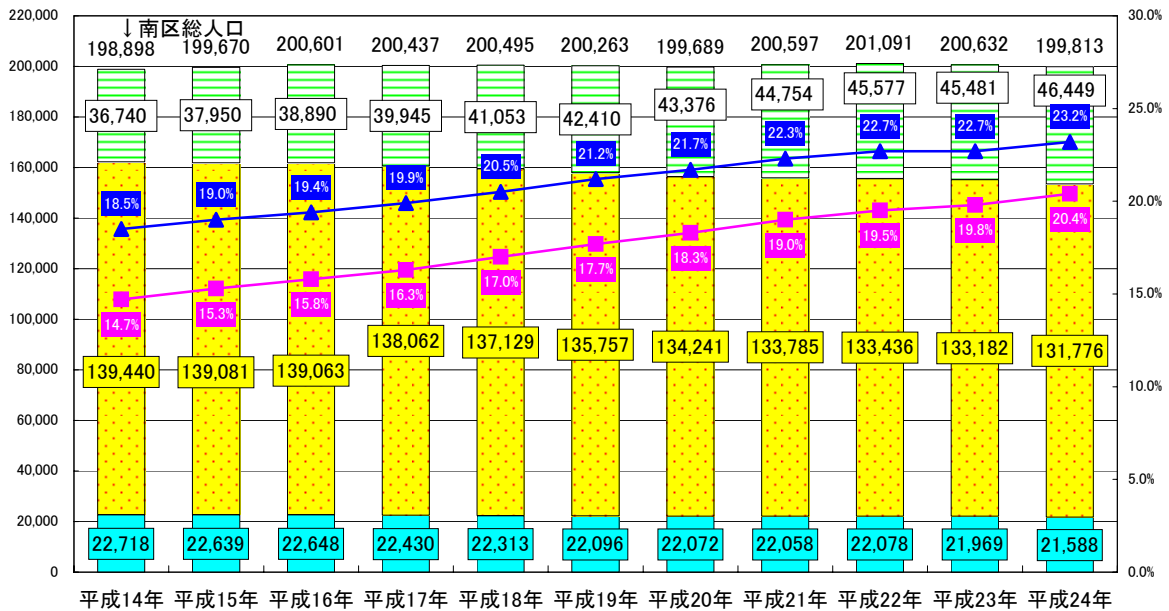
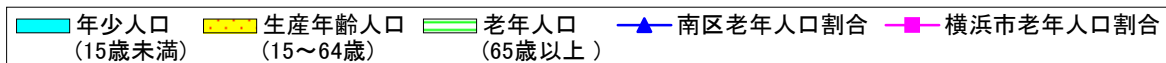
年齢別人口

年齢別人口ピラミッド




資料: 横浜市行政区・町丁、年齢、男女別人口 平成24年9月30日現在

年齢3区分構成と老年人口割合の推移



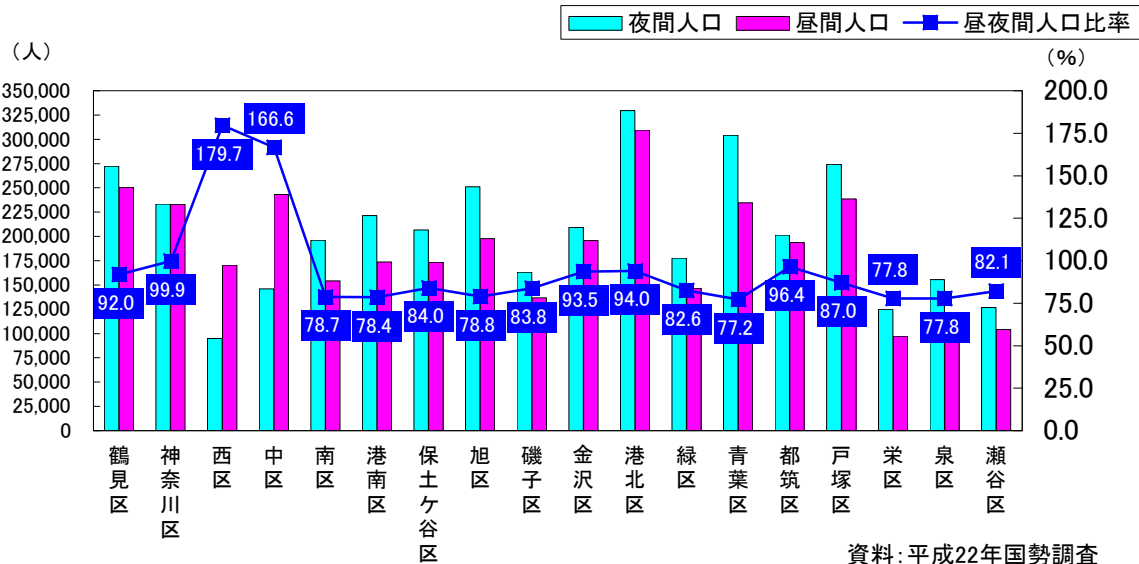
資料: 横浜市行政区・町丁、年齢、男女別人口 各年3月31日現在

南区では、65歳以上の老年人口割合が年々増加傾向にあります。平成24年と平成23年を比較すると、65歳未満の人口は、約1,800人減少しており、減少幅はここ10年で最大となっています。また、横浜市全体でも老年人口割合が増加傾向で、平成24年はいよいよ20%を上回りました。

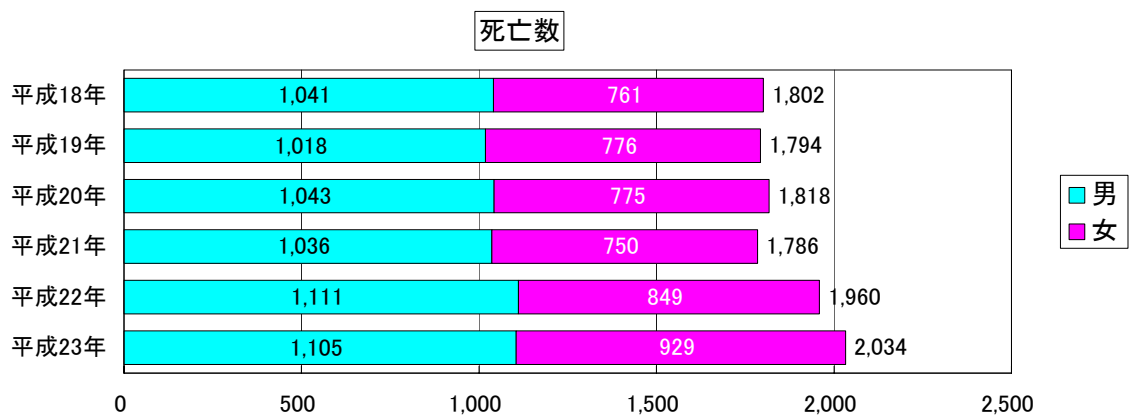
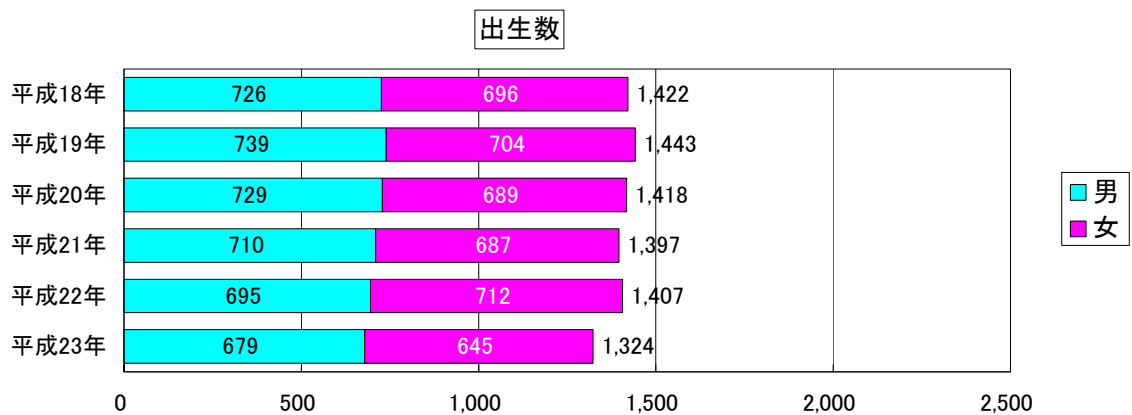


昼夜間人口比率・人口動態

区別昼夜間人口比率



南区出生数・死亡数の推移



資料: 健康福祉局福祉保健課

町丁別世帯と人口

町丁別データ



町名	世帯数	人口			面積 (km ²)	人口密度 (人/km ²)
		総数	男	女		
南区 合計	102,379	199,623	99,771	99,852	12.63	15,805
万世町	872	1,445	789	656	0.036	40,139
永楽町	1,211	1,903	983	920	0.057	33,386
真金町	1,919	2,974	1,570	1,404	0.084	35,405
高根町	1,660	2,831	1,412	1,419	0.079	35,835
白妙町	1,372	2,459	1,243	1,216	0.070	35,129
浦舟町	1,608	2,392	1,352	1,040	0.109	21,945
中村町	4,940	8,125	4,195	3,930	0.480	16,927
唐沢	969	1,923	942	981	0.136	14,140
平楽	1,418	3,029	1,502	1,527	0.215	14,088
八幡町	885	1,697	846	851	0.099	17,141
山谷	543	1,218	621	597	0.123	9,902
堀ノ内町	2,089	4,006	2,065	1,941	0.287	13,958
睦町	1,323	2,467	1,259	1,208	0.192	12,849
高砂町	1,020	1,401	723	678	0.056	25,018
二葉町	949	1,601	828	773	0.046	34,804
新川町	889	1,520	769	751	0.050	30,400
吉野町	1,420	2,385	1,147	1,238	0.057	41,842
山王町	606	1,012	520	492	0.043	23,535
南吉田町	988	1,755	880	875	0.031	56,613
日枝町	1,358	2,411	1,228	1,183	0.068	35,456
白金町	357	500	257	243	0.038	13,158
前里町	846	1,298	694	604	0.060	21,633
西中町	419	694	355	339	0.043	16,140
三春台	1,746	3,330	1,662	1,668	0.238	13,992
伏見町	138	239	121	118	0.015	15,933
庚台	1,155	2,268	1,126	1,142	0.145	15,641
清水ヶ丘	1,988	4,062	2,047	2,015	0.408	9,956
南太田一丁目	1,867	3,301	1,646	1,655	0.218	15,142
南太田二丁目	995	1,985	936	1,049	0.185	10,730
南太田三丁目	607	1,220	573	647	0.093	13,118
南太田四丁目	1,133	1,986	1,010	976	0.158	12,570
花之木町	508	837	420	417	0.086	9,733
宿町	1,042	1,794	882	912	0.076	23,605
宮元町	1,174	2,029	1,010	1,019	0.089	22,798
共進町	820	1,577	770	807	0.062	25,435
東蒔田町	916	1,664	809	855	0.088	18,909
榎町	823	1,548	734	814	0.059	26,237
蒔田町	2,014	4,149	2,042	2,107	0.296	14,017
若宮町	607	1,202	556	646	0.050	24,040

町名	世帯数	人口			面積 (km ²)	人口密度 (人/km ²)
		総数	男	女		
通町	888	1,632	789	843	0.071	22,986
中島町	895	1,647	767	880	0.085	19,376
大橋町	534	1,054	502	552	0.075	14,053
弘明寺町	1,904	3,698	1,784	1,914	0.263	14,061
井土ヶ谷下町	2,483	4,308	2,174	2,134	0.214	20,131
井土ヶ谷中町	2,222	4,338	2,112	2,226	0.169	25,669
井土ヶ谷上町	1,534	3,026	1,509	1,517	0.182	16,626
六ツ川一丁目	2,788	5,775	2,855	2,920	0.551	10,481
六ツ川二丁目	3,612	8,064	3,945	4,119	0.662	12,181
六ツ川三丁目	3,460	7,714	3,862	3,852	0.546	14,128
六ツ川四丁目	1,006	2,250	1,118	1,132	0.178	12,640
中里町	8	25	12	13	0.003	8,333
中里一丁目	1,255	2,514	1,272	1,242	0.136	18,485
中里二丁目	710	1,393	777	616	0.109	12,780
中里三丁目	1,052	2,213	1,104	1,109	0.168	13,173
中里四丁目	1,145	2,514	1,264	1,250	0.176	14,284
大岡一丁目	2,655	5,408	2,685	2,723	0.356	15,191
大岡二丁目	1,442	2,362	1,141	1,221	0.226	10,451
大岡三丁目	2,037	4,258	2,062	2,196	0.278	15,317
大岡四丁目	1,680	3,816	1,936	1,880	0.214	17,832
大岡五丁目	1,575	3,205	1,599	1,606	0.216	14,838
別所一丁目	600	1,168	576	592	0.097	12,041
別所二丁目	928	1,961	976	985	0.148	13,250
別所三丁目	1,156	2,606	1,317	1,289	0.149	17,490
別所四丁目	562	1,196	599	597	0.089	13,438
別所五丁目	925	2,158	1,075	1,083	0.189	11,418
別所六丁目	293	650	330	320	0.054	12,037
別所七丁目	195	466	232	234	0.074	6,297
別所中里台	865	2,114	1,038	1,076	0.148	14,284
永田東一丁目	1,492	3,017	1,470	1,547	0.219	13,776
永田東二丁目	1,424	3,079	1,530	1,549	0.226	13,624
永田東三丁目	761	1,647	794	853	0.104	15,837
永田南一丁目	1,008	1,939	981	958	0.109	17,789
永田南二丁目	762	1,668	864	804	0.136	12,265
永田山王台	1,600	3,650	1,829	1,821	0.215	16,977
永田北一丁目	970	1,925	939	986	0.160	12,031
永田北二丁目	1,913	4,457	2,242	2,215	0.290	15,369
永田北三丁目	1,176	2,738	1,312	1,426	0.164	16,695
永田台	1,176	3,074	1,527	1,547	0.240	12,808
永田みなみ台	2,493	4,658	2,346	2,312	0.215	21,665

資料: 横浜市行政区・町丁、年齢、男女別人口 平成24年9月30日

戸籍・住民登録

戸籍事務取扱件数

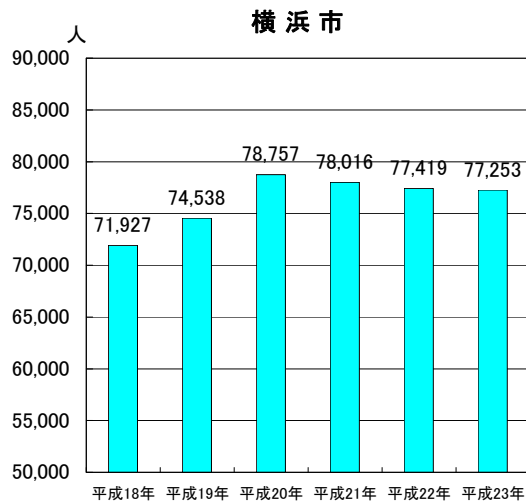
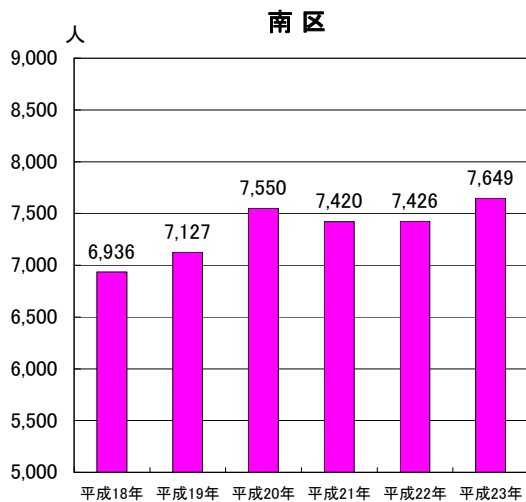
本籍数 (H24. 3. 31現在)	85,316世帯
本籍人口 (H24. 3. 31現在)	196,947人
届出件数	11,435件
出生	2,044件
死亡	3,196件
婚姻	2,533件
離婚	820件
転籍	1,247件
その他	1,595件

住民基本台帳事務取扱件数

住民登録世帯数 (H24. 3. 31現在)	98,672世帯
住民登録人口 (H24. 3. 31現在)	192,324人
届出件数	21,043件
転入	4,974件
転居	3,143件
転出	7,737件
海外移住	299件
世帯変更	733件
世帯主変更	1,041件

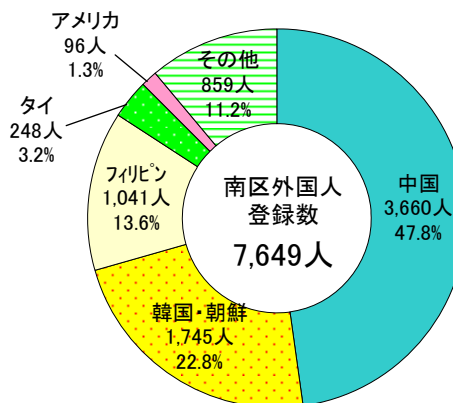
資料: 南区役所戸籍課

外国人登録数の推移



資料: 南区役所戸籍課
各年度末現在

南区登録外国人の国籍別割合



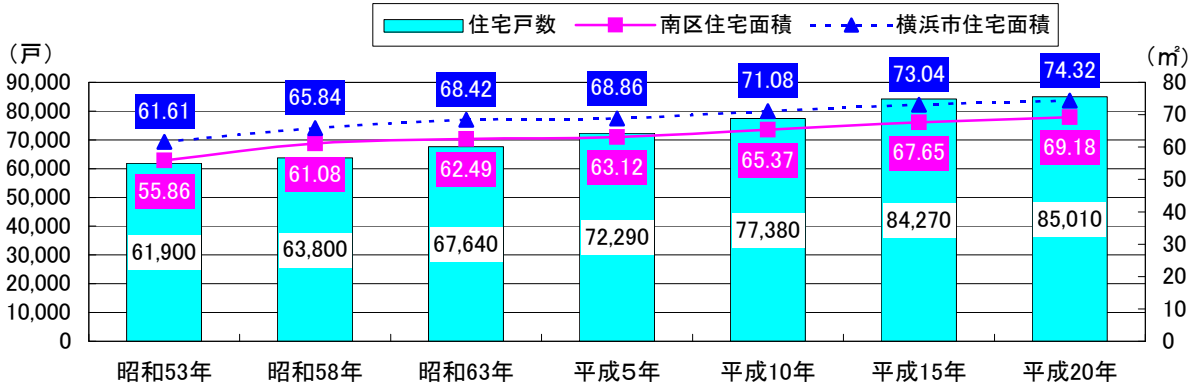
平成23年度の戸籍・住民登録の届出は合わせて32,478件ありました。区内の外国人登録者は、平成23年度末現在、中国籍の登録者が一番多くなっています。

資料: 南区役所戸籍課
平成24年3月31日現在



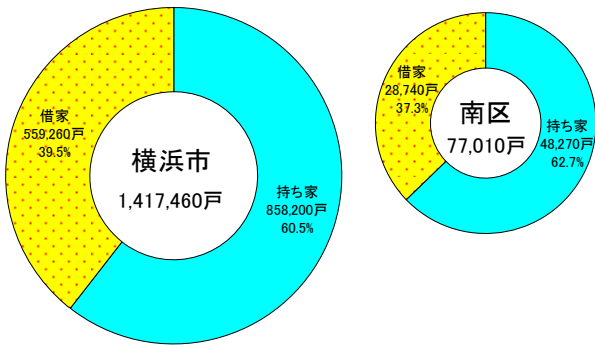
住宅・土地

南区住宅戸数及び住宅面積の推移

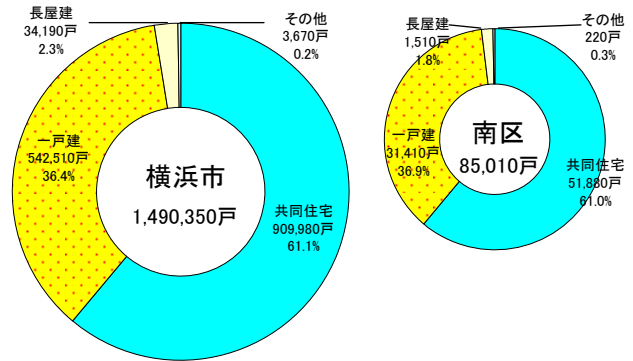


資料:各年住宅・土地調査

持ち家・借家



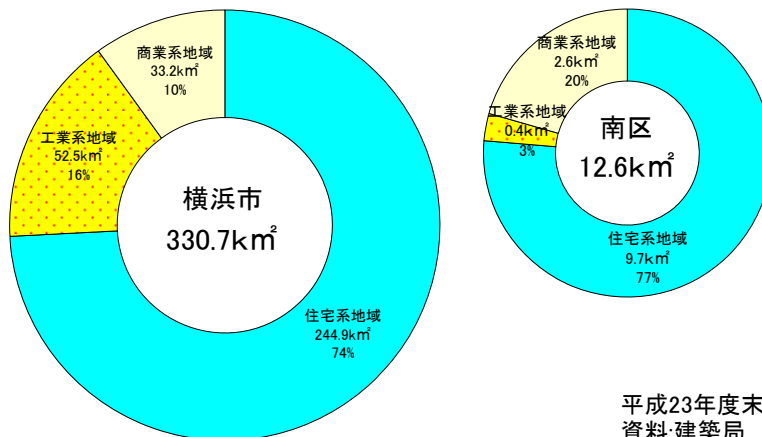
住宅の建て方



平成20年住宅土地統計調査

※数値は、表章単位未満の位で四捨五入しているため、総数と内訳の合計は必ずしも一致しません。

用途地域



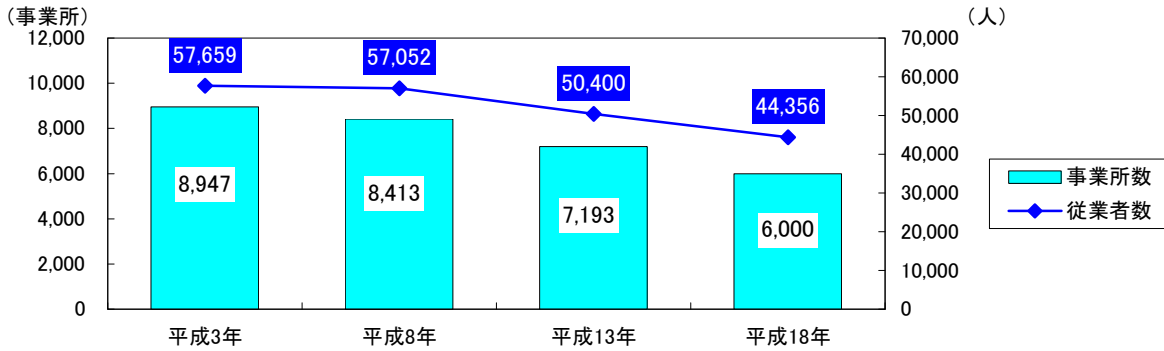
平成23年度末
資料:建築局 企画部 都市計画課

※数値は、表章単位未満の位で四捨五入しているため、総数と内訳の合計は必ずしも一致しません。

産業・経済

事業所

事業所数及び従業者数の推移



資料: 各年事業所・企業統計調査(平成3年は事業所統計調査)

産業分類別事業所数

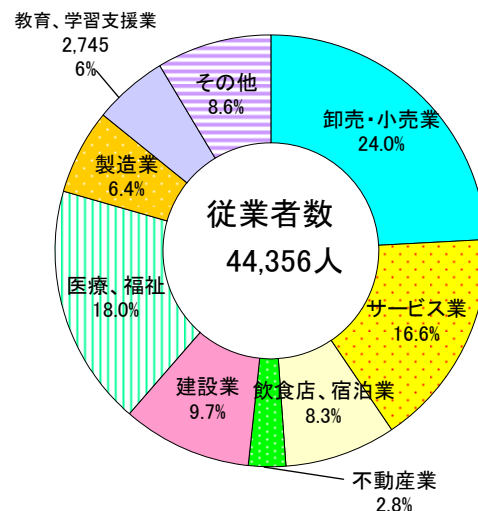
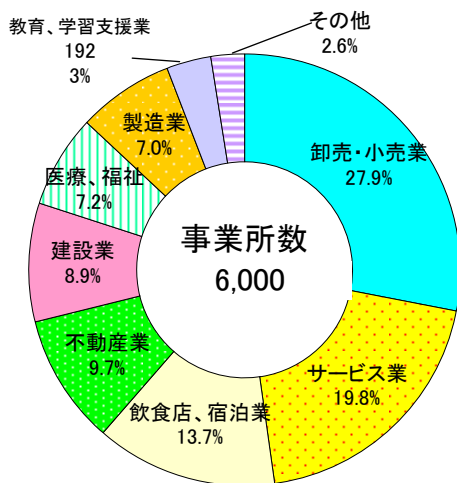
	南区	横浜市
総数	6,000	109,637
卸売・小売業	1,676	28,480
サービス業	1,185	21,871
飲食店、宿泊業	819	14,794
不動産業	579	8,697
建設業	534	9,396
医療、福祉	429	8,108
製造業	420	7,408
教育、学習支援業	203	4,666
その他	155	6,217

資料: 平成18年事業所・企業統計調査

平成18年の南区の事業所数は6,000事業所で、平成13年の7,193事業所と比較すると市内18区中1番の減少率(△16.6%)を示しています。また、従業者数も44,356人であり市内で最大の減少率(△12.0%)となっています。



南区の事業所数・従業者数の割合



資料: 平成18年事業所・企業統計調査

工業

区別事業所数、従業者数及び製造品出荷額等

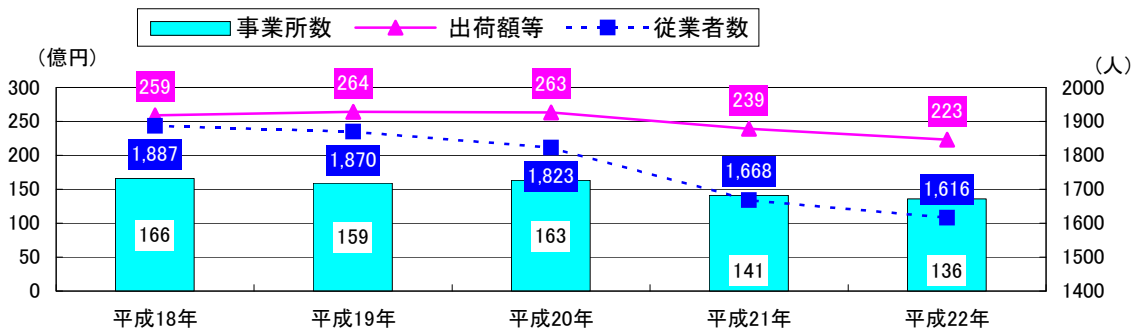
	事業所数	従業者数 (人)	製造品出荷額等 (百万円)	1事業所あたりの 従業者数(人)	1事業所あたりの 製造品出荷額等 (百万円)
鶴見区	383	14,412	699,268	37.6	1,826
神奈川区	106	4,751	251,720	44.8	2,375
西区	50	1,326	19,633	26.5	393
中区	55	1,471	65,961	26.7	1,199
南区	136	1,616	22,297	11.9	164
港南区	46	718	9,344	15.6	203
保土ヶ谷区	75	2,074	32,341	27.7	431
旭区	89	2,222	49,933	25.0	561
磯子区	79	5,381	1,332,782	68.1	16,871
金沢区	270	14,072	396,647	52.1	1,469
港北区	554	11,577	211,447	20.9	382
緑区	100	3,649	93,555	36.5	936
青葉区	48	1,187	19,139	24.7	399
都筑区	439	15,906	365,761	36.2	833
戸塚区	160	12,010	399,466	75.1	2,497
栄区	42	4,181	184,682	99.5	4,397
泉区	96	1,704	34,780	17.8	362
瀬谷区	69	1,909	46,795	27.7	678
横浜市	2,797	100,166	4,235,552	35.8	1,514

南区の工業事業所数は市内で6番目ですが、従業者数は、14番目と少なく、1事業所あたりの従業員数及び製造品出荷額等は、市内で最も少ない値となっています。区内の業種では、印刷業が事業所数、従業者数、製造品出荷額等ともにトップを占めています。



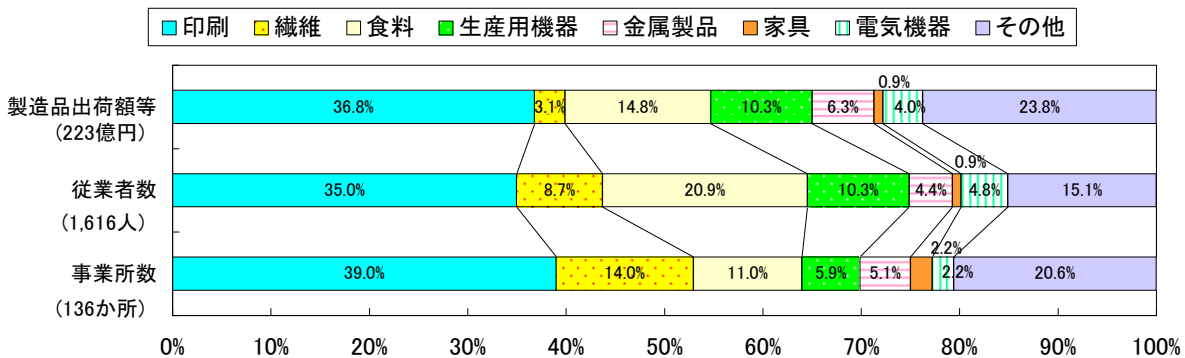
資料：平成22年工業統計調査

南区の工業の推移



資料：各年工業統計調査

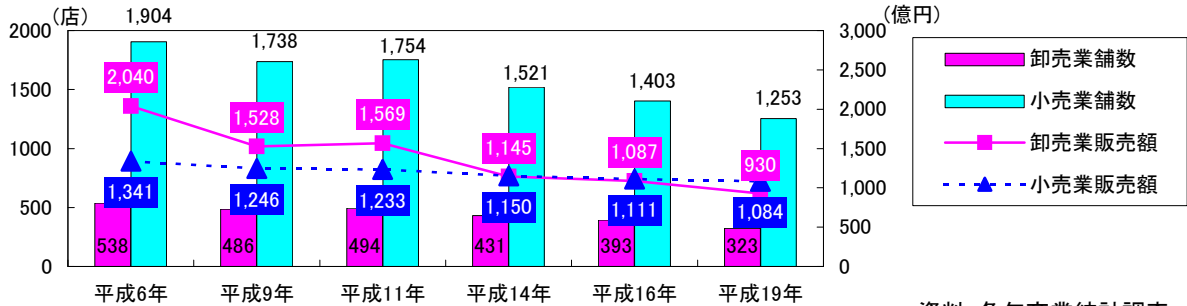
南区の業種別割合



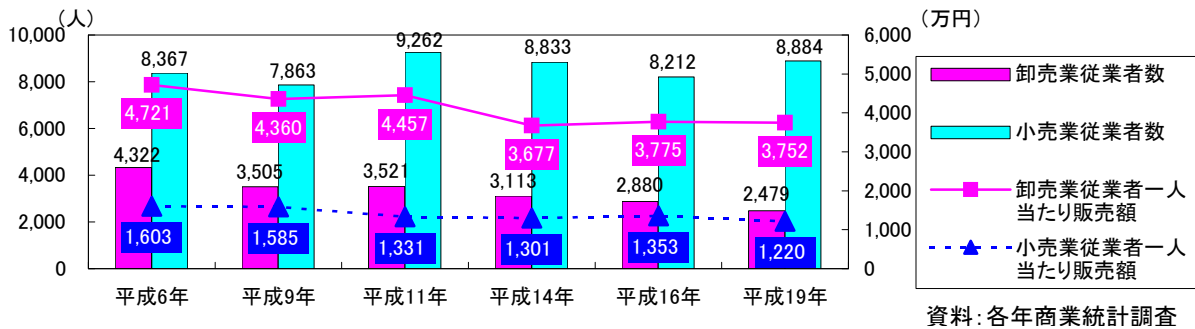
資料：平成22年工業統計調査

商業

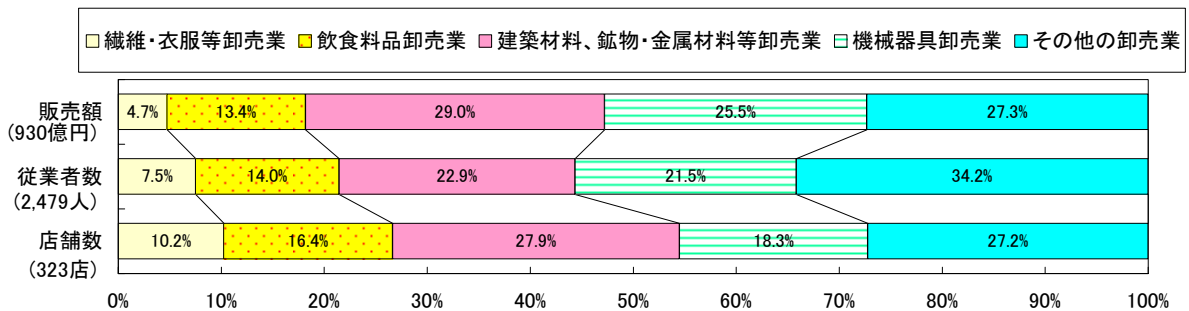
南区の卸売業・小売業の店舗数と年間商品販売額の推移



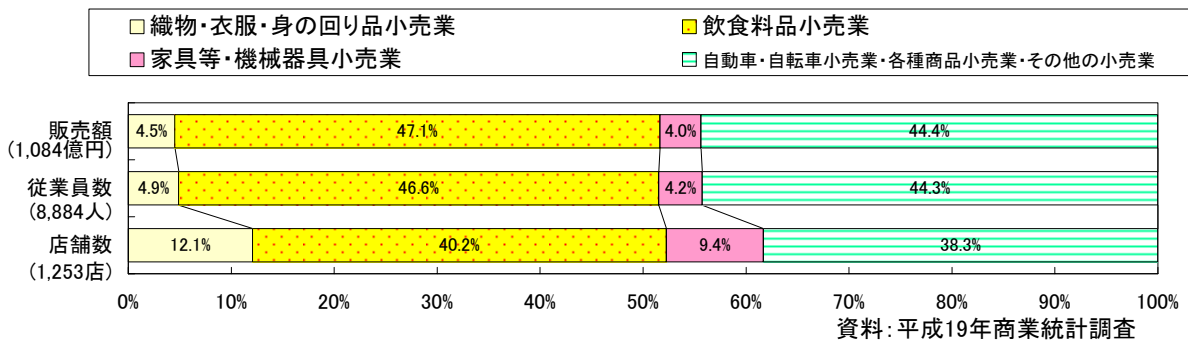
卸売業・小売業の従業者数と一人あたり年間商品販売額の推移



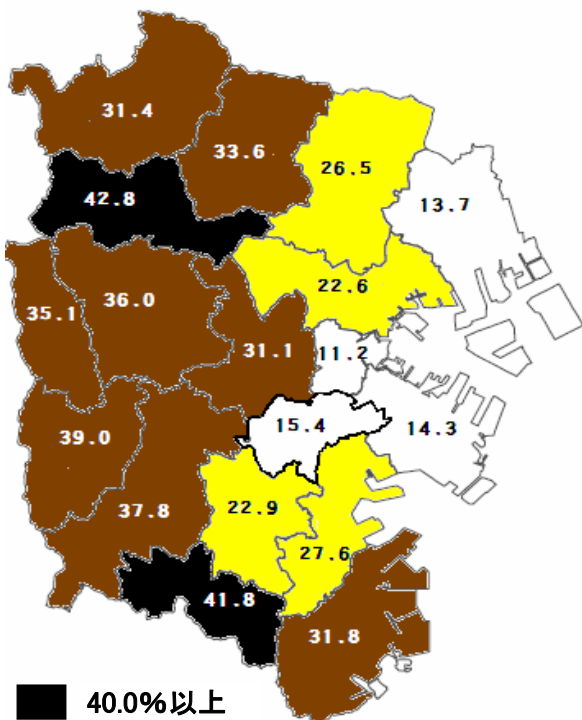
卸売業の内訳



小売業の内訳



区別緑被率



- 40.0%以上
- 30.0%~39.9%
- 20.0%~29.9%
- 10.0%~19.9%

緑被率=山林や公園の緑、畑、果樹園、草地などの割合
平成21年度

区別公園数及び面積等

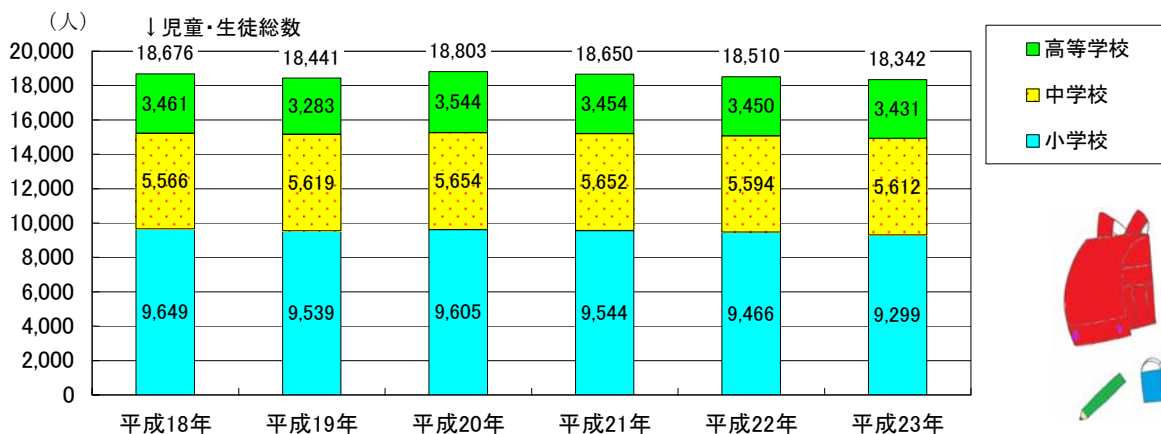
※面積は表章単位未満の位で四捨五入しているため、総計と各区の合計は必ずしも一致しません。

区名	公園数	面積(ha)	区域面積に占める割合 (%)	市民一人当たりの公園面積(m ²)
鶴見区	133	71.3	2.20	2.59
神奈川区	149	83.9	3.55	3.60
西区	49	27.3	3.91	2.83
中区	85	99.8	4.84	6.83
南区	130	40.9	3.24	2.10
港南区	177	79.5	4.00	3.62
保土ヶ谷区	160	94.9	4.35	4.63
旭区	196	171.8	5.24	6.88
磯子区	115	42.8	2.25	2.64
金沢区	203	293.1	9.55	14.18
港北区	164	126.0	4.02	3.79
緑区	150	119.1	4.68	6.70
青葉区	230	101.2	2.89	3.31
都筑区	138	160.1	5.74	7.80
戸塚区	213	124.1	3.48	4.54
栄区	127	60.6	3.26	4.88
泉区	97	35.2	1.49	2.26
瀬谷区	96	36.2	2.11	2.87
横浜市	2,612	1,767	4.06	4.79

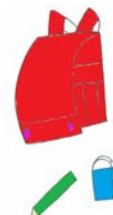
※この数値は県立公園を含めたものです。

資料:環境創造局公園緑地管理課 平成24年3月現在

南区の児童及び生徒数の推移



資料:学校基本調査 各年5月1日現在



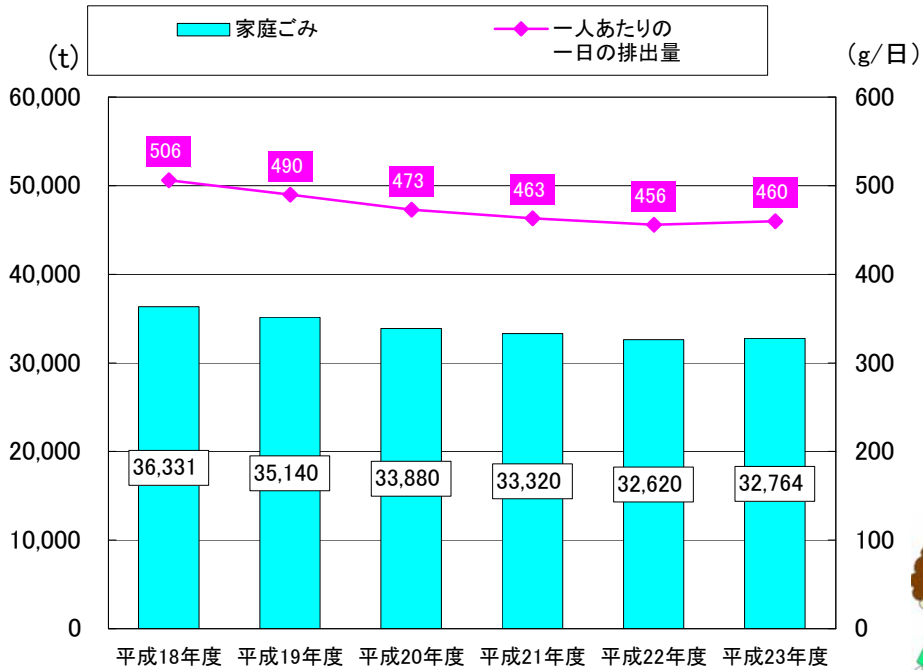
ごみ・鉄道

「ヨコハマ3R夢！」
マスコット イーオ



へら星人 ミーオ

家庭ごみの収集量の推移



資料: 南区役所資源化推進担当



平成23年度から、これまでの一般廃棄物処理基本計画(横浜G30プラン)につづく新たな計画「ヨコハマ3R夢(スリム)プラン」を実施しています。
「ヨコハマ3R夢(スリム)プラン」では、3Rの推進、とりわけ最も環境にやさしいリデュース(発生抑制)の取組を進めて、ごみと資源の総排出量を削減し、環境負荷の更なる低減を図ることで、豊かな環境を後世に引き継ぎ、子どもたちが将来に「夢」を持つことのできる社会の実現に取り組んでいます。

駅別1日平均乗車人数

京浜急行

黄金町	11,346
南太田	8,599
井土ヶ谷	13,142
弘明寺	13,913

単位: 人

市営地下鉄

阪東橋	8,424
吉野町	6,677
蒔田	10,773
弘明寺	9,345


単位: 人



平成23年度

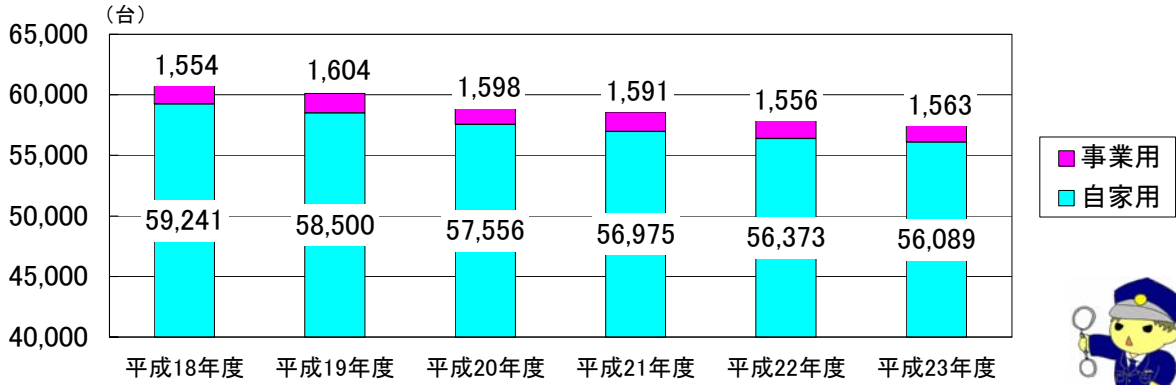
資料: 京浜急行電鉄(株)

横浜市交通局



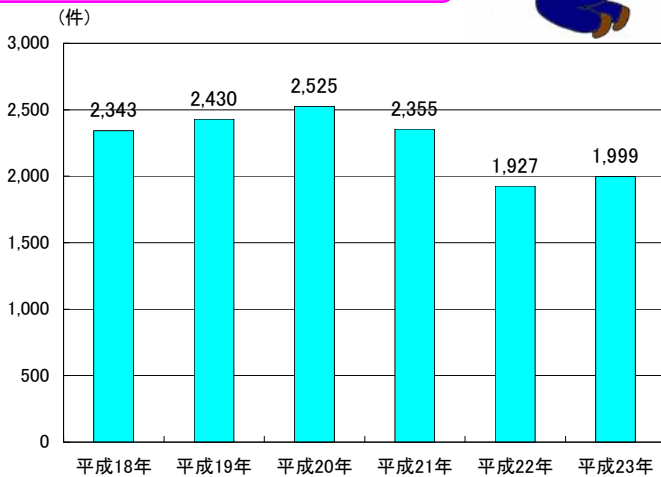
自動車・警察

自動車保有台数



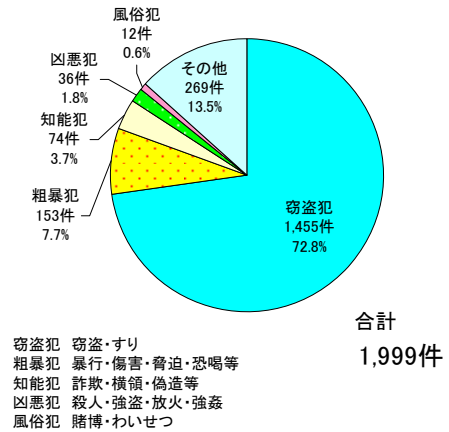
資料: 横浜市統計書 各年度末現在

犯罪認知件数



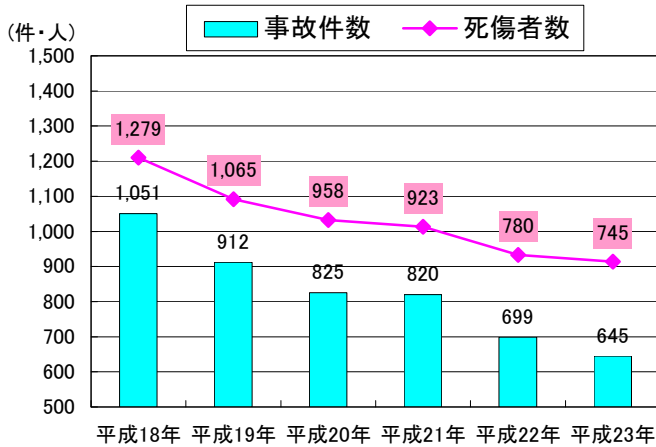
各年12月31日現在 資料: 南警察署

件名別刑法犯の割合



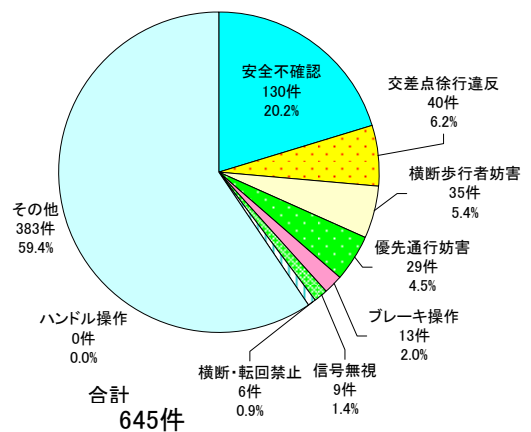
平成23年 資料: 南警察署

事故件数及び死傷者数



各年12月31日現在 資料: 南警察署

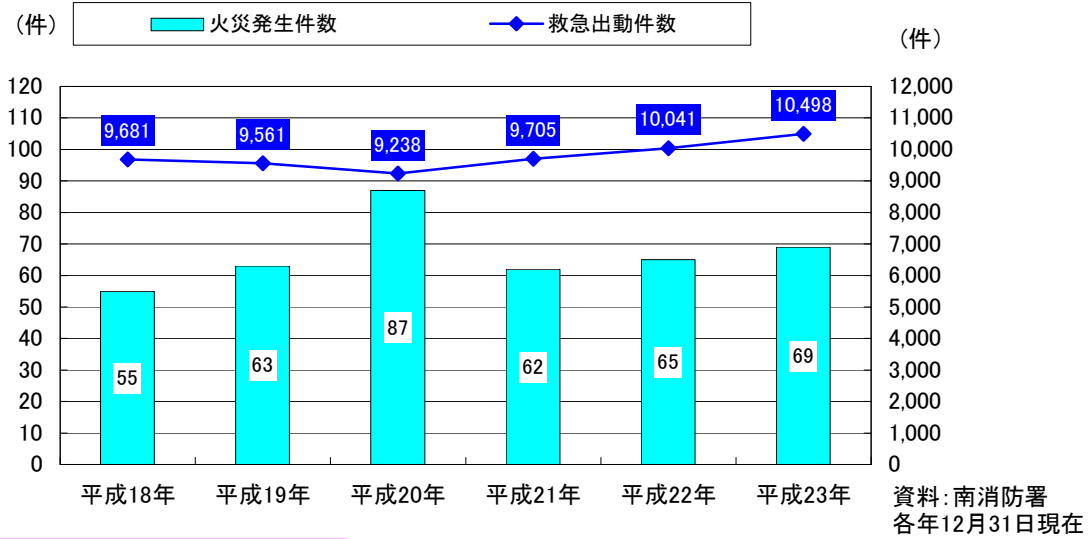
原因別交通事故発生件数



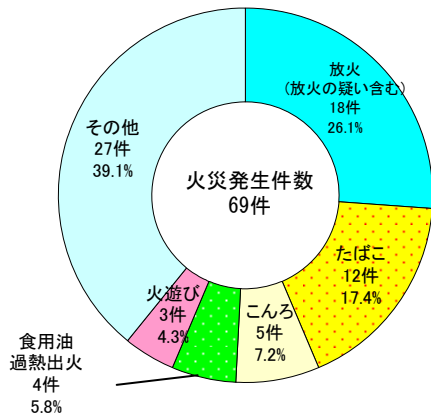
平成23年 資料: 南警察署

消 防

火災発生・救急出動件数の推移



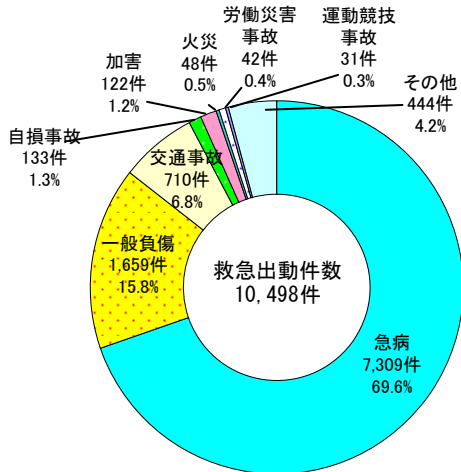
火災発生原因の内訳



火災発生件数も救急出動件数も前年より増加し、救急出動件数については、2年連続で1万件を超えました。
火災発生原因の約4分の1は放火(放火の疑い含む)が占め、救急出動の約7割が急病によるものです。



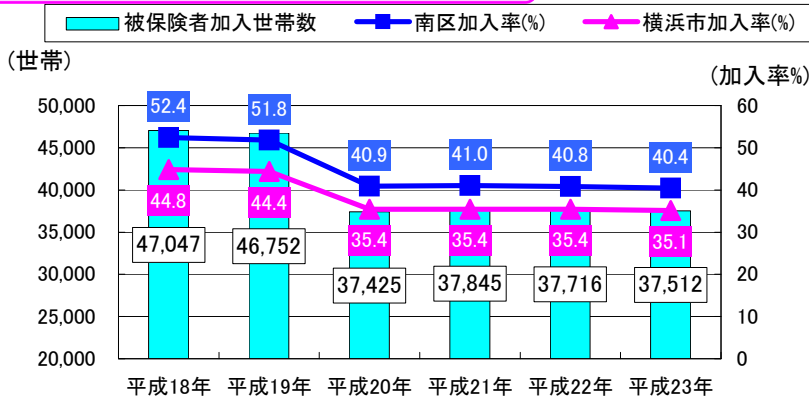
救急出動の内訳



資料: 南消防署 平成23年12月31日現在

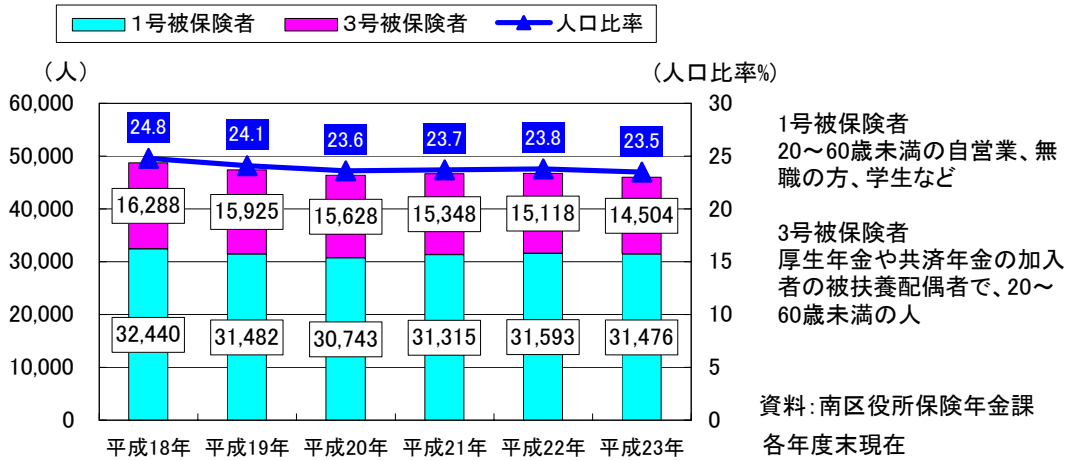
社会福祉

国民健康保険加入世帯の推移



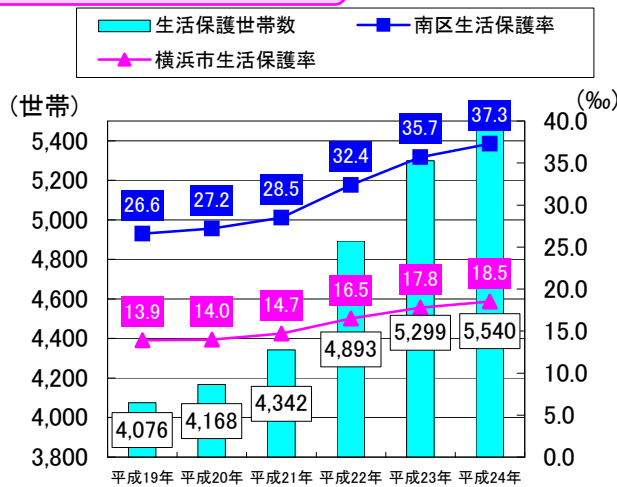
資料：南区役所保険年金課
各年度末現在

国民年金加入者数の推移



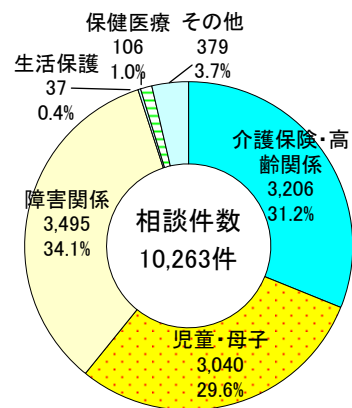
資料：南区役所保険年金課
各年度末現在

生活保護率の推移



※生活保護率(‰)＝人口千人あたりの被保護者数割合
資料：南区役所福祉保健課 各年4月現在

福祉保健総合相談状況



資料：南区役所福祉保健課
平成23年度

要介護認定者の状況

		南区認定者		南区比率(%)	横浜市認定者数		横浜市比率(%)
要支援 1	1号	795	800	8.78	11,671	11,834	9.43
	2号	5			163		
要支援 2	1号	1,461	1,479	16.23	17,736	18,123	14.44
	2号	18			387		
要介護 1	1号	1,227	1,260	13.82	18,451	18,880	15.05
	2号	33			429		
要介護 2	1号	2,016	2,090	22.93	27,038	28,117	22.41
	2号	74			1,079		
要介護 3	1号	1,215	1,256	13.78	17,254	17,827	14.21
	2号	41			573		
要介護 4	1号	1,046	1,084	11.89	15,410	15,917	12.69
	2号	38			507		
要介護 5	1号	1,107	1,146	12.57	14,148	14,769	11.77
	2号	39			621		
合計	1号	8,867	9,115	100.0	121,708	125,467	100.0
	2号	248			3,759		

資料：南区役所福祉保健センター

平成24年3月31日現在

要介護認定

要介護認定は、介護サービスの必要度を「要支援1」から「要介護5」までの7段階に区分された要介護度として判断するものです。

介護保険での在宅サービスでは、要介護度によって利用できるサービス内容や量が決められており、その範囲内で必要なサービスを利用することができます。

また、施設サービスの場合は、要介護度によって一定の負担額が決められています。



身体障害者手帳等級別交付者数

	1級	2級	3級	4級	5級	6級	計
視覚障害	162	133	40	31	61	23	450 (294)
聴覚・平衡機能障害	11	117	62	102	1	212	505 (365)
音声言語機能障害	0	7	28	18	0	0	53 (36)
肢体不自由	639	793	649	844	212	117	3,254 (2,093)
内部障害(心臓)	730	4	61	36	0	0	831 (649)
内部障害(じん臓)	553	0	4	0	0	0	557 (316)
内部障害(呼吸器)	33	3	51	29	0	0	116 (96)
内部障害(ぼうこう・直腸)	1	0	23	294	0	0	318 (255)
内部障害(小腸)	1	2	1	5	0	0	9 (1)
内部障害(免疫障害)	10	29	12	4	0	0	55 (0)
内部障害(肝機能)	5	1	0	0	0	0	6 (1)
計	2,145 (1,431)	1,089 (650)	931 (635)	1,363 (996)	274 (150)	352 (244)	6,154 (4,106)

()は65歳以上の数

資料: 南区役所福祉保健センター

平成24年3月31日現在

身体障害者手帳等級別交付者数

障害の程度と内容に一定の基準が定められており、対象は視覚障害・聴覚・平衡機能障害・音声言語機能又はそしゃく機能障害・肢体不自由・呼吸器機能障害・心臓機能障害・じん臓機能障害・ぼうこう又は直腸の機能障害、小腸機能障害、免疫機能障害で、その程度により1級から6級までに認定して手帳を交付します。

児 童 福 祉

保 育 所

保育所は保護者が就労や病気のため、児童の保育が困難な場合等に保護者に代わり保育する児童福祉施設です。

保 育 所 数 及 び 定 員

	公 立		私 立		計	
	保育所数	定 員	保育所数	定 員	保育所数	定 員
横 浜 市	94	8,538	413	35,069	507	43,607
南 区	5	419	17	1,424	22	1,843

入 所 児 童 数 及 び 待 機 児 童 数

資料：南区役所福祉保健センター

平成24年4月1日現在

	入所児童数	待機児童数
横 浜 市	43,332	179
南 区	1,872	5



特 別 児 童 扶 養 手 当

対象：精神又は身体に重度、中度の障害のある児童を父、又は母もしくは父母に代わって養育している人 [所得制限あり]

	受 給 金 額(月額)		件 数			
			2 1 年 度	2 2 年 度	2 3 年 度	
特別児童 扶養手当	児童1人の場合	1 級	50,750 円	219	294	307
		2 級				
	児童2人以上の場合：児童数を乗じる					

資料：南区役所福祉保健センター

児 童 扶 養 手 当

対象: 離婚等による母子家庭で 18 歳未満の児童を養育している母又は母に代わって養育している人 [所得制限あり]

	受 給 金 額		件 数		
			21 年 度	22 年 度	23 年 度
児 童 扶 養 手 当	児童 1 人の場合	全額受給	1,690	1,731	1,782
		一部受給			
	児童 2 人の場合	5,000 円増			
	児童 3 人以上 1 人増す毎に 3,000 円加算				

子 ど も 手 当

平成 21 年度までの児童手当が、平成 22 年度から子ども手当となりました。

対象: 中学校修了までの児童を養育している人 [所得制限なし]

手当額: 対象となる子ども 1 人につき月額 13,000 円

	22 年 度	23 年 度
受 給 者 数	14,169 人	13,743 人

乳 幼 児 ・ 妊 産 婦 歯 科 相 談

乳幼児(6 歳まで)と妊産婦を対象とした歯科相談を実施しています。

※妊産婦は平成 21 年度より対象としています。

年 度	実施人数
21	123(1)
22	105(15)
23	74(9)

()はうち妊産婦相談数

資料: 南区役所福祉保健センター

保健・衛生

子ども・家庭に関する相談

平成9年10月から、総合相談窓口を設置し、「子育て不安」「不登校」等の子どもや家庭に関する相談を、保健師、学校カウンセラー、教育相談員、保育士が行っています。また、子育てや育児サークル等の情報提供及び情報交換の場として「情報コーナー」を設置しています。

対象：乳幼児～思春期の子どもと養育者

相談件数

年度	基本的な生活				小計	育児・環境					小計	発育・発達						小計
	睡眠	食事	排泄	その他		虐待	しつけ	家庭	人間関係	その他		身体	言語	運動	精神発達	性	その他	
21	18	68	23	15	124	57	32	97	42	47	275	25	52	8	88	3	22	198
22	17	46	17	11	91	46	29	68	18	29	190	11	35	5	118	2	25	196
23	6	48	15	11	80	67	38	100	8	29	242	21	49	7	161	2	17	257

年度	性格・行動							小計	知能・学習				小計	医学的問題	情報提供	その他	合計
	不登校	非行	いじめ	暴力的	情緒面	対人関係	その他		学業不振	就学	進路適性	その他					
21	167	27	14	25	37	121	78	469	44	3	42	40	129	327	260	38	1,820
22	244	10	20	19	78	133	54	558	57	3	54	21	135	253	99	13	1,535
23	134	9	21	28	94	78	37	401	14	7	20	11	52	136	100	33	1,301


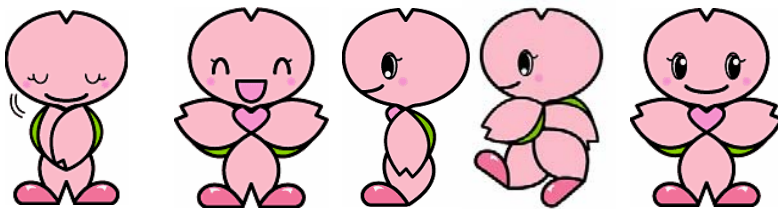
資料：南区役所福祉保健センター

年 齡 別 相 談 状 況

	平成 21 年度			平成 22 年度			平成 23 年度		
	1 位	2 位	3 位	1 位	2 位	3 位	1 位	2 位	3 位
0～2 歳	医 学 的 問 題	食 事	情 報 提 供	医 学 的 問 題 (身 体)	基 本 的 生 活 (食 事)	発 育 ・ 発 達 (精 神 発 達)	基 本 的 生 活 (食 事)	医 学 的 問 題 (身 体)	情 報 提 供
3～6 歳	精 神 発 達	情 報 提 供	言 語	発 育 ・ 発 達 (精 神 発 達)	育 児 ・ 環 境 (虐 待)	性 格 ・ 行 動	発 育 ・ 発 達 (精 神 発 達)	発 育 ・ 発 達 (言 語)	育 児 ・ 環 境 (し つ け)
7～9 歳	対 人 関 係	不 登 校	性 格 ・ 行 動	性 格 ・ 行 動 (不 登 校)	育 児 ・ 環 境	発 育 ・ 発 達 (精 神 発 達)	性 格 ・ 行 動 (不 登 校)	性 格 ・ 行 動 (対 人 関 係)	発 育 ・ 発 達 (精 神 発 達)
10～12 歳	不 登 校	対 人 関 係	性 格 ・ 行 動	性 格 ・ 行 動 (不 登 校)	育 児 ・ 環 境 (家 庭)	医 学 的 問 題 (精 神 的)	性 格 ・ 行 動 (不 登 校)	性 格 ・ 行 動 (情 緒 的)	育 児 ・ 環 境 (家 庭)
13～15 歳	不 登 校	対 人 関 係	医 学 的 問 題 (精 神 的)	性 格 ・ 行 動 (不 登 校)	学 習	医 学 的 問 題 (精 神 的)	性 格 ・ 行 動 (不 登 校)	育 児 ・ 環 境 (家 庭)	性 格 ・ 行 動 (対 人 関 係)
16 歳 ～	家 庭	医 学 的 問 題 (精 神 的)	性 格 ・ 行 動	性 格 ・ 行 動 (対 人 関 係)	医 学 的 問 題 (精 神 的)	学 習	性 格 ・ 行 動 (不 登 校)	医 学 的 問 題 (精 神 的)	育 児 ・ 環 境 (家 庭)

※情報提供の内訳: 赤ちゃん学級、保育園、幼稚園、子育てサークル、遊び場に関する情報

資料: 南区役所福祉保健センター



動物の保護管理

犬の登録、狂犬病予防注射、犬による咬傷事故^{こう}の届出関係、犬・猫の苦情相談処理、犬猫等の引取り業務、動物の適正飼育等の指導を行っています。

犬の登録及び狂犬病予防業務

平成23年4月に出張会場を設け、犬の登録・狂犬病予防注射(市獣医師会が実施)を行い、犬の適正飼育を指導します。

犬の登録及び狂犬病予防注射済票交付件数

年度	登録頭数	登録申請数	狂犬病予防注射 済票交付数
21	9,375	807	6,901
22	9,660	713	6,918
23	9,555	719	7,051

動物の引取り等

犬の引取り頭数及び放れた犬の収容頭数

年度	引取り頭数		放れた犬の 収容頭数
	飼犬	飼い主不明犬等	
21	6	12	1
22	2	20	1
23	7	11	3

猫の引取り頭数

年度	飼い主不明猫		飼えなくなった猫	計
	自活できない 子猫等	傷病猫		
21	114	12	5	131
22	5	10	3	18
23	58	29	22	109

資料：南区役所福祉保健センター

動物の苦情・相談内容

犬の苦情・相談内容

年度	捕獲依頼	放し飼い	ふん・尿による汚染	鳴き声	その他	計
21	21	83	122	20	132	378
22	2	5	8	12	191	218
23	3	3	36	11	204	257

猫の苦情・相談内容

年度	ふん・尿	臭気・毛	鳴き声	身体・器物の被害	収容に関する相談	その他	計
21	83	8	0	30	81	52	254
22	15	3	0	2	12	146	178
23	45	2	2	3	11	210	273

犬のこう傷事故発生状況

年度	こう傷犬数			こう傷事故届出件数	被こう傷者数
	飼犬	飼主不明犬	計		
21	2	0	2	2	2
22	6	0	6	6	6
23	7	0	7	7	7

動物に関する啓発事業

資料：南区役所福祉保健センター

公園の巡回指導、イベント会場での飼育相談などを7回、計459人を対象に実施しました。

人と動物のふれあい事業

犬猫の飼い主へ適正飼育を普及啓発し、ペットによる危害防止、飼い主のマナー向上を図りました。また、高齢者施設に訪問し、ふれあい活動を行うボランティア団体への支援や、小学生等にふれあい学習の機会を設け、終生飼育の大切さや動物と関わる際のルールやマナーについて啓発しました。

- ・ 動物ふれあい学習を23年11月と24年1月に開催し、165人が参加しました。ボランティア団体及び獣医師と共に小学校等3か所を訪問し、動物との正しい接し方等を啓発しました。
- ・ 動物ボランティアの育成として、判定会を23年5月と11月、講習会を10月に開催しました。
- ・ ボランティア団体「人と動物のふれあいクラブ ぬくぬく」では、特別養護老人ホーム等への訪問活動として、年間14回の訪問を実施しました。

環 境 衛 生

許認可調査及び監視指導

理容・美容・クリーニング・旅館業・公衆浴場・興行場等の施設を対象として、構造設備及び衛生措置状況についての許認可調査や監視指導を行い、施設の衛生確保を図っています。

環 境 衛 生 営 業 施 設

	施設数(年度末)			監 視 件 数	調 査 等 件 数	申 請 開 設 件 数	相 談 件 数	
	21	22	23					
旅 館	ホテル	5	5	6	2	5	1	92
	旅館	9	8	8	2	2	0	24
	簡易宿泊所	7	6	8	0	5	2	37
興 行 場	2	2	2	0	0	0	2	
公衆浴場	一般	14	13	12	4	23	0	151
	その他	8	8	8	4	7	0	49
理 容 所	135	134	137	4	6	4	94	
美 容 所	241	242	242	14	14	6	107	
クリーニング所	一般	70	66	61	16	6	2	49
	要消毒	2	2	2	1	0	0	6
	取次	76	72	68	10	1	1	12
プ ー ル	屋外	2	2	2	0	0	0	0
	屋内	3	3	3	0	1	0	0
墓 地	111	112	112	0	0	0	0	
納 骨 堂	11	11	11	0	0	0	0	
温 泉 利 用	7	7	7	0	27	0	29	
畜 舎	6	6	5	1	0	0	1	
産あい物処理業	1	1	1	1	0	0	5	
合 計	710	700	695	59	97	16	658	

資料: 南区役所福祉保健センター

水質等検査実施状況

公衆浴場の浴槽水やプール水の水質検査を行い、データに基づく水質管理指導を実施して、施設の衛生確保を図っています。

環境衛生関係営業施設 区 分	簡易検査			精密検査		
	実施施設	不適施設	検体数	実施施設	不適施設	検体数
旅 館	0	0	0	0	0	0
公 衆 浴 場	6	0	40	6	0	57
プ ー ル	0	0	0	0	0	0
合 計	6	0	40	6	0	57

衛 生 統 計


南区 5 大死因順位

(単位:人)

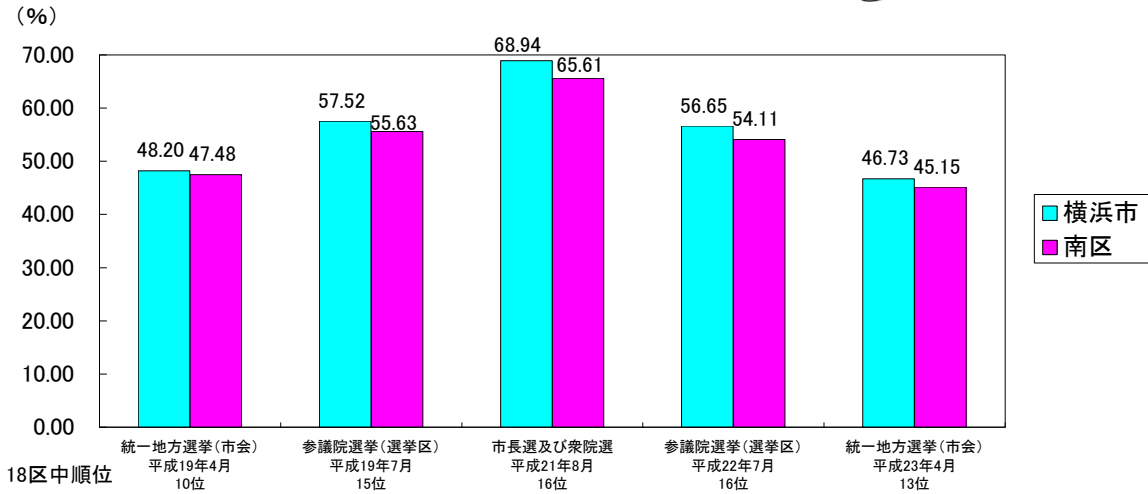
年 次	平成 21 年	平成 22 年	平成 23 年
1 位	悪性新生物 556	悪性新生物 663	悪性新生物 657
2 位	心 疾 患 285	心 疾 患 289	心 疾 患 273
3 位	脳血管疾患 217	脳血管疾患 190	脳血管疾患 215
4 位	肺 炎 131	肺 炎 168	肺 炎 158
5 位	不慮の事故 60 自 殺 60	老 衰 63	老 衰 83

選挙

各選挙の投票率



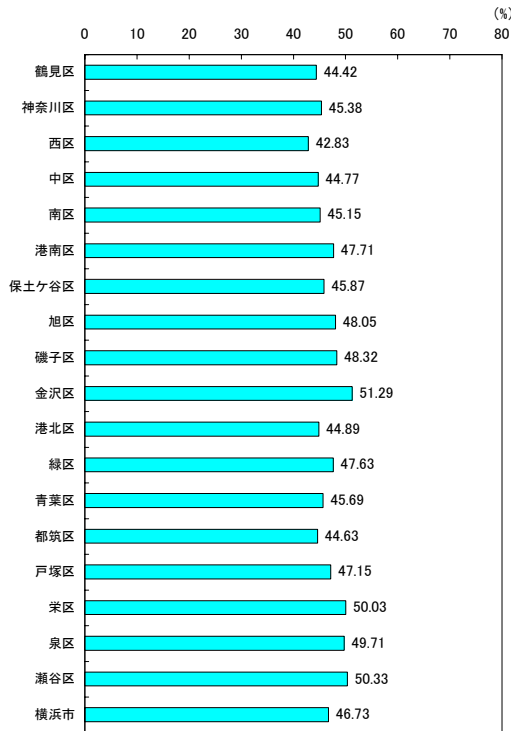
横浜市選挙管理委員会
マスコット
イコットJr.



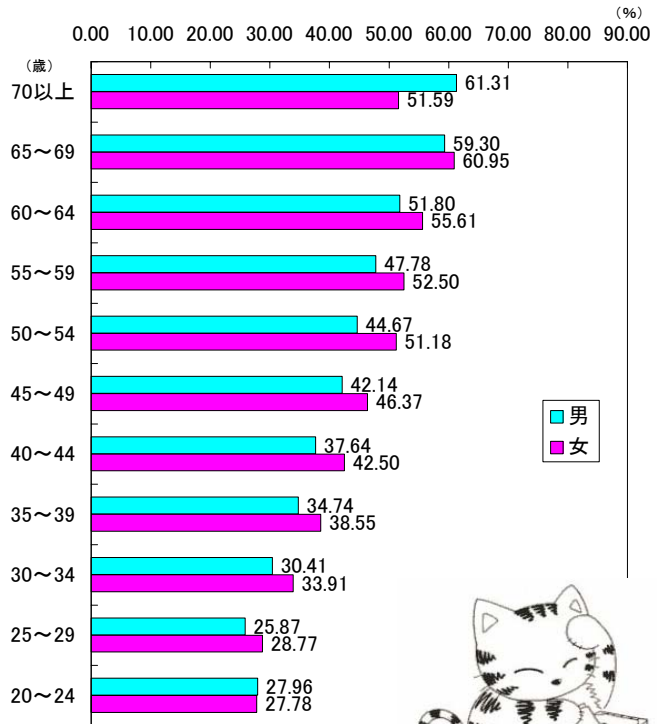
資料: 南区役所総務課

平成23年4月10日執行 統一地方選挙

区別投票率



南区の男女・年代別投票率



南区選挙マスコット
まねっきー



南区のシンボルマーク



南区シンボルマークは、横浜市制100周年を記念して、昭和63年6月に制定されました。このシンボルマークは2,000点を超える応募作品の中から、南区民の方の作品を採用したものです。

南区の中心を流れる「大岡川」の流れを片仮名の「ミナミ」で表現したこのマークを通じて、地域の連帯を育み、南区への愛着を深めていただくため、広く活用していただきますようお願いいたします。

南区のマスコット

南区マスコットキャラクター
みなっち



南区制60周年を記念して、誕生した南区のマスコットキャラクターみなっち。

デザイン・名前ともに区民から募集し、選考して誕生しました。

「みなっち」は、区の花「さくら」の妖精で、手を広げると桜の花びらの形になります。性別はありません。名前の由来は「みなみ」「みんな」を親しみやすくしたというエピソードがあります。

南区のキャッチフレーズ



南区キャッチフレーズ「南の風はあつたかい」は、区制50周年(平成5年)を記念して、区職員の中から募集し選定されたものです。その後、統一ロゴが制定され、広く用いられるようになりました。

キャッチフレーズのとおり、「あつたかい」街南区を子や孫の代まで引き継げるよう、共につくっていきましょう。

南区役所周辺案内図



◆電車で◆

市営地下鉄「蒔田」駅
徒歩約5分
京浜急行「井土ヶ谷」駅
徒歩約10分

◆バスで◆

神奈川中央交通・横浜市営バス
「南区役所前」 徒歩約1分
神奈川中央交通バス
「井土ヶ谷下町」 徒歩約3分
横浜市営バス
神奈川中央交通バス
江ノ電バス
「蒔田駅前」 徒歩約5分

発行 平成24年12月


発行者 横浜市南区役所総務課

〒 232-0018

横浜市南区花之木町3-48-1

電話 743-8114 FAX 711-9296

南の風はあつたかい。



横浜市南区役所