


平成23年刊行

区勢統計要覧

瀬谷



瀬谷区役所

はじめに

瀬谷区は、昭和44年10月に戸塚区から分区して誕生しました。

市の最西部に位置し、南北に細長い地形で5本の川が流れており、市内最大の上瀬谷農業専用地区をはじめとした良好な農地や樹林地が多く、市内でも恵まれた自然環境にあります。

また、道路や下水道といった都市基盤の整備がすすむとともに、区民の憩いの場・活動の場となる都市施設の整備も着実にすすんでいます。

現在瀬谷区では、「幸せが実感できる瀬谷づくり」を区政運営の基本理念に掲げ、地域とともに課題に立ち向かい、ひとつひとつの仕事を丁寧に行うことにより、区民の皆様が安心して暮らし、幸せを実感していただける区づくりを目指しています。

この「区勢統計要覧 瀬谷」は、瀬谷区の移り変わりを数字で見えていただくとともに、横浜市における瀬谷区の現状等を統計資料をもとにとらえたものです。

この冊子が、瀬谷区を知るうえでの参考資料として皆様にご活用いただければ幸いです。

刊行にあたり、貴重な資料を提供してくださいました関係諸機関のご好意に厚くお礼申し上げます。

目次

◇瀬谷区のあゆみ	1	◇教育・文化	18
◇地勢	3	・教育	18
・瀬谷区の位置	3	・文化	20
・瀬谷区の町名	4	◇戸籍・市税	21
◇人口	5	・戸籍	21
◇産業	9	・市税	22
・事業所	9	◇福祉	23
・商業	10	・福祉保健相談・生活保護	23
・工業	11	・高齢者福祉・介護保険	24
・農業	12	・地域・障害者・児童福祉	25
◇生活環境	13	・国民年金・国民健康保険	
・公園・緑	13	・高齢者医療・医療費助成	26
・下水道・道路・交通	14	◇保健・衛生	27
・ごみ・環境	15	・保健	27
・消防・警察	16	・衛生	28
◇住宅・建築	17	◇選挙	29
		◇区内主要施設一覧	31

ご利用にあたって

構成比等の算出については、端数を四捨五入しているため合計に一致しない場合があります。また、「年度」というのは4月1日から翌年3月31日まで、「年」というのは1月1日から12月31日までの統計数値を指します。

なお、表中の符号は次のとおりです。

「-」…該当数値がないもの

「0」…該当数値を四捨五入した結果、単位に満たなかったもの

「X」…数値が少ないため特に秘したものの(統計法第14条による)

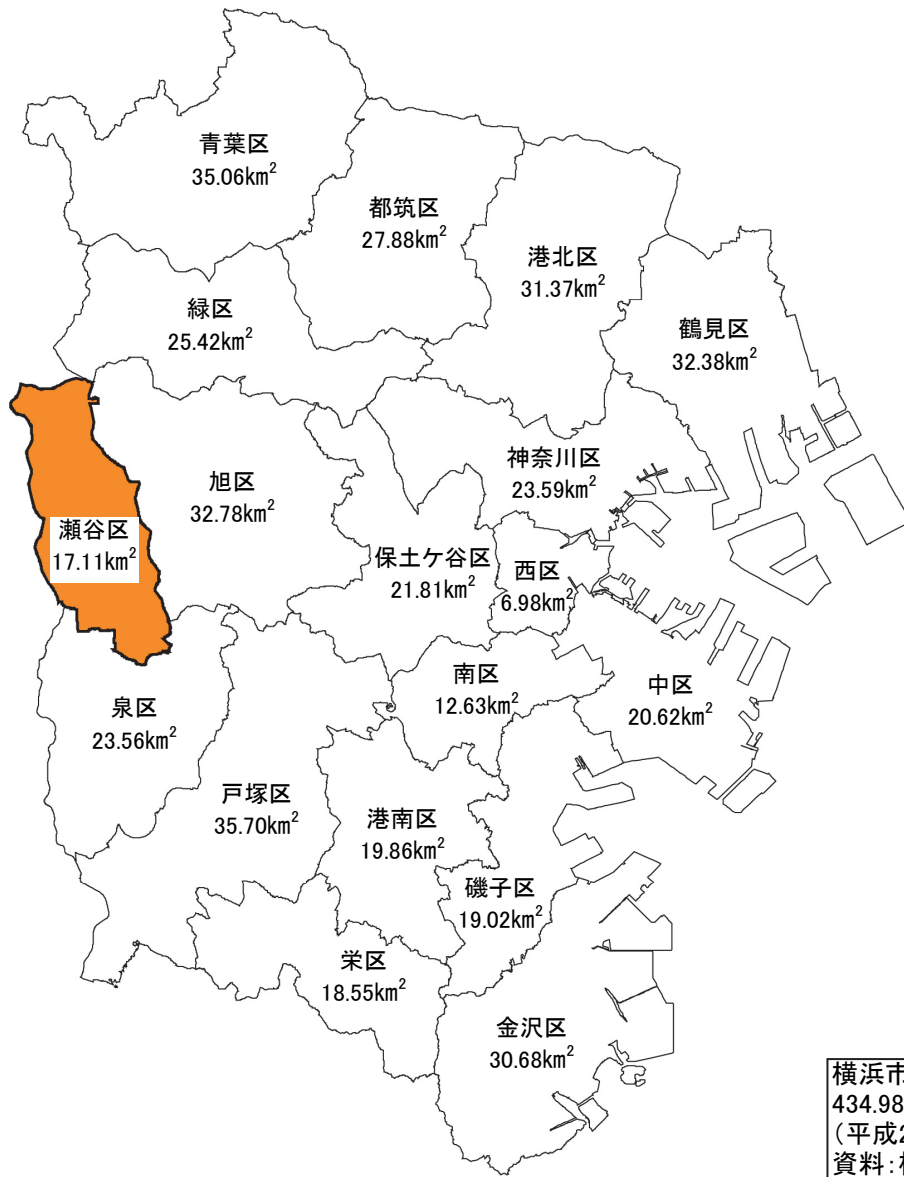
瀬谷区のあゆみ

明治元年(1868)	6月	瀬谷・宮沢・阿久和の三村は武蔵知県事の管轄に、二ツ橋村は葦山県に属し、同年12月に神奈川県に編入された
明治7年(1874)	6月	戸籍事務のための大区小区制施行、瀬谷地域は第17大区第6小区となった
明治22年(1889)	4月	横浜に市制が施行された 町村合併により瀬谷村(瀬谷・二ツ橋・宮沢)と中川村(阿久和・岡津ほか)が誕生した
明治23年(1890)	12月	阿久和給田町664に中川村役場新築開庁
大正5年(1916)	12月	瀬谷村役場が長天寺客殿より新庁舎(瀬谷2529)に移転した
大正12年(1923)	9月	関東大震災、瀬谷村で死者4人行方不明1人全壊戸数53戸
大正15年(1926)	5月	神中鉄道が二俣川・厚木間で営業開始 三ツ境、二ツ橋、瀬谷にそれぞれ停車場を設けた
戸塚区時代		
昭和14年(1939)	4月	現瀬谷区域が第6次横浜市拡張計画により 横浜市に編入 、戸塚区瀬谷出張所(瀬谷町2528)中川出張所(岡津町237)を設置した
昭和17年(1942)	6月	横浜市民として初めての市議会議員選挙が行われた
昭和19年(1944)	4月	相模鉄道(神中)が大和・瀬谷間に電気運転を開始した(同年5月瀬谷・三ツ境間開始)
昭和24年(1949)	5月	瀬谷消防出張所を瀬谷町2590の1に設置した
昭和26年(1951)	3月	横浜市農業指導所を二ツ橋町190に設置した
昭和32年(1957)	7月	横浜市水道局瀬谷詰所を瀬谷町1669に設置した
昭和37年(1962)	5月	阿久和町の一部を三ツ境とした
昭和39年(1964)	4月	瀬谷出張所が戸塚区役所瀬谷支所に昇格
瀬谷区時代		
昭和44年(1969)	10月	横浜市行政区再編成により瀬谷支所管内に阿久和町及び新橋町の一部を加えて 瀬谷区を設置 した(面積16.92km ² 世帯数20,318 人口71,733人)
昭和46年(1971)	6月	瀬谷区総合庁舎が二ツ橋町190に完成
	7月	瀬谷公会堂が開館
昭和49年(1974)	4月	瀬谷区民会議が発足
昭和51年(1976)	4月	瀬谷市民の森がオープン
昭和52年(1977)	3月	瀬谷区休日急患診療所が開設
昭和53年(1978)	7月	区の人口推計が10万人を突破
昭和54年(1979)	11月	瀬谷区制10周年記念式典を挙行・記念誌発刊
昭和55年(1980)	11月	瀬谷センターが開館
昭和59年(1984)	10月	瀬谷区制15周年記念式典を挙行(瀬谷区の花・木・鳥を制定、記念像の建立、記念誌の発刊)
昭和60年(1985)	1月	瀬谷図書館が開館
	6月	瀬谷中央公園が開園
昭和61年(1986)	10月	三ツ境駅北口周辺整備が完了
昭和62年(1987)	11月	瀬谷スポーツセンターがオープン
昭和63年(1988)	4月	丸子中山茅ヶ崎線(南台入口～国道16号間)が4車線整備
	8月	瀬谷区のシンボルマークを制定

平成元年(1989)	9月	瀬谷区制20周年記念式典を挙行
平成2年(1990)	12月	区の推計人口が12万人を突破
平成3年(1991)	4月	下瀬谷小学校コミュニティ・スクールが開設
	12月	二ツ橋在宅支援サービスセンター(現、二ツ橋地域ケアプラザ)が開館
平成4年(1992)	6月	長屋門公園歴史体験ゾーンがオープン
平成5年(1993)	5月	瀬谷中央公園内にこどもログハウス「まるたのしろ」がオープン
平成6年(1994)	10月	瀬谷区制25周年記念式典を挙行
	11月	宮沢ふれあい樹林、東山ふれあい樹林がオープン
平成7年(1995)	4月	南瀬谷小学校コミュニティ・スクールが開設
	5月	瀬谷区地域防災拠点を指定(小学校12、中学校3)
平成8年(1996)	3月	阿久和地区センター・阿久和地域ケアプラザが開館 瀬谷町小川アメニティ事業完成
	7月	和泉川「東山の水辺」オープン
	12月	和泉川「関ヶ原の水辺」オープン
平成10年(1998)	3月	相沢雨水調整池完成
	11月	和泉川「二ツ橋の水辺」オープン
平成11年(1999)	8月	中屋敷地区センター・中屋敷地域ケアプラザが開館
	10月	瀬谷区制30周年記念式典を挙行
平成12年(2000)	3月	瀬谷駅北地区土地区画整理事業が完了
	12月	環状4号線(日向山から横浜厚木線まで)の供用開始
平成13年(2001)	8月	下瀬谷地域ケアプラザが開館
平成14年(2002)	1月	瀬谷区のマスコットキャラクター「せやまる」を制定
	4月	相沢川親水空間(南台こどものもり公園付近)オープン
	5月	瀬谷本郷公園が一部開園
	11月	瀬谷区福祉保健活動拠点「パートナーせや」が開設
平成15年(2003)	4月	相沢川親水空間(下瀬谷小学校付近)オープン
平成16年(2004)	3月	瀬谷駅南北自由通路が開設
	5月	東野中学校コミュニティ・スクールが開設
平成17年(2005)	4月	瀬谷区民活動センターが開設 環状4号線瀬谷跨線橋が開通
	7月	瀬谷駅区民窓口サービスセンターが開設
平成18年(2006)	2月	原中学校コミュニティ・スクールが開設
	3月	和泉川「宮沢遊水地」オープン
平成19年(2007)	1月	瀬谷区連合町内会が第11回防災まちづくり大賞(総務省主催)を受賞
	3月	三ツ境駅周辺地区交通バリアフリー基本構想作成
平成20年(2008)	2月	水と緑の健康ウォーク事業が(財)日本公衆衛生協会の衛生教育奨励賞を受賞
	10月	南瀬谷高齢者支援拠点が開所
平成21年(2009)	10月	瀬谷区制40周年記念式典を挙行
平成22年(2010)	4月	瀬谷区証明発行センターが開設
	11月	新瀬谷公会堂が開館

地 勢

瀬谷区の位置



横浜市
434.98km²
(平成22年10月1日現在)
資料:横浜市人口ニュース

瀬谷区は横浜市の最西部に位置し、西は大和市、北は東京都町田市に接しています。地域は南北に細長く、コノハズクの形に似ています。面積は17.11km²で全市域の約4%を占め、18区中16番目です。区内を五つの川(境川、大門川、相沢川、和泉川、阿久和川)が流れ、和泉川、阿久和川の源流は区内にあります。

●地勢 (平成22年4月1日現在)

極 東	阿久和南一丁目
極 西	目黒町
極 南	阿久和南三丁目
極 北	北町

最高地	北町
	海拔93.6m

●都市計画区域及び用途地域面積 (平成21年度末)

(単位:km²)

都市計画区域			用途地域			
総面積	市街化区域	市街化調整区域	総面積	住居系	商業系	工業系
17.2	11.8	5.4	11.9	10.0	0.6	1.3

資料:建築局

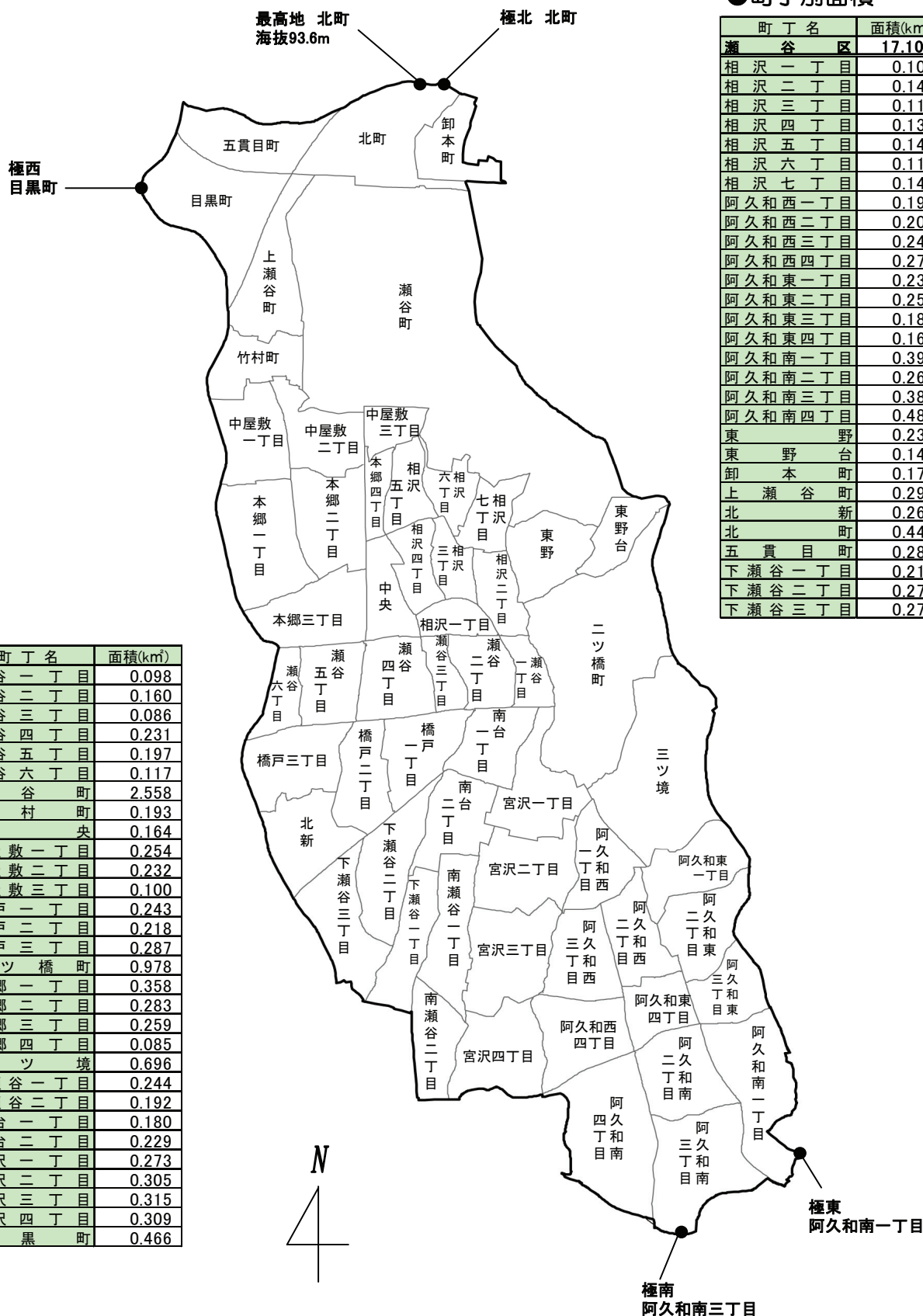
地 勢

瀬谷区の町名

●町丁別面積

町丁名	面積(km ²)
瀬 谷 区	17.106
相 沢 一 丁 目	0.103
相 沢 二 丁 目	0.143
相 沢 三 丁 目	0.110
相 沢 四 丁 目	0.137
相 沢 五 丁 目	0.142
相 沢 六 丁 目	0.118
相 沢 七 丁 目	0.143
阿 久 和 西 一 丁 目	0.195
阿 久 和 西 二 丁 目	0.204
阿 久 和 西 三 丁 目	0.240
阿 久 和 西 四 丁 目	0.274
阿 久 和 東 一 丁 目	0.239
阿 久 和 東 二 丁 目	0.257
阿 久 和 東 三 丁 目	0.183
阿 久 和 東 四 丁 目	0.162
阿 久 和 南 一 丁 目	0.398
阿 久 和 南 二 丁 目	0.269
阿 久 和 南 三 丁 目	0.384
阿 久 和 南 四 丁 目	0.483
東 野 野	0.233
東 野 台	0.149
卸 本 町	0.179
上 瀬 谷 町	0.290
北 新	0.269
北 町	0.440
五 貴 目 町	0.283
下 瀬 谷 一 丁 目	0.218
下 瀬 谷 二 丁 目	0.272
下 瀬 谷 三 丁 目	0.279

町丁名	面積(km ²)
瀬 谷 一 丁 目	0.098
瀬 谷 二 丁 目	0.160
瀬 谷 三 丁 目	0.086
瀬 谷 四 丁 目	0.231
瀬 谷 五 丁 目	0.197
瀬 谷 六 丁 目	0.117
瀬 谷 町	2.558
竹 村 町	0.193
中 央	0.164
中 屋 敷 一 丁 目	0.254
中 屋 敷 二 丁 目	0.232
中 屋 敷 三 丁 目	0.100
橋 戸 一 丁 目	0.243
橋 戸 二 丁 目	0.218
橋 戸 三 丁 目	0.287
二 ツ 橋 町	0.978
本 郷 一 丁 目	0.358
本 郷 二 丁 目	0.283
本 郷 三 丁 目	0.259
本 郷 四 丁 目	0.085
三 ツ 境	0.696
南 瀬 谷 一 丁 目	0.244
南 瀬 谷 二 丁 目	0.192
南 台 一 丁 目	0.180
南 台 二 丁 目	0.229
宮 沢 一 丁 目	0.273
宮 沢 二 丁 目	0.305
宮 沢 三 丁 目	0.315
宮 沢 四 丁 目	0.309
目 黒 町	0.466



人 口

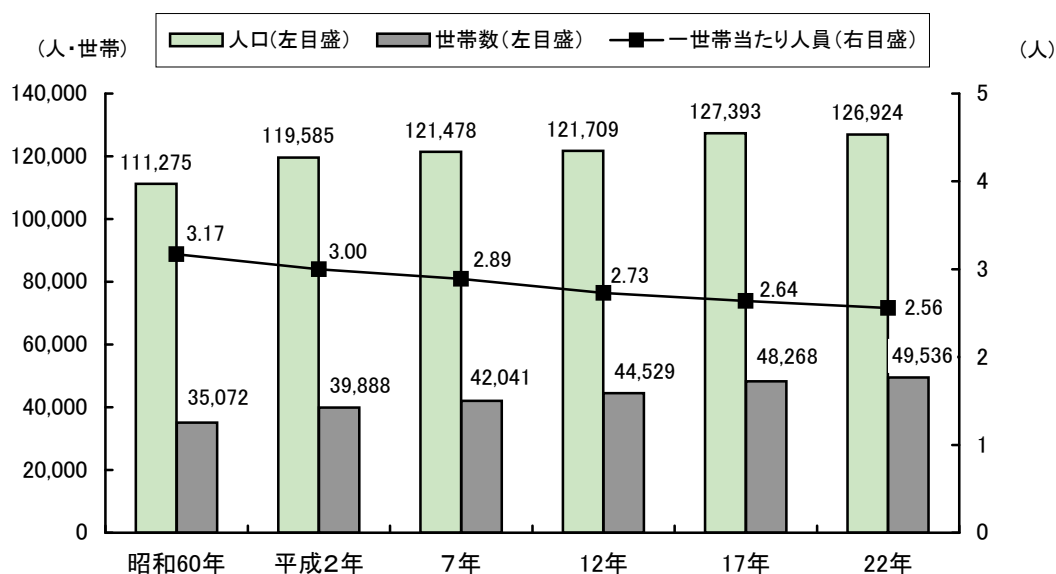
●区別の人口と世帯（平成22年10月1日現在推計：横浜市人口ニュース）

区名	面積(km ²)	世帯数(世帯)	人 口 (人)			1世帯当たり人員(人)	人口密度(人/km ²)
			総数	男	女		
横浜市	434.98	1,583,344	3,689,603	-	-	2.33	8,482
鶴見区	32.38	124,181	272,237	-	-	2.19	8,408
神奈川区	23.59	113,564	233,508	-	-	2.06	9,899
西区	6.98	49,049	94,893	-	-	1.93	13,595
中区	20.62	75,647	146,061	-	-	1.93	7,083
南区	12.63	92,344	196,183	-	-	2.12	15,533
港南区	19.86	90,082	221,451	-	-	2.46	11,151
保土ヶ谷区	21.81	90,053	206,686	-	-	2.30	9,477
旭区	32.78	101,020	251,155	-	-	2.49	7,662
磯子区	19.02	71,079	163,282	-	-	2.30	8,585
金沢区	30.68	86,641	209,319	-	-	2.42	6,823
港北区	31.37	154,823	329,523	-	-	2.13	10,504
緑区	25.42	71,174	177,682	-	-	2.50	6,990
青葉区	35.06	120,175	304,335	-	-	2.53	8,680
都筑区	27.88	75,004	201,306	-	-	2.68	7,220
戸塚区	35.70	109,800	274,389	-	-	2.50	7,686
栄区	18.55	50,348	124,926	-	-	2.48	6,735
泉区	23.56	58,824	155,743	-	-	2.65	6,610
瀬谷区	17.11	49,536	126,924	-	-	2.56	7,418

※国勢調査により集計された人口を基礎に推計された人口です。

※男女別人口については総務局（平成23年5月1日より担当は政策局）において集計中です（平成23年2月28日現在）。

●瀬谷区の人口・世帯数・1世帯当たり人員の推移（各年10月1日現在：横浜市人口ニュース）



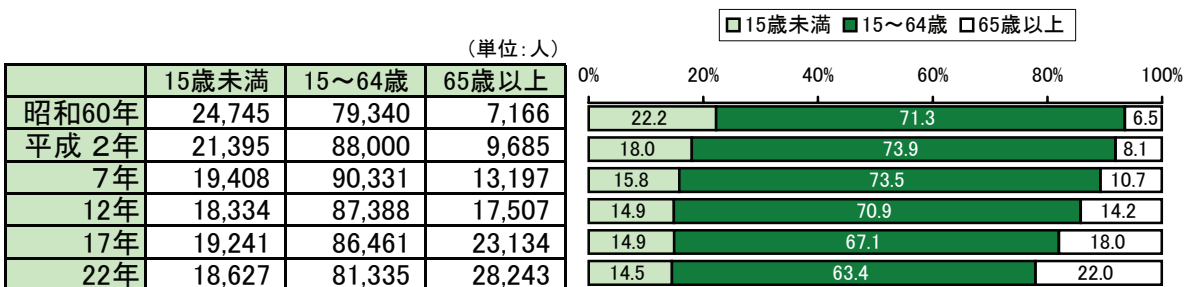
人 口

● 区別平均年齢と年齢3区分別人口構成比（平成22年9月30日現在）

区名	平均年齢（歳）			年齢3区分別人口構成比（%）			
	全体	男	女	年少人口 （0～14歳）	生産年齢人口 （15～64歳）	老年人口 （65歳以上） （内75歳以上）	
横浜市	43.2	42.2	44.2	13.4	66.9	19.7	8.6
鶴見区	42.5	41.6	43.6	13.2	68.7	18.1	8.0
神奈川区	43.2	41.8	44.5	11.9	69.1	19.0	9.0
西区	43.5	42.2	44.9	10.7	70.5	18.8	9.5
中区	44.6	44.3	44.8	11.2	68.7	20.1	9.4
南区	45.6	44.5	46.7	11.0	66.3	22.7	10.7
港南区	44.4	43.4	45.4	12.9	65.1	22.0	9.1
保土ヶ谷区	44.4	43.0	45.8	12.4	65.8	21.8	10.0
旭区	45.0	43.8	46.2	12.8	63.7	23.4	10.3
磯子区	45.1	43.7	46.4	12.0	65.4	22.6	10.4
金沢区	44.6	43.4	45.7	12.9	65.3	21.8	9.7
港北区	41.7	40.7	42.7	12.9	70.5	16.6	7.5
緑区	42.1	41.2	43.1	14.8	66.7	18.5	7.6
青葉区	40.8	40.0	41.6	15.5	69.2	15.3	6.4
都筑区	38.3	37.7	38.9	18.8	68.8	12.5	5.0
戸塚区	42.8	41.8	43.9	14.5	65.9	19.6	8.1
栄区	44.9	43.9	45.8	13.2	63.1	23.7	9.1
泉区	43.8	42.9	44.8	14.0	64.4	21.6	8.8
瀬谷区	43.6	42.4	44.9	14.5	63.4	22.0	9.5

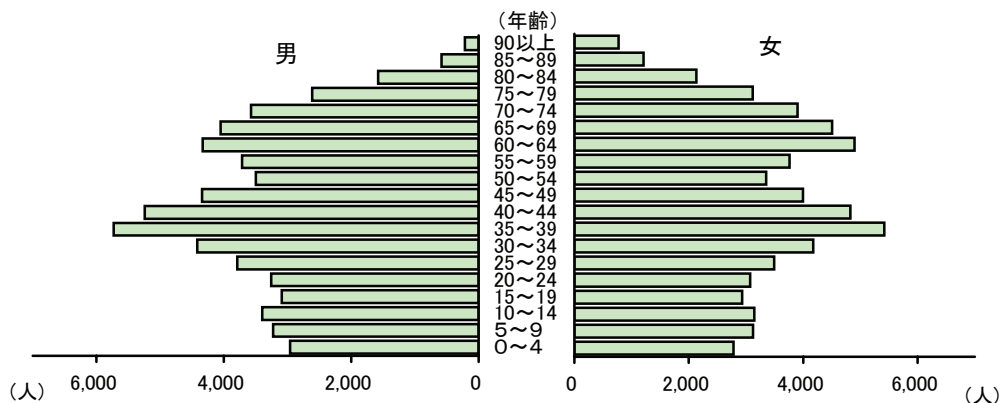
※住民基本台帳人口及び外国人登録人口の合計により算出しています。

● 瀬谷区の年齢3区分別人口及び構成比の推移



※昭和60年及び平成2年は国勢調査の結果数値、その他は各年9月30日現在の住民基本台帳及び外国人登録人口の合計値

● 瀬谷区の人口ピラミッド（平成22年9月30日現在）



人 口

●町別世帯及び年齢3区分別人口(平成22年9月30日現在)

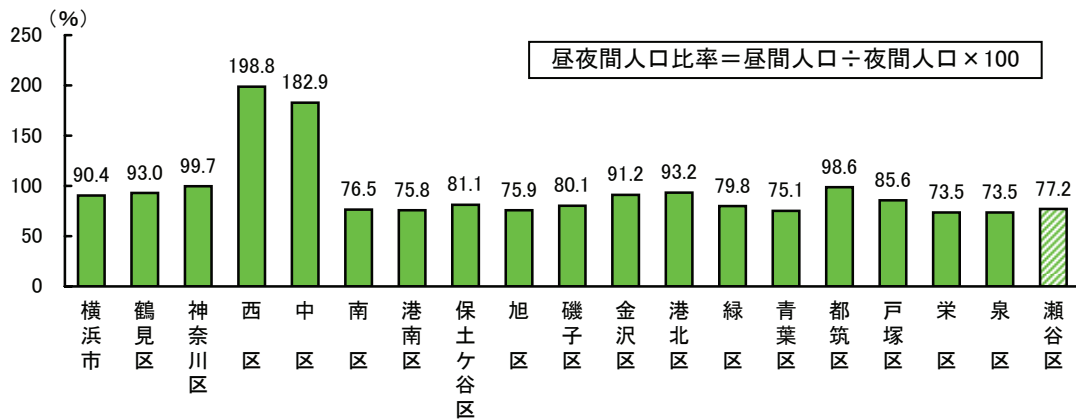
(単位:人)

町名	世帯数	人 口														
		合 計			0~14歳			15~64歳			65歳以上			内75歳以上		
		総数	男	女	総数	男	女	総数	男	女	総数	男	女	総数	男	女
瀬谷区	54,515	128,205	63,598	64,607	18,627	9,580	9,047	81,335	41,406	39,929	28,243	12,612	15,631	12,216	4,990	7,226
相沢一丁目	621	1,348	671	677	191	98	93	932	467	465	225	106	119	102	47	55
相沢二丁目	628	1,529	762	767	248	122	126	940	486	454	341	154	187	147	69	78
相沢三丁目	528	1,185	605	580	143	73	70	756	403	353	286	129	157	143	66	77
相沢四丁目	611	1,325	671	654	173	87	86	815	436	379	337	148	189	160	71	89
相沢五丁目	534	1,358	688	670	189	100	89	883	450	433	286	138	148	93	41	52
相沢六丁目	513	1,134	599	535	112	67	45	741	400	341	281	132	149	117	49	68
相沢七丁目	719	1,721	841	880	198	98	100	1,073	548	525	450	195	255	220	96	124
阿久和西一丁目	1,172	2,910	1,449	1,461	471	237	234	1,918	978	940	521	234	287	208	85	123
阿久和西二丁目	1,148	2,875	1,453	1,422	397	211	186	1,832	936	896	646	306	340	262	108	154
阿久和西三丁目	921	2,349	1,197	1,152	389	187	202	1,442	766	676	518	244	274	198	96	102
阿久和西四丁目	563	1,341	689	652	210	102	108	842	463	379	289	124	165	135	56	79
阿久和東一丁目	813	1,927	934	993	204	107	97	1,241	611	630	482	216	266	178	65	113
阿久和東二丁目	1,227	3,011	1,493	1,518	402	199	203	1,911	962	949	698	332	366	264	117	147
阿久和東三丁目	917	2,231	1,111	1,120	314	169	145	1,365	682	683	552	260	292	220	90	130
阿久和東四丁目	555	1,395	687	708	254	127	127	913	450	463	228	110	118	77	34	43
阿久和南一丁目	178	432	218	214	49	20	29	298	154	144	85	44	41	34	14	20
阿久和南二丁目	365	903	467	436	137	70	67	585	313	272	181	84	97	69	27	42
阿久和南三丁目	205	473	218	255	74	38	36	265	133	132	134	47	87	77	16	61
阿久和南四丁目	1,681	4,120	1,955	2,165	659	365	294	2,686	1,256	1,430	775	334	441	258	101	157
東野	727	1,894	937	957	207	106	101	1,213	590	623	474	241	233	149	62	87
東野台	291	615	274	341	49	22	27	285	139	146	281	113	168	162	68	94
卸本町	5	X	X	X	X	X	X	X	X	X	X	X	X	X	X	X
上瀬谷町	1,114	2,738	1,383	1,355	568	289	279	1,697	868	829	473	226	247	195	83	112
北新	884	2,345	1,185	1,160	339	167	172	1,595	818	777	411	200	211	132	53	79
北	175	483	266	217	126	70	56	315	179	136	42	17	25	15	3	12
五貫目町	1,156	2,964	1,522	1,442	697	346	351	1,974	1,043	931	293	133	160	117	43	74
下瀬谷一丁目	767	1,951	998	953	307	163	144	1,250	667	583	394	168	226	162	61	101
下瀬谷二丁目	1,143	2,870	1,411	1,459	414	208	206	1,926	945	981	530	258	272	171	73	98
下瀬谷三丁目	1,414	3,510	1,796	1,714	425	239	186	2,209	1,122	1,087	876	435	441	273	120	153
瀬谷一丁目	540	1,173	606	567	152	79	73	784	421	363	237	106	131	91	39	52
瀬谷二丁目	1,153	2,554	1,264	1,290	314	164	150	1,607	833	774	633	267	366	325	131	194
瀬谷三丁目	563	1,184	573	611	157	81	76	750	372	378	277	120	157	138	58	80
瀬谷四丁目	1,723	3,470	1,749	1,721	426	220	206	2,338	1,232	1,106	706	297	409	351	147	204
瀬谷五丁目	1,119	2,556	1,314	1,242	417	230	187	1,701	887	814	438	197	241	168	61	107
瀬谷六丁目	504	1,118	556	562	101	52	49	706	365	341	311	139	172	128	54	74
瀬谷町	1,484	3,216	1,432	1,784	502	264	238	1,533	719	814	1,181	449	732	602	211	391
竹村町	400	982	496	486	129	62	67	659	347	312	194	87	107	72	27	45
中央	916	2,155	1,087	1,068	320	159	161	1,407	727	680	428	201	227	187	91	96
中屋敷一丁目	506	1,162	602	560	169	87	82	758	397	361	235	118	117	82	35	47
中屋敷二丁目	159	375	191	184	46	26	20	219	120	99	110	45	65	54	19	35
中屋敷三丁目	82	X	X	X	X	X	X	X	X	X	X	X	X	X	X	X
橋戸一丁目	1,912	4,306	2,110	2,196	569	310	259	2,804	1,412	1,392	933	388	545	451	182	269
橋戸二丁目	842	1,990	961	1,029	311	144	167	1,291	646	645	388	171	217	154	63	91
橋戸三丁目	1,375	3,191	1,597	1,594	346	178	168	2,034	1,036	998	811	383	428	325	137	188
二ツ橋町	3,996	9,102	4,496	4,606	1,335	707	628	5,860	2,958	2,902	1,907	831	1,076	902	368	534
本郷一丁目	1,189	2,780	1,375	1,405	367	167	200	1,742	901	841	671	307	364	261	114	147
本郷二丁目	1,382	3,560	1,776	1,784	819	423	396	2,292	1,147	1,145	449	206	243	169	66	103
本郷三丁目	1,056	2,353	1,200	1,153	304	156	148	1,489	794	695	560	250	310	261	106	155
本郷四丁目	331	776	395	381	82	39	43	498	268	230	196	88	108	94	42	52
三ツ境	4,085	9,053	4,382	4,671	1,183	617	566	5,990	2,967	3,023	1,880	798	1,082	967	372	595
南瀬谷一丁目	1,054	2,568	1,262	1,306	313	151	162	1,550	793	757	705	318	387	312	131	181
南瀬谷二丁目	296	700	336	364	80	36	44	398	193	205	222	107	115	64	27	37
南台一丁目	1,106	2,547	1,210	1,337	278	148	130	1,586	771	815	683	291	392	352	146	206
南台二丁目	1,012	2,259	1,012	1,247	293	149	144	1,282	597	685	684	266	418	355	122	233
宮沢一丁目	1,491	3,671	1,881	1,790	651	335	316	2,242	1,170	1,072	778	376	402	329	162	167
宮沢二丁目	1,720	4,108	2,067	2,041	658	322	336	2,542	1,329	1,213	908	416	492	384	158	226
宮沢三丁目	620	1,472	738	734	213	114	99	866	455	411	393	169	224	161	61	100
宮沢四丁目	207	508	271	237	66	29	37	311	179	132	131	63	68	58	29	29
目黒町	117	288	154	134	80	44	36	187	101	86	21	9	12	6	2	4

※この町別世帯及び年齢別人口は、住民基本台帳人口及び外国人登録人口を町別・年齢別に集計したものです。そのため、国勢調査の結果を基礎に集計された推計人口とは一致しません。

人口

● 区別昼夜間人口比率（平成17年国勢調査）



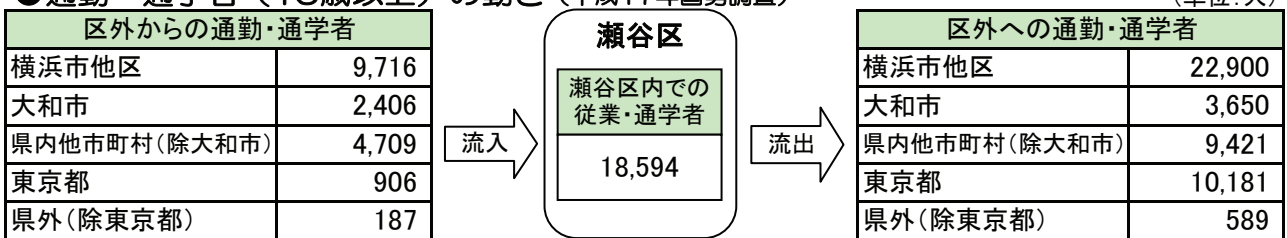
● 瀬谷区昼夜間人口の推移（各年国勢調査）

	常住人口(A) (夜間人口)	流入人口(B)	流出人口(C)	昼間人口(D) =(A)+(B)-(C)	昼夜間人口比率 =(D)÷(A)
昭和50年	95,291 人	7,832 人	34,367 人	68,756 人	72.2 %
55年	101,121	12,253	37,710	75,664	74.8
60年	111,251	15,223	43,969	82,505	74.2
平成 2年	119,080	18,456	51,296	86,240	72.4
7年	121,471	19,642	51,350	89,763	73.9
12年	121,663	18,423	47,612	92,474	76.0
17年	127,328	18,277	47,311	98,294	77.2

流入人口：区外からの通勤・通学者数

流出人口：区外への通勤・通学者数

● 通勤・通学者（15歳以上）の動き（平成17年国勢調査）



● 瀬谷区人口動態の推移

(単位: 人)

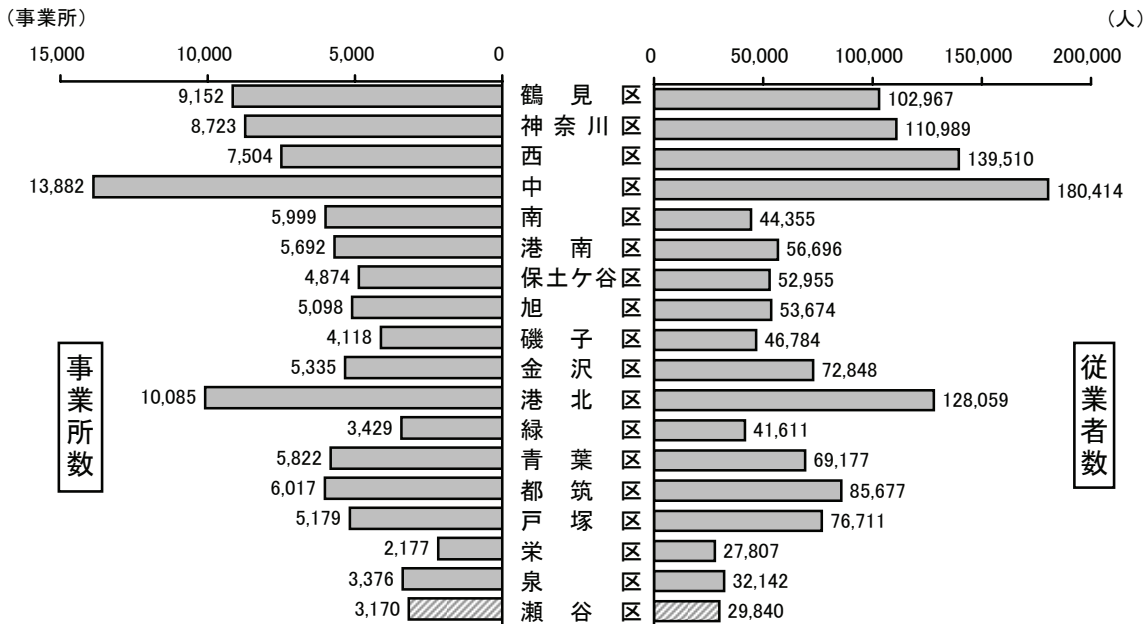
	15年	16年	17年	18年	19年	20年	21年
社会増減	843	1,323	946	△ 833	△ 318	△ 411	129
転入	8,099	7,923	7,447	5,980	6,255	5,843	6,059
転出	7,230	6,608	6,527	6,804	6,558	6,290	5,930
その他	△ 26	8	26	△ 9	△ 15	36	0
自然増減	505	447	373	382	287	92	75
出生	1,282	1,264	1,234	1,246	1,224	1,131	1,073
死亡	777	817	861	864	937	1,039	998
人口増減	1,348	1,770	1,319	△ 451	△ 31	△ 319	204

資料：「横浜市の人口」

産 業

事業所

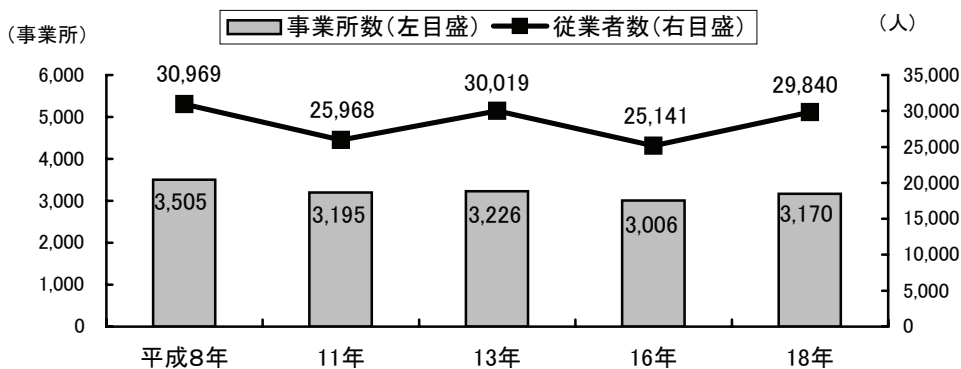
● 区別事業所数・従業者数（平成18年事業所・企業統計調査）



● 瀬谷区産業別事業所数・従業者数（平成18年事業所・企業統計調査）

	事業所		従業者	
	事業所数	割合(%)	人数(人)	割合(%)
農・林・漁業	2	0.1	14	0.0
建設業	411	13.0	2,656	8.9
製造業	167	5.3	2,949	9.9
電気・ガス・熱供給・水道業	2	0.1	144	0.5
情報通信業	10	0.3	46	0.2
運輸業	68	2.1	2,005	6.7
卸売・小売業	876	27.6	8,211	27.5
金融・保険業	29	0.9	338	1.1
不動産業	241	7.6	672	2.3
飲食店・宿泊業	344	10.9	2,187	7.3
医療・福祉	260	8.2	3,527	11.8
教育・学習支援業	154	4.9	1,925	6.5
複合サービス事業	16	0.5	344	1.2
サービス業(他に分類されないもの)	579	18.3	4,260	14.3
公務(他に分類されないもの)	11	0.3	562	1.9
合計	3,170	100.0	29,840	100.0

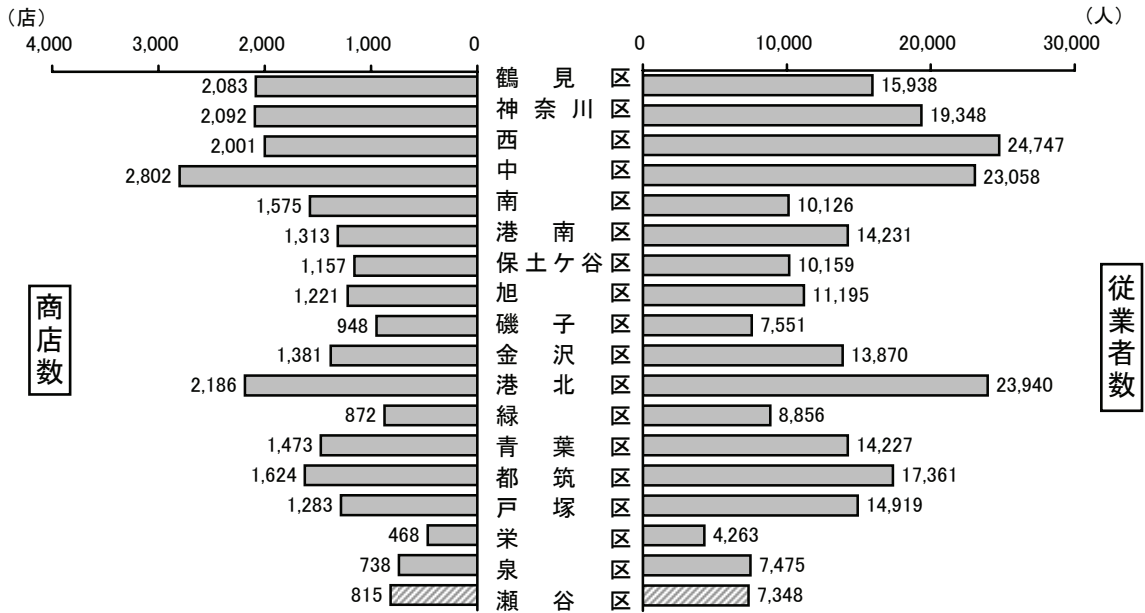
● 瀬谷区事業所数・従業者数の推移（各年事業所・企業統計調査）



産 業

商 業

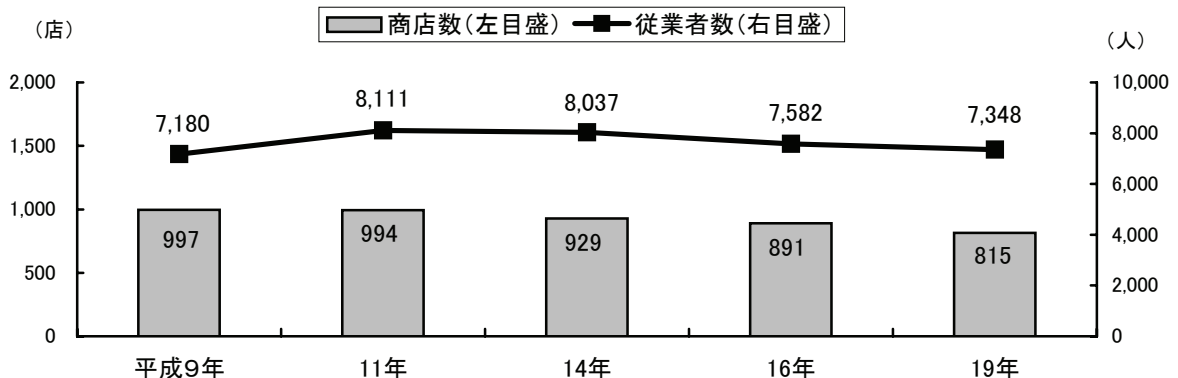
● 区別商店数・従業者数（平成19年商業統計調査）



● 瀬谷区産業分類別状況（平成19年商業統計調査）

		商店数(店)	従業者数(人)	年間商品販売額(万円)	売場面積(m ²)
卸売業	各種商品	1	63	X	—
	繊維・衣服等	10	137	628,752	—
	飲食物品	31	468	2,260,255	—
	建築材料、鉱物・金属材料等	49	406	2,827,560	—
	機械器具	35	274	1,243,101	—
	その他	37	544	X	—
	小計	163	1,892	12,391,030	—
小売業	各種商品(百貨店等)	2	435	X	X
	織物・衣服・身の回り品	87	384	435,038	12,257
	飲食物品	245	2,614	4,130,441	25,964
	自動車・自転車	51	259	962,289	3,009
	家具・じゅう器・機械器具	61	217	281,507	4,480
	その他	206	1,547	X	X
	小計	652	5,456	9,897,521	83,363
合計	815	7,348	22,288,551	83,363	


● 瀬谷区商店数・従業者数の推移（各年商業統計調査）



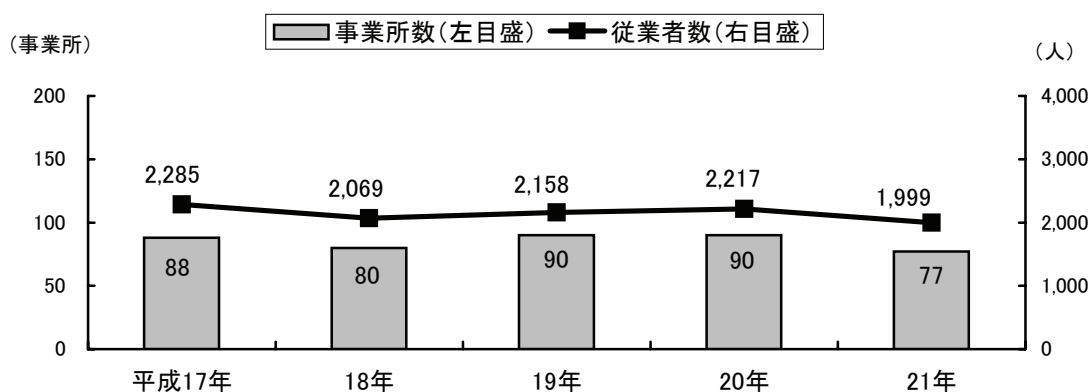
産 業

工 業

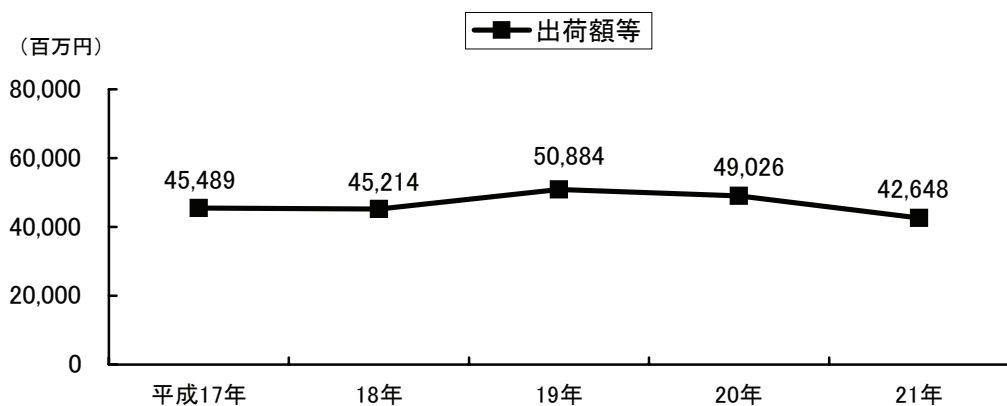
● 区別工業事業所数・従業者数（平成21年工業統計調査） *従業者4人以上の事業所



● 瀬谷区工業事業所数・従業者数の推移（各年工業統計調査） *従業者4人以上の事業所



● 瀬谷区製造品出荷額等の推移（各年工業統計調査） *従業者4人以上の事業所



産 業

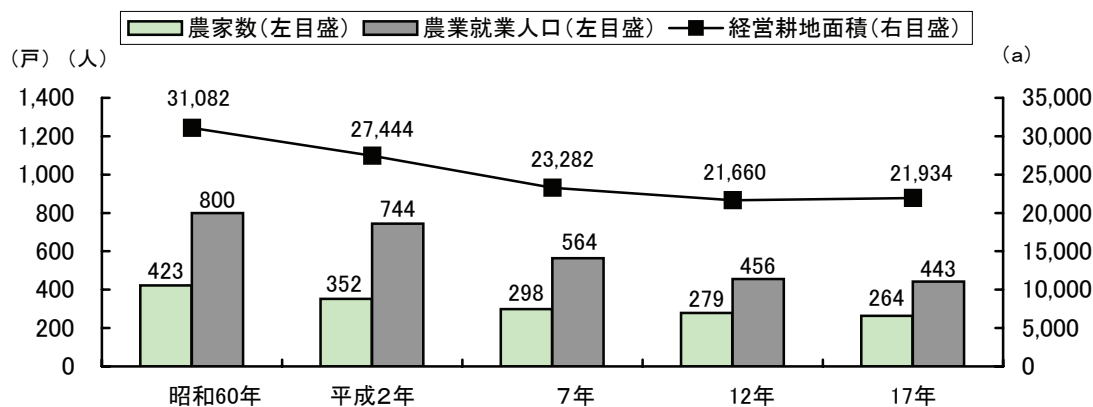
農 業

● 区別農家数・農業就業人口及び経営耕地面積（2005年農林業センサス）

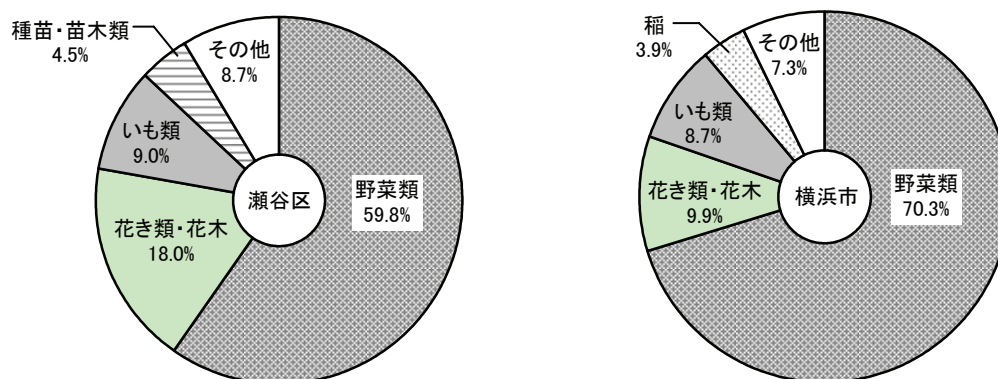
区 名	農家数(戸)			* 農業就業人口 (人)	経営耕地面積 (ha)
	販売農家	自給的農家	計		
横 浜 市	2,655	1,768	4,423	6,577	2,305
鶴 見 区	31	32	63	72	18
神 奈 川 区	157	48	205	437	157
西 区	—	—	—	—	—
中 区	—	2	2	—	×
南 区	3	13	16	8	11
港 南 区	51	44	95	129	34
保 土 ヶ 谷 区	99	55	154	256	90
旭 区	199	207	406	431	180
磯 子 区	27	11	38	56	×
金 沢 区	28	51	79	68	14
港 北 区	278	193	471	733	207
緑 区	282	171	453	690	238
青 葉 区	290	253	543	663	241
都 筑 区	373	216	589	985	279
戸 塚 区	245	159	404	613	217
栄 区	75	88	163	195	60
泉 区	326	152	478	798	330
瀬 谷 区	191	73	264	443	219

* 農業就業人口は自給的農家を含まない

● 瀬谷区農家数・農業就業人口・経営耕地面積の推移（各年農林業センサス）



● 販売目的で作付けした作物の作付面積の割合（2005年農林業センサス）



生活環境

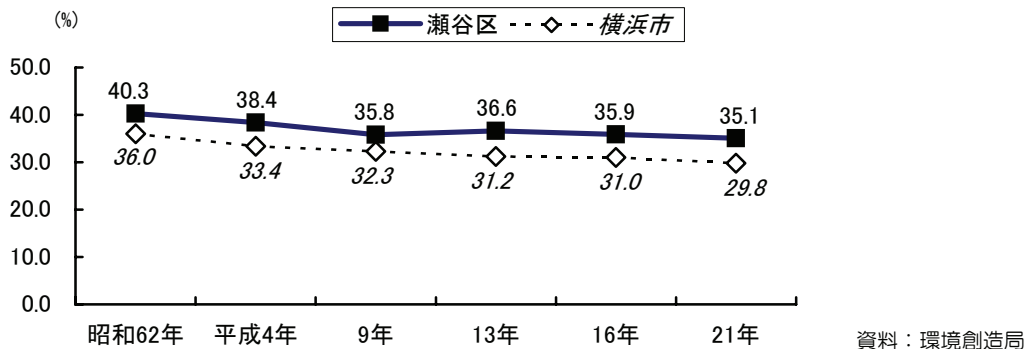
公園・緑

● 区別公園数・公園面積等及び緑被率

区名	公園(平成21年度末)				緑被率 (平成21年3月末)
	公園数	公園面積(ha)	区民1人当たり 公園面積(m ²)※	区域面積に占め る公園の割合※	
横浜市	2,592	1,736	4.7	4.0%	29.8%
鶴見区	131	70	2.6	2.2%	13.7%
神奈川区	149	82	3.5	3.5%	22.6%
西区	46	26	2.8	3.7%	11.2%
中区	84	94	6.4	4.6%	14.3%
南区	129	41	2.1	3.2%	15.4%
港南区	176	79	3.6	4.0%	22.9%
保土ヶ谷区	159	94	4.6	4.3%	31.1%
旭区	194	168	6.7	5.1%	36.0%
磯子区	114	43	2.6	2.3%	27.6%
金沢区	202	293	14.0	9.6%	31.8%
港北区	164	119	3.7	3.8%	26.5%
緑区	150	114	6.5	4.5%	42.8%
青葉区	230	101	3.3	2.9%	31.4%
都筑区	136	160	8.0	5.7%	33.6%
戸塚区	212	121	4.4	3.4%	37.8%
栄区	125	60	4.8	3.2%	41.8%
泉区	96	35	2.2	1.5%	39.0%
瀬谷区	95	36	2.8	2.1%	35.1%

緑被率：緑の総量を把握する方法の一つで、航空写真によって上空から見たときの緑におおわれている土地の割合。
樹林地のほか、草地や農地も緑被として集計している。資料：環境創造局（※は瀬谷区で算出）

● 緑被率の推移



※緑被率は、調査年度によって調査手法や精度が異なるため、概ねの傾向を示したものです。

● 瀬谷区の主な緑地 (平成22年3月末現在)

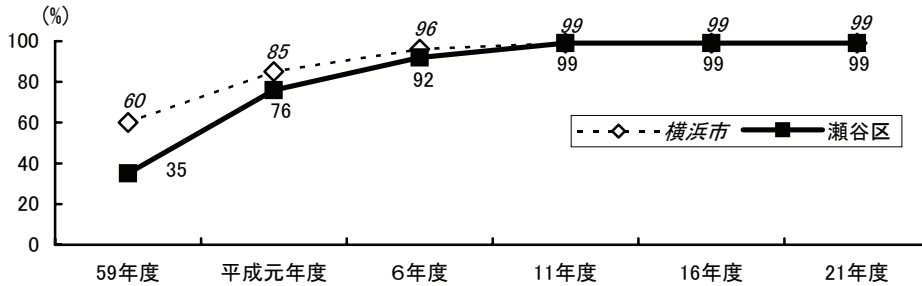
	指定年月	指定面積(ha)	指定場所	備考
瀬谷市民の森	昭和50年12月	18.1	瀬谷町・東野台・東野	
東山ふれあい樹林	平成4年4月	1.8	宮沢二丁目	
宮沢ふれあい樹林	平成4年11月	2.4	宮沢一丁目	
宮沢・蟹沢特別緑地保全地区	平成5年4月	2.0	宮沢三丁目	
東山特別緑地保全地区	平成15年11月	1.8	宮沢二丁目	東山ふれあい樹林と全域重複指定
宮沢特別緑地保全地区	平成17年10月	2.2	宮沢一丁目	うち2.1haは宮沢ふれあい樹林と重複指定

資料：環境創造局

生活環境

下水道

●公共下水道普及率の推移（各年度末現在）



資料：環境創造局

道路

●道路延長・道路面積（平成22年4月1日現在）

区分	道路延長			道路面積			
	道路延長 (m)	舗装延長 (m)	舗装延長率 (%)	道路面積 (㎡)	舗装面積 (㎡)	道路率※ (%)	
横浜市	国道	110,982	110,982	100.0	2,676,769	2,676,769	13.1
	県道	200,138	200,138	100.0	2,910,428	2,910,428	
	市道	7,332,005	7,206,568	98.3	47,805,876	47,397,100	
	有料道路	107,115	107,115	100.0	3,557,785	3,557,785	
	計	7,750,240	7,624,803	98.4	56,950,858	56,542,082	
瀬谷区	国道	780	780	100.0	31,660	31,660	10.6
	県道	16,874	16,874	100.0	216,438	216,438	
	市道	285,025	271,322	95.2	1,534,736	1,491,030	
	有料道路	1,381	1,381	100.0	35,765	35,765	
	計	304,060	290,357	95.5	1,818,600	1,774,893	

※道路率：行政区面積に対する道路面積の割合

資料：道路局

交通

●相模鉄道線の乗降客数（平成21年度）

（単位：千人）

	乗車人員			降車人員		
	総数	定期	定期外	総数	定期	定期外
横浜駅	78,489	53,072	25,418	78,953	53,072	25,881
二俣川駅	14,818	7,988	6,829	14,705	7,988	6,717
三ツ境駅	10,847	6,591	4,256	11,000	6,591	4,409
瀬谷駅	7,926	5,056	2,870	7,709	5,056	2,652

資料：相模鉄道（株）

●相模鉄道線の1日平均乗降客数の推移

（単位：人）

	平成17年度	18年度	19年度	20年度	21年度
横浜駅	437,354	437,932	442,194	437,820	431,348
二俣川駅	78,009	78,619	81,171	81,221	80,884
三ツ境駅	60,515	60,994	61,539	60,706	59,854
瀬谷駅	41,517	41,472	42,516	43,162	42,834

資料：相模鉄道（株）

●瀬谷区自動車保有台数（平成22年3月31日現在）

（単位：台）

総数	登録自動車					小型二輪	軽自動車	
	貨物用	乗合用	乗用	特殊用途	大型特殊		軽四輪	軽二輪
57,276	4,519	92	36,287	949	111	1,736	11,345	2,237

資料：国土交通省関東運輸局（ただし、軽二輪は次年度当初の軽自動車税課税台数に基づく）

生活環境

ごみ・環境

●瀬谷区ごみ収集状況

(単位:トン)

	燃やすごみ	ビン・缶 ペットボトル	プラスチック製 容器包装	古紙・古布
平成18年度	22,160	1,971	1,676	408
19年度	20,355	1,893	1,743	320
20年度	19,808	1,846	1,758	316
21年度	20,050	1,824	1,732	280

資料：資源循環局



「横浜3R夢」マスコット イロ

●二酸化窒素等測定状況

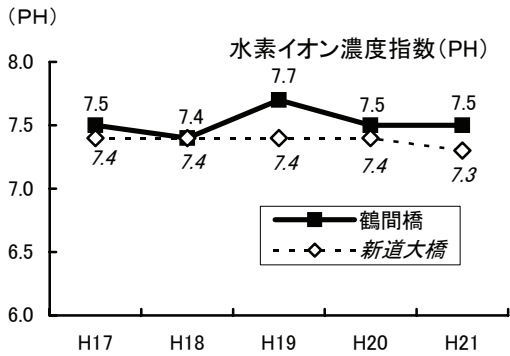
測定地点:南瀬谷小学校

測定項目	H17	H18	H19	H20	H21	備考
二酸化窒素 (ppm)	0.025	0.022	0.021	0.019	0.018	呼吸とともに人体に取り込まれ、呼吸器疾患の原因になります。
二酸化硫黄 (ppm)	0.005	0.005	0.004	0.004	0.004	呼吸器疾患の原因になったり、動植物に被害を及ぼしたりします。
浮遊粒子状物質 (mg/m ³)	0.035	0.034	0.030	0.028	0.027	気道や肺胞に沈着し、呼吸器疾患の原因になります。
光化学オキシダント(時間)	388	423	454	454	340	光化学スモッグの原因となる大気中の酸化性物質の総称のことです。

資料：環境創造局

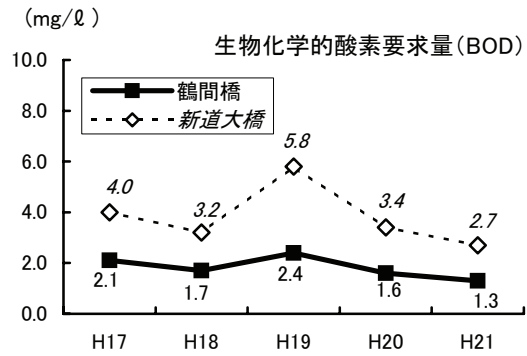
※光化学オキシダントは昼間（5時～20時）における1時間値が0.06ppmを超えた時間数。その他は年平均値。

●境川の水質



資料：環境創造局

※水素イオン濃度指数とは酸性、アルカリ性の度合いを表す指標で、7より小さい場合が酸性、大きい場合がアルカリ性を表します。

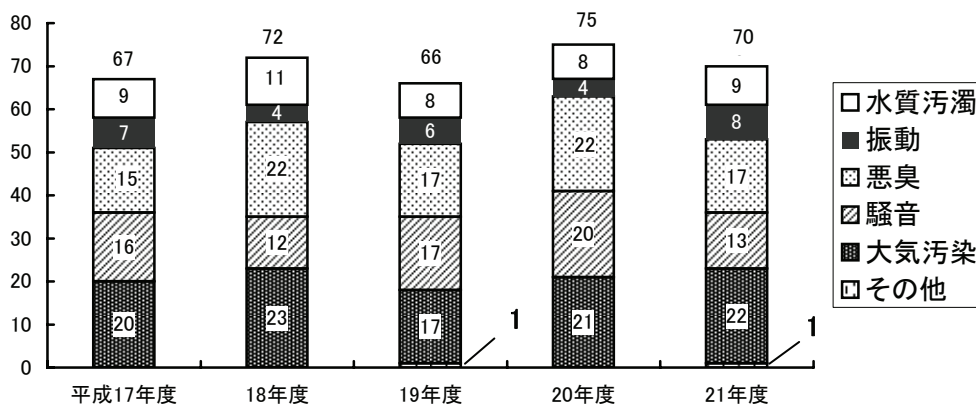


資料：環境創造局

※BODとは水中の微生物が有機物を分解するのに要した酸素量のこと、数値が高いほど水が汚れていることを示しています。

●瀬谷区公害問題苦情発生件数の推移

(件)



資料：環境創造局

生活環境

消 防

●瀬谷区火災発生件数の推移

	平成17年	18年	19年	20年	21年	
火災件数(件)	48	33	44	23	42	
出火原因	放火(疑い含む)	20	10	15	5	18
	たばこの不始末	4	4	3	2	5
	コンロ	4	3	3	1	3
	食用油引火	6	2	4	1	2
	その他	14	14	19	14	14
建物焼損面積(m ²)	240	85	44	225	23	
死者(人)	3	1	2	1	0	
負傷者(人)	6	3	6	10	4	

資料：瀬谷消防署



●瀬谷区救急出場件数の推移

(単位:件)

	平成17年	18年	19年	20年	21年	
出場件数	5,394	5,120	5,364	4,885	4,882	
内訳	急病	3,578	3,391	3,574	3,275	3,306
	一般負傷	797	813	840	799	799
	交通事故	613	554	582	518	497
	自損行為	85	72	72	57	67
	加害	53	54	40	34	43
	労働災害	29	38	30	32	19
	火災事故	16	15	27	23	15
	その他	223	183	199	147	136

資料：瀬谷消防署



警 察

●瀬谷区内刑法犯認知件数の推移

(単位:件)

	平成17年	18年	19年	20年	21年	
計	1,787	1,621	1,494	1,869	1,430	
内訳	窃盗犯	1,360	1,260	1,199	1,472	1,186
	凶悪犯	6	7	6	5	8
	粗暴犯	91	82	90	77	71
	知能犯	62	36	49	51	21
	風俗犯	6	12	6	5	8
	その他	262	224	144	259	136

資料：瀬谷警察署



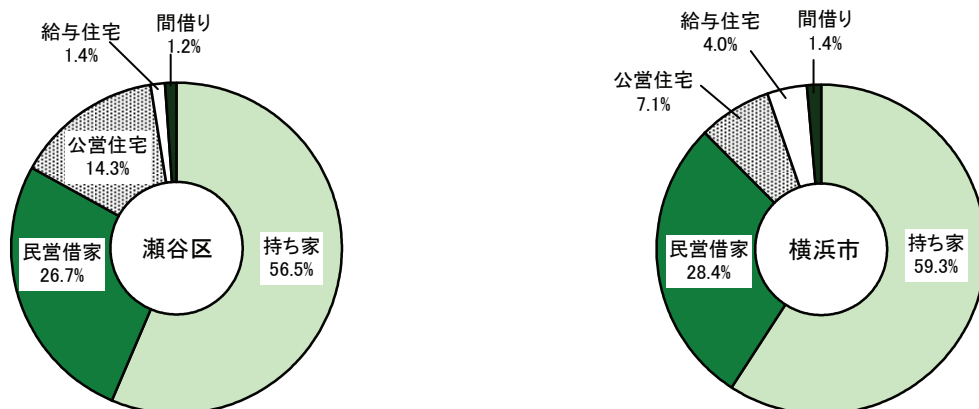
●瀬谷区内交通事故発生状況の推移

	平成17年	18年	19年	20年	21年		
件数(件)	902	832	776	679	632		
路線別(件)	一般国道246号	25	25	33	25	13	
	県道	横浜厚木線	98	94	71	66	65
		丸子中山茅ヶ崎線	110	82	67	67	71
		阿久和鎌倉線	25	26	22	10	24
		瀬谷柏尾線	89	75	55	56	58
	市道	環状4号線	105	115	112	107	105
		五貫目第78号線	39	47	43	26	31
その他		411	368	373	322	265	
死者数(人)	2	1	4	3	1		
重傷者数(人)	31	40	44	23	23		
軽傷者数(人)	1,033	980	877	773	776		

資料：瀬谷警察署

住宅・建築

●住宅の所有形態別世帯数の割合（平成17年国勢調査）



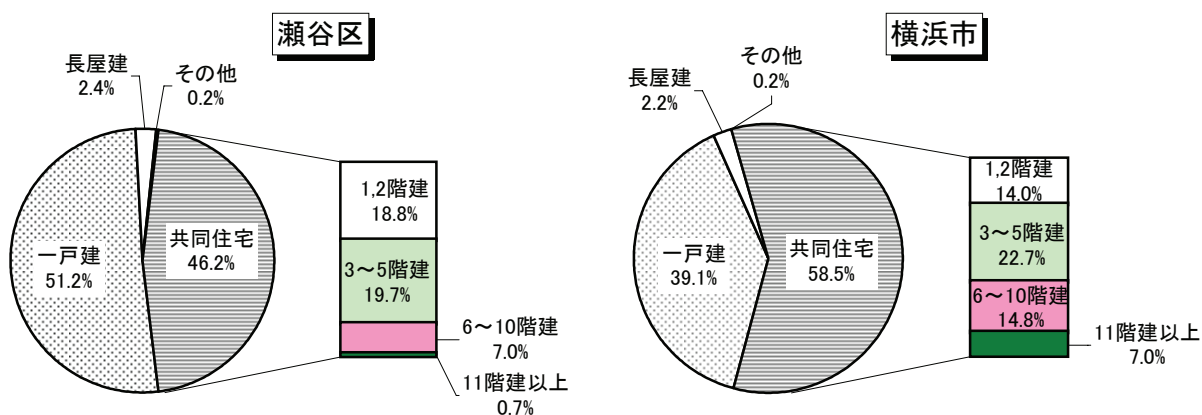
●一般世帯における一世帯当たり延べ面積等（平成17年国勢調査）

	一般世帯数 (世帯)	一般世帯人員 (人)	一世帯当たり 人員(人)	一世帯当たり 延べ面積(m ²)	一人当たり 延べ面積(m ²)
瀬谷区	47,366	124,952	2.64	76.7	29.1
横浜市	1,404,039	3,454,614	2.46	73.9	30.0

(18区中8位) (18区中16位)

※一般世帯：病院・施設、学生寮等を除く世帯

●住宅の建て方別割合（平成17年国勢調査）



●瀬谷区建築確認申請受理件数の推移

(単位:件)

	一戸建て の住宅	併用住宅	共同住宅	事務所	その他	合計
平成17年度	673	7	26	7	57	770
18年度	617	15	18	6	62	718
19年度	489	8	25	2	34	558
20年度	471	4	42	5	38	560
21年度	499	4	26	5	37	571

資料：建築局



教育・文化

教育

●瀬谷区内学校の概要（平成22年5月1日現在：平成22年度学校基本調査）

項目	学校数	学級数 (※2)	在学・在園者数(人)			1校当たりの 在学者数(人)	教員数(人) (※1)
			総数	男	女		
幼稚園	14	144	3,187	1,626	1,561	228	260
小学校	11	255	7,726	3,943	3,783	702	373
中学校	6	109	3,527	1,865	1,662	588	236
高等学校	3		3,317	1,784	1,533	1,106	233
特別支援学校	3	165	674	456	218	225	379

※1 教員数には兼務者を含む

※2 高等学校の学級数はデータなし

●瀬谷区内学校の在学・在園者数内訳（平成22年5月1日現在：平成22年度学校基本調査）

(単位:人)

幼稚園	総数	男	女
3歳児	834	441	393
4歳児	1,120	552	568
5歳児	1,233	633	600
計	3,187	1,626	1,561

(単位:人)

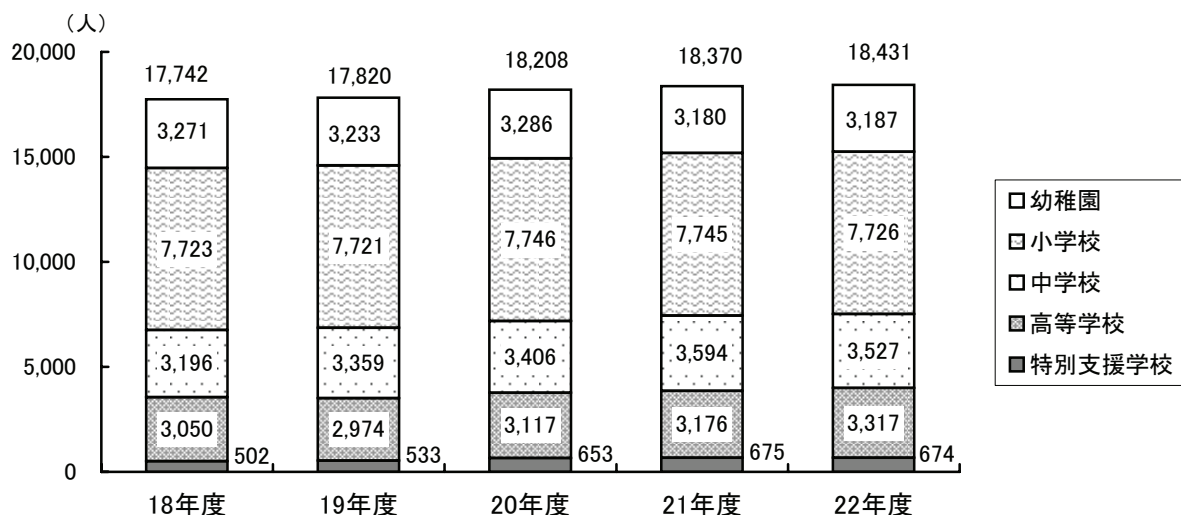
中学校	総数	男	女
1学年	1,180	606	574
2学年	1,227	672	555
3学年	1,120	587	533
計	3,527	1,865	1,662

小学校	総数	男	女
1学年	1,235	619	616
2学年	1,280	618	662
3学年	1,277	641	636
4学年	1,323	672	651
5学年	1,226	665	561
6学年	1,385	728	657
計	7,726	3,943	3,783

高等学校	総数	男	女
1学年	1,224	661	563
2学年	1,059	556	503
3学年	1,034	567	467
計	3,317	1,784	1,533

特別支援学校	総数	男	女
幼稚部	—	—	—
小学部	152	105	47
中学部	104	73	31
高等部	418	278	140
計	674	456	218

●瀬谷区内学校の在学・在園者数推移（各年5月1日現在：各年度学校基本調査）



教育・文化

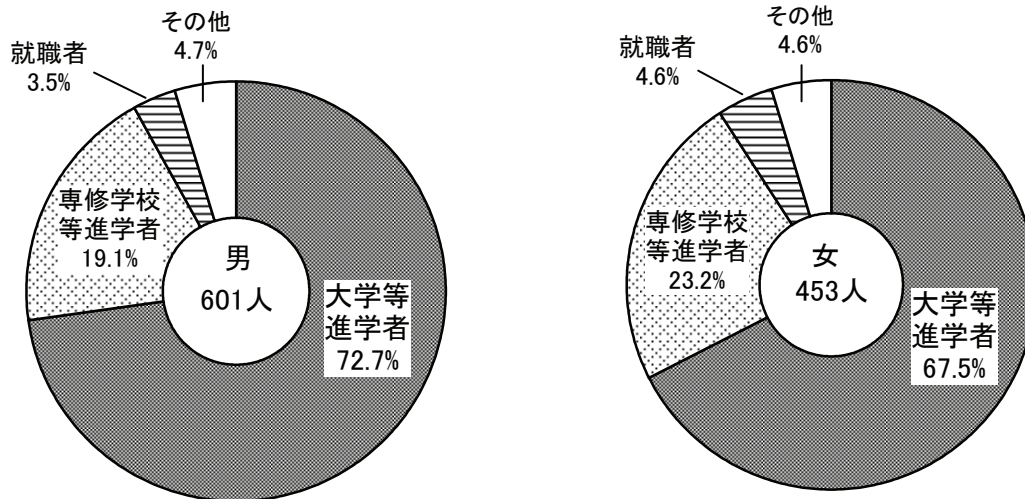
●瀬谷区内小中学校長期欠席者の状況（各年度学校基本調査）

（単位：人）

	小 学 校					中 学 校				
	病気	経済的 理 由	不登校	その他	計	病気	経済的 理 由	不登校	その他	計
平成17年度	27	—	60	14	101	4	—	142	3	149
18年度	41	—	74	12	127	2	—	128	2	132
19年度	20	—	79	19	118	8	—	199	10	217
20年度	27	—	69	23	119	4	1	161	17	183
21年度	23	—	83	22	128	10	—	184	10	204

長期欠席者：年度間に通算30日以上欠席した児童及び生徒をいう。

●瀬谷区内高等学校卒業後の男女別進路状況（平成22年3月：平成22年度学校基本調査）



せやまる

このは

教育・文化

文化

●瀬谷区内市民利用施設利用者数

(単位:人)

施設名	開設年	平成17年度	18年度	19年度	20年度	21年度
瀬谷公会堂	昭和46年	78,596	85,446	78,132	71,464	82,360
瀬谷地区センター	昭和55年	126,747	125,351	140,842	145,575	151,971
阿久和地区センター	平成8年	63,036	67,657	65,070	67,057	71,961
中屋敷地区センター	平成11年	69,118	73,061	68,969	74,651	73,448
瀬谷図書館	昭和60年	251,280	239,430	236,906	244,311	246,599
瀬谷スポーツセンター	昭和62年	173,927	227,740	219,059	225,389	222,352
下瀬谷小学校コミュニティ・スクール	平成3年	20,968	14,547	17,928	17,302	14,567
南瀬谷小学校コミュニティ・スクール	平成7年	32,049	31,154	32,614	29,883	31,633
東野中学校コミュニティ・スクール	平成16年	9,655	9,231	7,416	9,081	9,102
原中学校コミュニティ・スクール	平成18年	2,702	17,403	20,974	24,537	30,552
和楽荘(老人福祉センター)	昭和55年	78,449	77,149	73,567	78,219	81,924
こどもログハウス(まるたのしろ)	平成5年	42,706	※ 35,755	44,807	44,836	39,429

※平成18年度のこどもログハウスは、改修工事のためH19.2.5~H19.3.31は休館

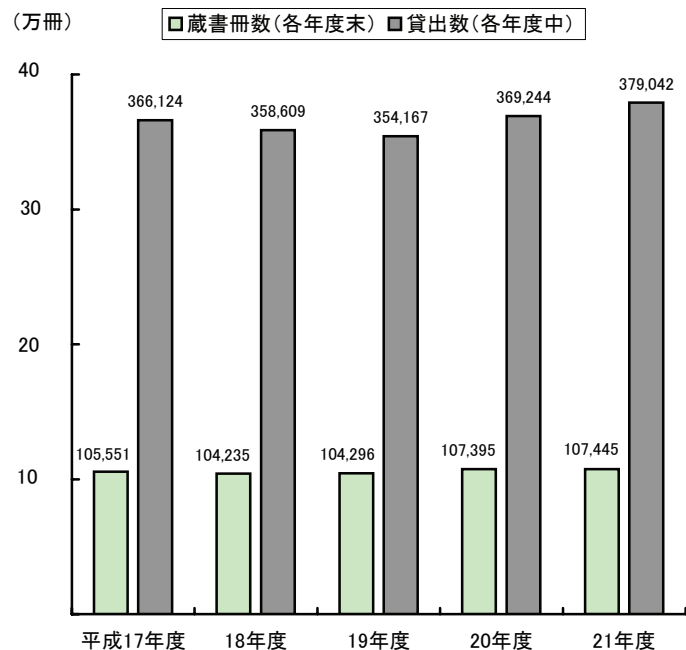
資料：瀬谷区地域振興課、教育委員会事務局

●瀬谷図書館蔵書冊数(平成21年度末)


種類	冊数(冊)	割合
総記	2,186	2.0%
哲学	2,730	2.5%
歴史	6,726	6.3%
社会科学	7,751	7.2%
自然科学	4,413	4.1%
技術	5,673	5.3%
産業	1,877	1.7%
芸術	6,531	6.1%
言語	1,453	1.4%
文学	28,208	26.3%
郷土資料	5,351	5.0%
未区分	772	0.7%
児童書	33,774	31.4%
計	107,445	100.0%

資料：教育委員会事務局

●瀬谷図書館蔵書冊数・貸出冊数の推移



資料：教育委員会事務局



戸籍・市税

戸籍

●戸籍事務取扱件数（平成21年度）

本籍数	42,561 (H22.3.31現在)	
本籍人口	110,461人 (H22.3.31現在)	
届出件数	6,601件	1日あたり件数
内 訳	出生	1,551件 4.2件
	婚姻	1,411件 3.9件
	死亡	1,120件 3.1件
	離婚	446件 1.2件
	その他	2,073件 5.7件

資料：瀬谷区戸籍課

●住民基本台帳事務取扱件数（平成21年度）

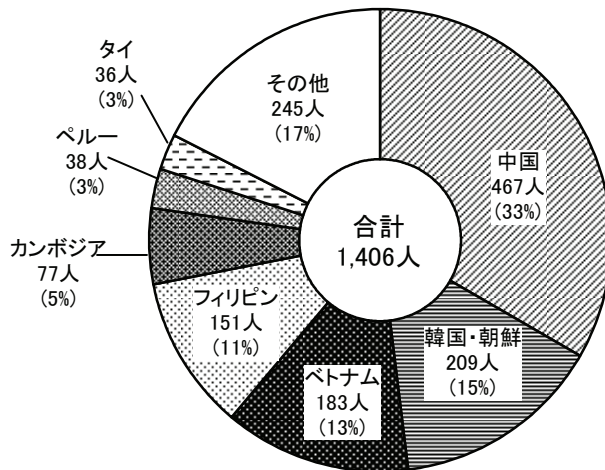
住民登録世帯数	53,458世帯 (H22.3.31現在)		
住民登録人口	126,913人 (H22.3.31現在)		
届出件数	10,492件	1日あたり件数	
内 訳	転入	市外	2,375件 6.5件
		市内	1,565件 4.3件
	転出	市外	2,498件 6.8件
		市内	1,406件 3.9件
	転居	1,597件 4.4件	
	その他	1,051件 2.9件	

資料：瀬谷区戸籍課

※住民登録人口とは、住民基本台帳により算出した数で、外国人及び未届者は含まれません。

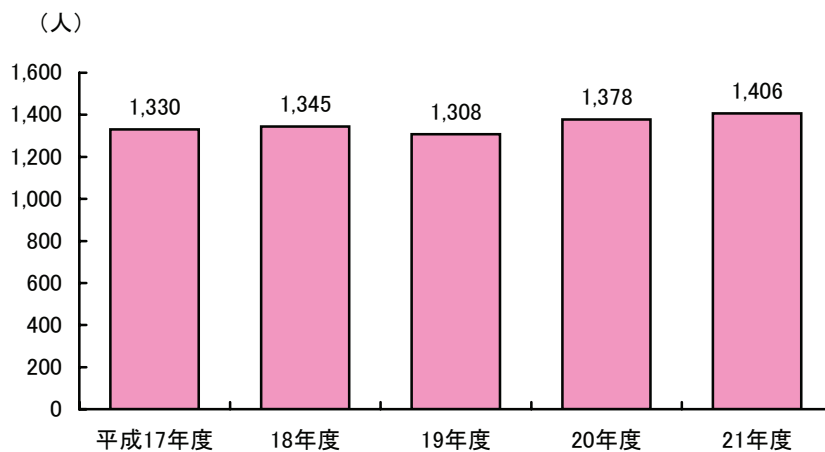
※1日あたり件数は、1年間の届出件数を実業務日ではなく、365日で割り返した数値です。

●瀬谷区国籍別外国人登録者数（平成21年度末）



資料：市民局

●瀬谷区外国人登録者数の推移（各年度末）

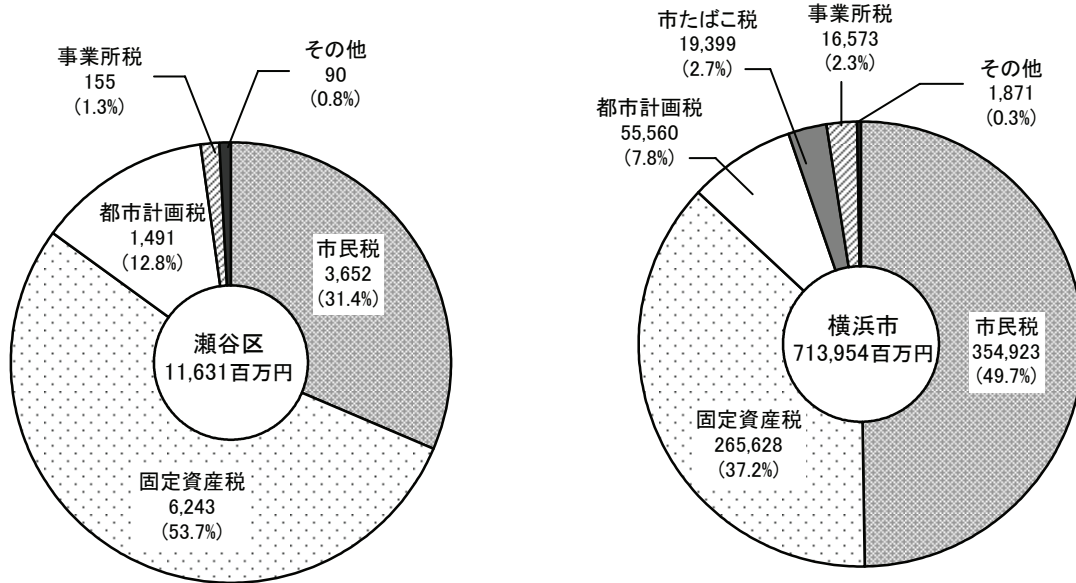


資料：市民局

戸籍・市税

市税

●市税税目別収入（平成21年度）



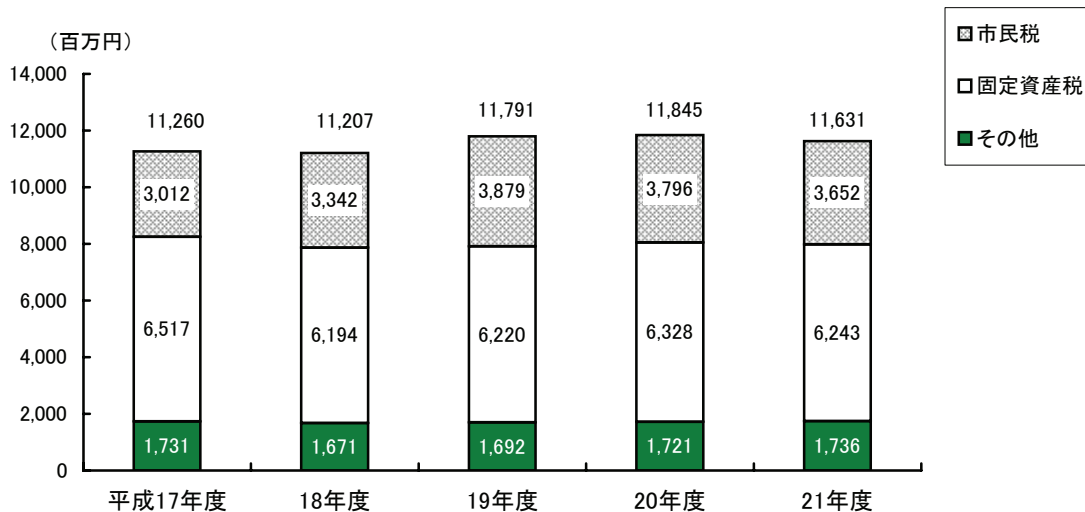
資料：瀬谷区税務課

●市税収入状況（平成21年度）

項目		瀬谷区	横浜市
調定額	税額	12,225百万円	735,125百万円
	件数	469,912件	15,595,557件
収入額	税額	11,631百万円	713,954百万円
	件数	429,458件	14,314,389件
収入割合	税額	95.14%	97.12%
	件数	91.39%	91.79%

資料：瀬谷区税務課

●瀬谷区市税収入状況の推移

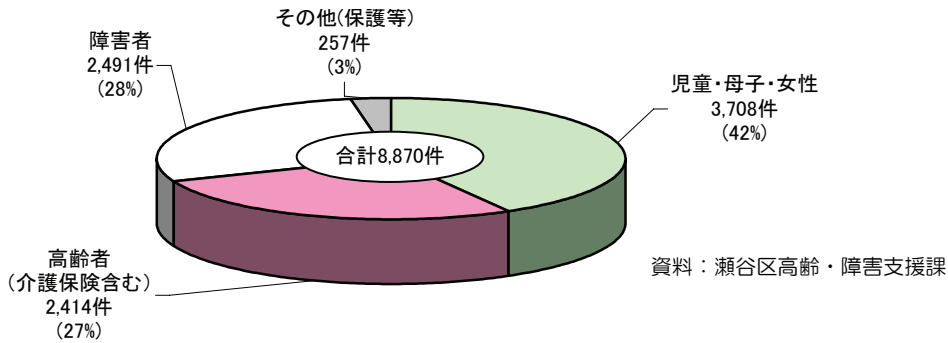


資料：瀬谷区税務課

福祉

福祉保健相談

●瀬谷区福祉保健相談・対象者別件数（平成21年度）



生活保護

●保護世帯数及び保護人員の推移（各年度末現在）

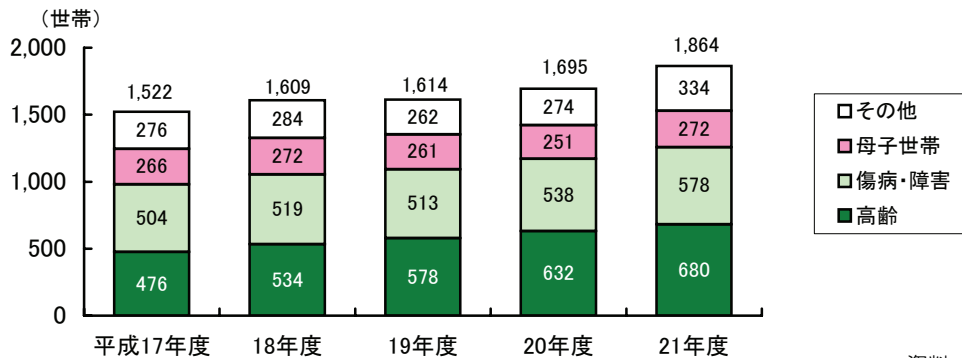
	瀬谷区				横浜市			
	人口(人)	保護世帯	保護人員(人)	保護率(%)	人口(人)	保護世帯	保護人員(人)	保護率(%)
平成17年度	127,340	1,525	2,714	21.3	3,584,895	35,687	49,228	13.7
18年度	126,967	1,611	2,809	22.1	3,607,125	36,672	50,400	14.0
19年度	126,930	1,620	2,732	21.5	3,631,773	37,429	50,905	14.0
20年度	126,702	1,706	2,804	22.1	3,654,429	39,691	53,831	14.7
21年度	126,839	1,868	3,115	24.6	3,671,386	44,131	60,355	16.4

資料：瀬谷区保護課

※保護率（%）は、人口1,000人あたりの被保護人員。人口は各年度3月1日現在の推計人口です。

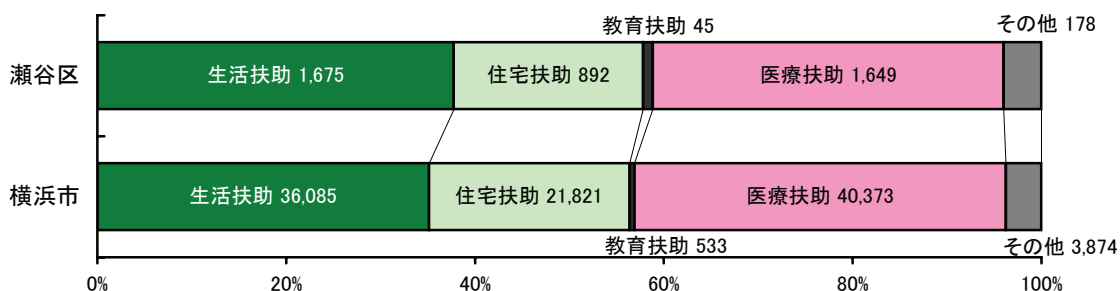
●瀬谷区生活保護世帯類型別の状況（各年度末現在）

*保護停止中の世帯を除く



●保護費支給額の構成比（平成21年度）

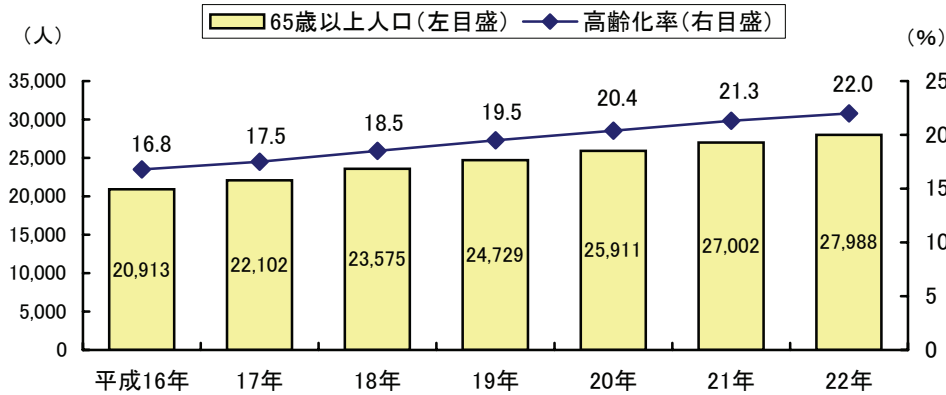
（単位：百万円）



福祉

高齢者福祉

●瀬谷区高齢者数及び高齢化率の推移（各年1月1日現在推計）



資料：「横浜市の人口」

※高齢化率：総人口に占める65歳人口の割合

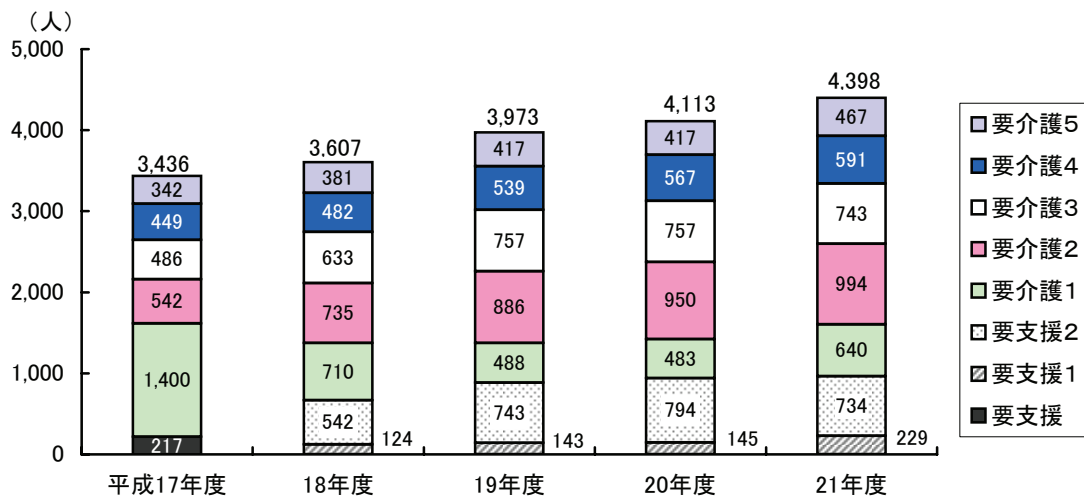
●瀬谷区高齢者在宅サービス実施状況（平成21年度）

サービス項目	実績	サービス項目	実績	
訪問指導件数(40歳以上)	999 件	食事サービス利用者数(22年3月中)	190 人	
機能訓練教室	実施回数	20 回	生活支援ショートステイ利用数	0 件
	延べ参加人数	51 人	外出支援サービス利用件数	1,298 件
言語訓練教室	実施回数	15 回	あんしん電話新規設置者数	9 件
	延べ参加人数	54 人	紙おむつ給付延月数	1,427 件
在宅生活支援ホームヘルプ登録者数(年度末)	4 人	訪問理美容サービス登録者数(年度末)	52 人	
自立支援ホームヘルプ登録者数(年度末)	1 人	住環境整備事業	0 件	

資料：瀬谷区高齢・障害支援課

介護保険

●瀬谷区要介護認定者数の推移（各年度末）



*平成18年4月から要介護度の区分が変わりました。

資料：瀬谷区高齢・障害支援課

●瀬谷区介護保険第1号被保険者数の推移（各年度4月1日現在）

平成18年度	19年度	20年度	21年度	22年度
23,718	24,960	26,096	27,185	28,117

(単位：人)

資料：瀬谷区保険年金課

福祉

地域福祉

●瀬谷区老人クラブの状況(各年度)

	クラブ数	会員数(人)		
		男	女	合計
平成17年度	83	2,138	2,872	5,010
18年度	79	1,988	2,788	4,776
19年度	77	1,930	2,698	4,628
20年度	77	1,958	2,665	4,623
21年度	77	1,963	2,667	4,630

●瀬谷区民生委員・児童委員活動状況(平成21年度)

民生委員・児童委員数	152人	
相談・支援	高齢者に関すること	4,218件
	障害者に関すること	602件
	子どもに関すること	931件
	その他	853件
地域福祉活動・自主活動	7,130件	
民児協運営・研修	5,672件	
行事・事業・会議への参加	4,363件	
調査・実態把握	1,761件	
証明事務	255件	
訪問・連絡活動	14,523回	
その他訪問	10,379回	

●高齢者に対する助成(平成21年度)

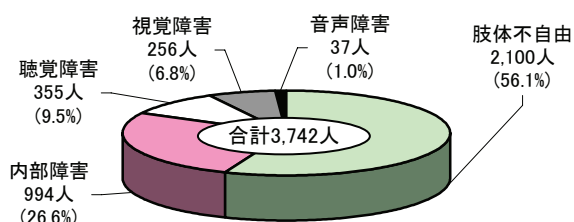
敬老特別乗車証(70歳以上)	10,118件
----------------	---------

資料：瀬谷区福祉保健課

障害者福祉

●瀬谷区障害者手帳所持者数(平成21年度末)

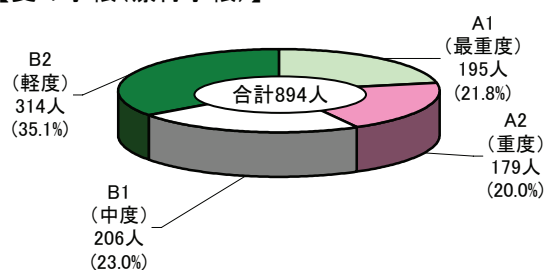
【身体障害者手帳】



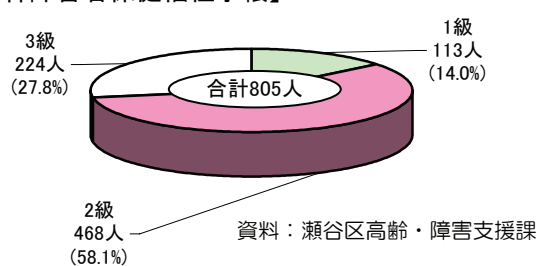
【障害の等級別内訳】

1級	1,273人
2級	743人
3級	510人
4級	813人
5級	212人
6級	191人
計	3,742人

【愛の手帳(療育手帳)】



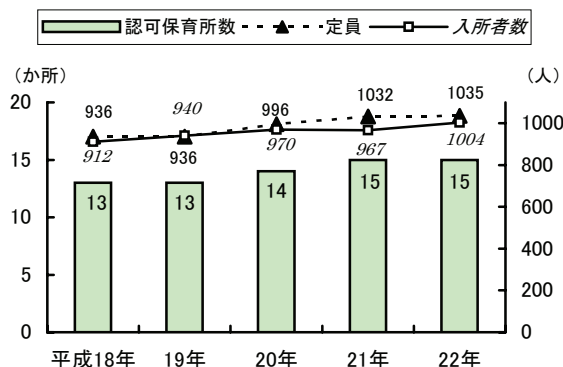
【精神障害者保健福祉手帳】



資料：瀬谷区高齢・障害支援課

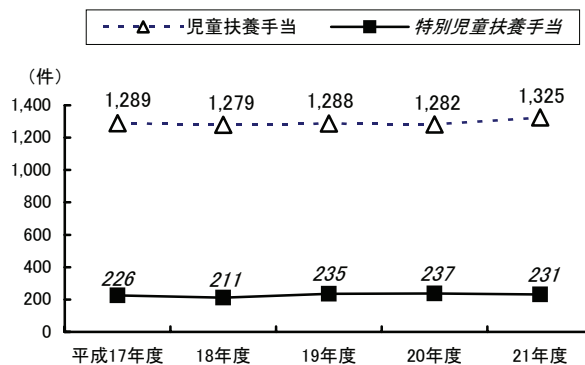
児童福祉

●区内保育所入所者数の推移(各年4月1日)



資料：瀬谷区こども家庭支援課

●瀬谷区児童扶養手当支給件数の推移



資料：瀬谷区こども家庭支援課

福祉

国民年金

●瀬谷区国民年金被保険者の推移（各年度末）（単位：人）

	総数	第1号被保険者			第3号被保険者
		強制	任意	小計	
平成17年度	32,390	19,267	401	19,668	12,722
18年度	31,527	18,605	414	19,019	12,508
19年度	30,869	18,104	427	18,531	12,338
20年度	30,402	17,932	437	18,369	12,033
21年度	30,092	17,975	421	18,396	11,696

資料：瀬谷区保険年金課

第1号被保険者：自営業者、学生、農漁業者など厚生年金や共済年金に加入していない人

第3号被保険者：厚生年金や共済年金に加入している人の被扶養配偶者

●瀬谷区国民年金受給者数の推移（各年度末）（単位：人）

	拠出・無拠出別		事由別			計
	拠出年金	無拠出年金	老齢給付	障害給付	遺族給付	
平成17年度	20,547	855	19,824	1,358	220	21,402
18年度	19,585	830	18,884	1,316	215	20,415
19年度	20,887	837	20,130	1,378	216	21,724
20年度	23,245	891	22,452	1,471	213	24,136
21年度	23,463	940	22,632	1,552	219	24,403

資料：瀬谷区保険年金課

拠出年金：本人又は配偶者が加入する年金制度から、保険料をかけて受給資格を満たした人が受けられる年金

無拠出年金：20歳前から障害のある人、加入期間がないため拠出年金を受けられない人などが保険料をかけずに受けられる年金

国民健康保険・高齢者医療・医療費助成

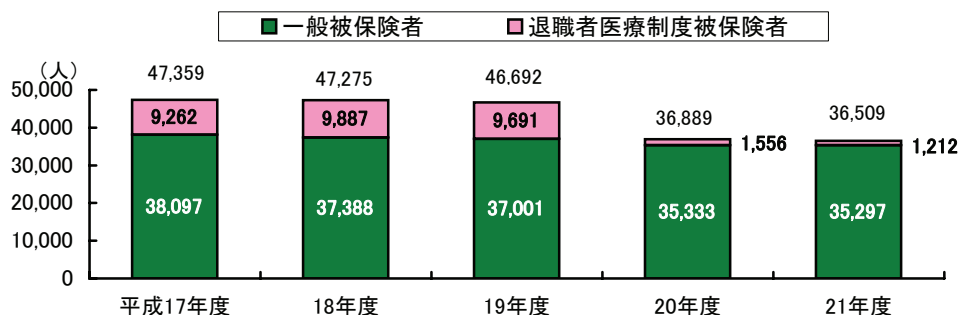
●瀬谷区国民健康保険加入状況（平成21年度末）

人口			世帯数（世帯）			保険料収納状況		
総数（人）	加入者（人）	加入率	総数（世帯）	加入世帯（世帯）	加入率	調定額（千円）	収納額（千円）	徴収率
126,757	36,509	28.8%	49,753	20,489	41.2%	3,148,344	2,661,717	84.5%

※人口及び世帯の総数は平成21年4月1日現在推計人口

資料：瀬谷区保険年金課

●瀬谷区国民健康保険加入者数の推移（各年度末）



資料：瀬谷区保険年金課

●瀬谷区後期高齢者医療制度加入者及び医療費助成制度受給者数の推移（各年度末）（単位：人）

	後期高齢者医療制度	老人保健医療	重度障害者医療	ひとり親家庭等医療	小児医療
平成17年度		10,963	944	2,116	6,614
18年度		10,536	940	2,230	6,640
19年度		10,707	950	2,237	7,447
20年度	11,115		1,987	2,369	7,232
21年度	11,721		2,034	2,324	7,028

※後期高齢者医療制度は平成20年4月1日より施行

資料：瀬谷区保険年金課

保健・衛生

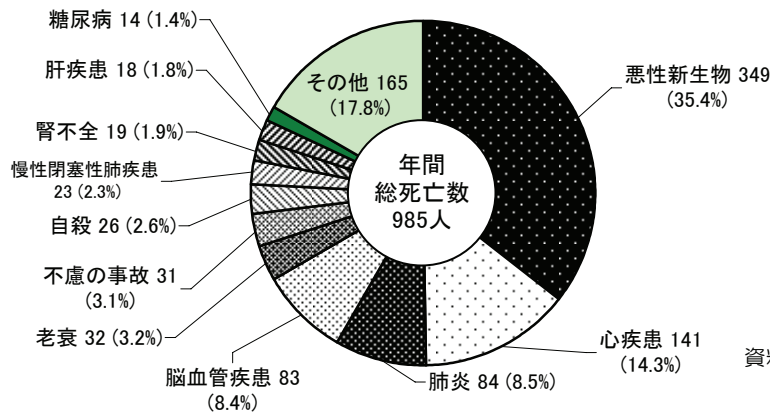
保 健

●医療施設の状況（平成21年度末）

	瀬谷区		横浜市	
	施設数	病床数	施設数	病床数
病 院	5	762	135	27,768
一般診療所	81	21	2,751	1,154
歯科診療所	62		1,995	

資料：瀬谷区生活衛生課

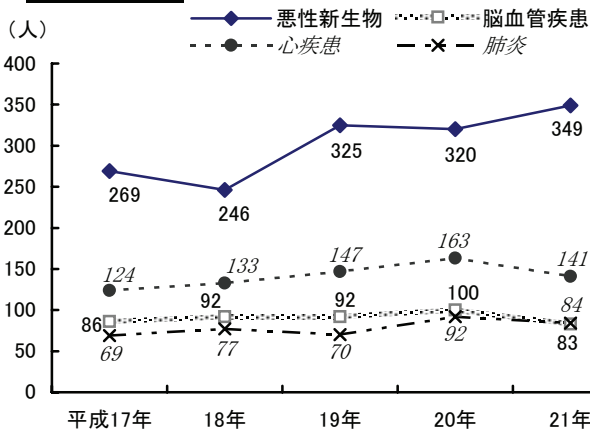
●瀬谷区死因別死亡状況（平成21年）



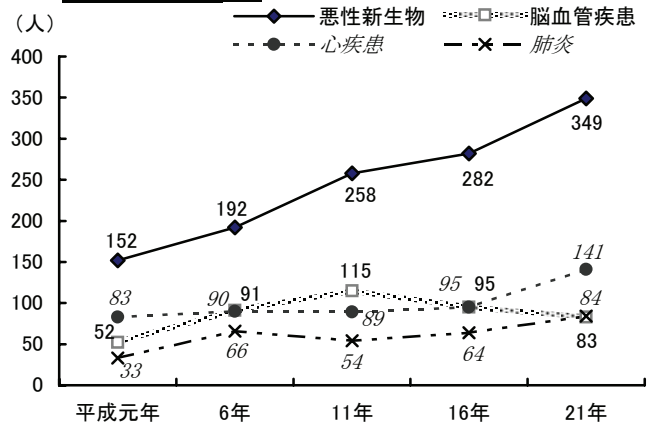
資料：瀬谷区福祉保健課

●瀬谷区主要死因別死亡状況の推移

平成17年～21年



平成元年～平成21年



資料：瀬谷区福祉保健課

●瀬谷区乳幼児健診実施状況（平成21年度）

健診名	健診回数(回)	対象児数(人)	受診児数(人)	受診率(%)
4か月児健診	23	1,089	1,049	96.3
1歳6か月児健診	23	1,106	1,068	96.6
3歳児健診	23	1,246	1,168	93.7

資料：瀬谷区こども家庭支援課

※4か月児、1歳6か月児、3歳児を対象に健診を実施し、発達の確認や病気などの早期発見に努めるとともに、保健指導、栄養指導を行っています。

●瀬谷区がん検診実施状況（平成21年度）

検診名	実施回数(回)	受診者数(人)	要精密検査者数(人)	要精検率(%)
胃がん(40歳以上)	12	319	34	10.7
肺がん(40歳以上)	12	340	27	7.9

資料：瀬谷区福祉保健課



保健・衛生

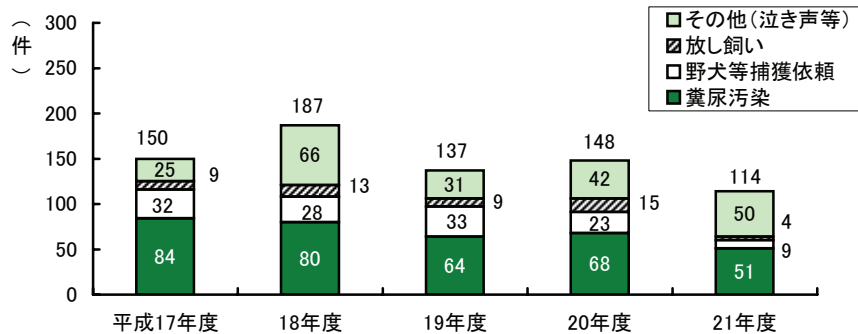
衛生

●瀬谷区畜犬登録申請件数等の推移

	登録申請件数(件)	狂犬病予防注射 済票交付数(件)	収容犬頭数(頭)	返還頭数(頭)	引取頭数(頭)
平成17年度	602	4,673	25	17	4
18年度	580	4,872	20	10	4
19年度	513	4,970	28	21	11
20年度	457	5,046	21	10	7
21年度	472	5,006	17	11	4

資料：瀬谷区生活衛生課

●瀬谷区犬の苦情受付件数の推移



資料：瀬谷区生活衛生課

●瀬谷区猫の引取り頭数の推移

(単位: 頭)

	飼えなくなった猫			飼い主のいない猫			総数		
	成猫	子猫	小計	成猫	子猫	小計	成猫	子猫	小計
平成17年度	8	-	8	88	23	111	96	23	119
18年度	10	-	10	107	80	187	117	80	197
19年度	12	-	12	80	42	122	92	42	134
20年度	1	-	1	119	38	157	120	38	158
21年度	20	-	20	101	68	169	121	68	189



資料：瀬谷区生活衛生課

※どうしても飼えなくなった猫や飼い主不明猫、負傷猫などの引取りは(社)横浜市獣医師会に委託して実施しています。

●食中毒発生件数及び患者数の推移

	瀬谷区		横浜市	
	件数(件)	患者数(人)	件数(件)	患者数(人)
平成17年度	-	-	33	526
18年度	-	-	18	475
19年度	-	-	32	909
20年度	-	-	32	633
21年度	-	-	18	212

資料：瀬谷区生活衛生課

●瀬谷区食品関係苦情届出件数の推移

(単位: 件)

	異物混入	カビ発生	腐敗・変敗	有症苦情	取扱不衛生	その他	計
平成17年度	9	-	1	-	9	11	30
18年度	7	-	3	9	7	5	31
19年度	4	1	1	3	2	12	23
20年度	6	1	6	3	6	3	25
21年度	6	2	1	10	3	11	33

資料：瀬谷区生活衛生課

●瀬谷区ねずみ・衛生昆虫等の駆除相談

(単位: 件)

	スズメバチ	その他のハチ	ねずみ	ダニ	シロアリ	シラミ	ガ	その他	計
平成17年度	134	235	17	3	2	1	8	48	448
18年度	95	257	18	6	5	6	12	58	457
19年度	98	144	19	6	4	0	2	54	327
20年度	84	213	12	5	6	1	13	54	388
21年度	67	193	10	2	2	1	4	29	308

資料：瀬谷区生活衛生課

選挙

●選挙人名簿登録者数（平成22年12月2日現在）

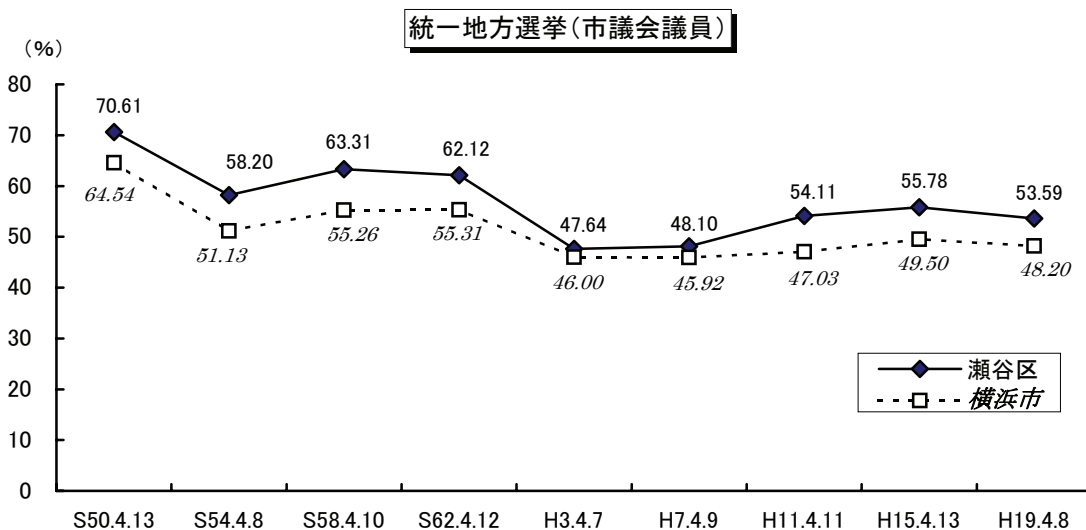
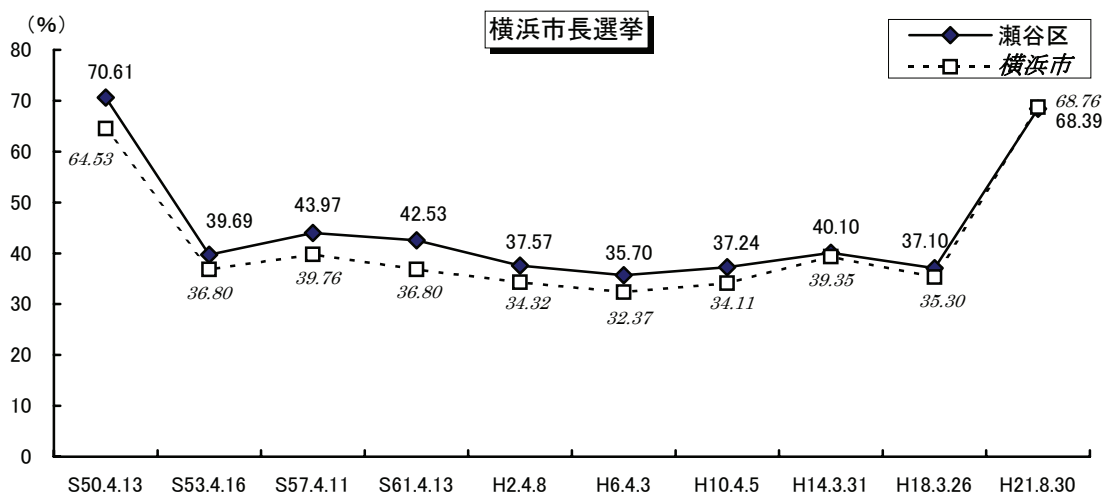
	男	女	計(人)
瀬谷区	50,609	52,080	102,689
横浜市	1,491,399	1,492,927	2,984,326

●在外選挙人名簿登録者数（平成22年12月2日現在）

	男	女	計(人)
瀬谷区	53	59	112
横浜市	3,374	2,758	6,132

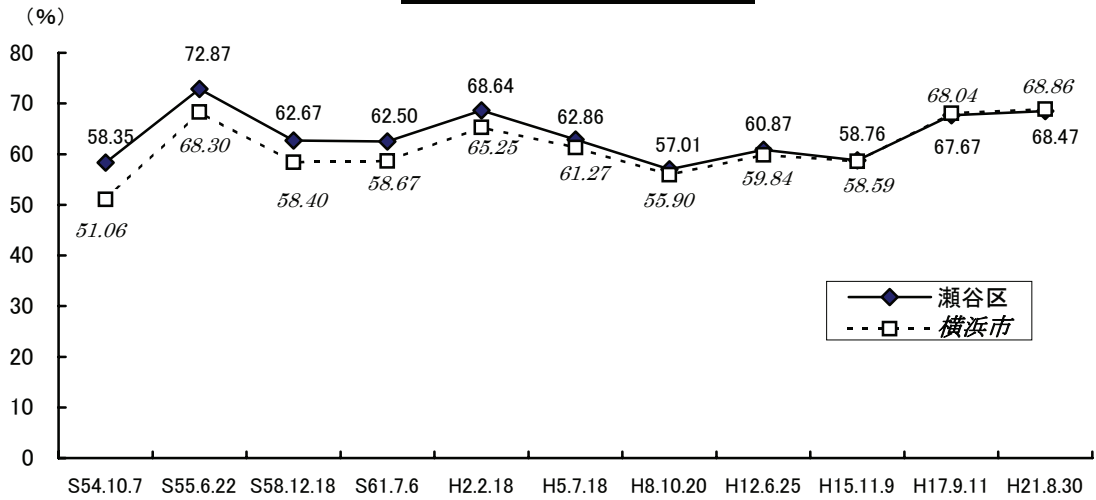
※国外に居住する日本国民に選挙権の行使を保障するために設けられた制度です。平成12年の衆議院選挙から投票できるようになりました（国政選挙のみ）。

●各選挙の投票率

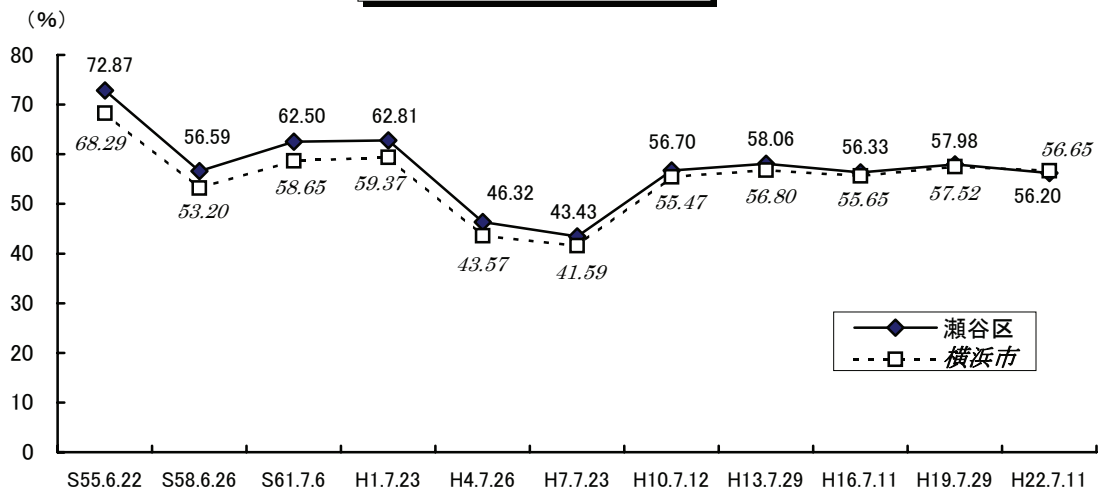


選挙

衆議院議員総選挙(小選挙区)




参議院議員通常選挙(選挙区)



資料：瀬谷区選挙管理委員会

注：平成10年6月1日以後の選挙から投票時間が延長され、午前7時から午後8時までとなっています。
平成15年12月1日以後の選挙から期日前投票制度が導入されました。

選挙のマスコット **イコット Jr.**



区内主要施設一覧(平成23年4月1日現在)

公共機関(施設)

瀬谷区役所	二ツ橋町 190	367-5656
瀬谷公会堂	二ツ橋町 190	367-5770
瀬谷消防署	二ツ橋町 190	362-0119
阿久和消防出張所	阿久和東 2-8-29	391-1119
下瀬谷消防出張所	下瀬谷 2-44-19	304-0119
中瀬谷消防出張所	中屋敷 2-16-5	303-0119
資源循環局瀬谷事務所	二ツ橋町 548-2	364-0561
瀬谷土木事務所	三ツ境 153-7	364-1105
★瀬谷区民活動センター	二ツ橋町 469	369-7081
瀬谷図書館	本郷 3-22-1	301-7911
阿久和地区センター	阿久和南 2-9-2	365-9072
瀬谷地区センター	瀬谷 3-18-1	303-4400
中屋敷地区センター	中屋敷 2-18-6	304-3100
瀬谷スポーツセンター	南台 2-4-65	302-3301
長屋門公園	阿久和東 1-17	364-7072
瀬谷本郷公園	本郷 1-70-2	304-3633
瀬谷中央公園こどもログハウス	本郷 2-28-4	304-4169
東野中学校コミュニティスクール	東野 130	304-4301
瀬谷さくら小学校コミュニティスクール	下瀬谷 3-58-1	304-1755
原中学校コミュニティスクール	阿久和西 2-1-6	391-1166
南瀬谷小学校コミュニティスクール	南瀬谷 1-1-1	303-8415
★瀬谷区社会福祉協議会	二ツ橋町 469	361-2117
★瀬谷区福祉保健活動拠点「パトセヤ」	二ツ橋町 469	361-2117
阿久和地域ケアプラザ	阿久和南 2-9-2	365-9892
下瀬谷地域ケアプラザ	下瀬谷 2-44-6	304-1291
中屋敷地域ケアプラザ	中屋敷 2-18-6	303-8100
二ツ橋地域ケアプラザ	二ツ橋町 83-4	361-9807
★二ツ橋第二地域ケアプラザ	二ツ橋町 469	360-7855
瀬谷和楽荘(老人福祉センター)	瀬谷 3-18-1	303-4400

保育園(室)・幼稚園・学校

市立下瀬谷保育園	北新 15-4	301-1404
市立瀬谷第二保育園	瀬谷 3-18-2	302-8122
市立中屋敷保育園	中屋敷 2-29-2	301-5808
市立二ツ橋保育園	二ツ橋町 527-2	366-5997
市立細谷戸保育園	瀬谷町 5945	301-1927
市立宮沢保育園	宮沢 2-26-2	302-9495
阿久和保育園	阿久和西 2-28-13	362-6005
◎あづまのナーサリー・youyouキッズ	東野台 38	301-6744
キッズパオ三ツ境あおぞら園	二ツ橋町 309	442-7048
★シャローム三育保育園	二ツ橋町 469	390-3193
瀬谷愛児園	相沢 7-23-1	302-8998
瀬谷中央保育園	橋戸 1-35-28	304-3661
そうてつ保育園 GENKIDS 瀬谷	中央 1-4 3F	306-0581
第二瀬谷愛児園	中央 2-2	304-0753
鳩の森愛の詩瀬谷保育園	二ツ橋町 83-3	363-8006
◎はら保育園	阿久和西 3-38-18	360-1050
ゆたか保育園	瀬谷 1-1-3	300-1800


★は「せやまる・ふれあい館」内、◎は認定こども園、*は横浜保育室
瀬谷区民活動センターは平成23年4月11日開所

*ちびっこハウス	三ツ境 24-8	777-1618
*ネスト 瀬谷	瀬谷 4-5-32	303-0234
*ネスト ぼぼ	瀬谷 3-10-5	302-8002
*保育室「ネスト」	三ツ境 5-5	363-7896
相沢幼稚園	相沢 2-42-2	301-1500
あづまの幼稚園	東野台 38-2	301-6744
関東幼稚園	下瀬谷 2-23-34	301-5924
恵聖幼稚園	橋戸 1-33-1	300-3321
しらゆり幼稚園	橋戸 3-69-7	301-1938
瀬谷幼稚園	南台 1-30-6	301-0377
原幼稚園	阿久和西 3-36-6	391-0534
二ツ橋愛隣幼稚園	二ツ橋町 144	364-5296
まこと幼稚園	三ツ境 65	391-2175
三ツ境幼稚園	三ツ境 104-3	391-0223
みなみ幼稚園	阿久和南 4-16-1	362-0115
ゆたか幼稚園	瀬谷 1-1-1	301-0160
横浜さがみ幼稚園	瀬谷 4-26-3	301-0175
横浜隼人幼稚園	阿久和南 1-3-2	364-5105
市立相沢小学校	相沢 2-56-1	301-0365
市立阿久和小学校	阿久和南 4-8-2	364-2612
市立上瀬谷小学校	瀬谷町 7140	301-0097
市立瀬谷小学校	相沢 4-1-1	301-1025
市立瀬谷さくら小学校	下瀬谷 3-58-1	303-0803
市立瀬谷第二小学校	橋戸 2-41-1	301-0400
市立大門小学校	本郷 3-47-5	302-5631
市立原小学校	阿久和東 4-33-1	362-2020
市立二ツ橋小学校	二ツ橋町 507	364-5122
市立三ツ境小学校	三ツ境 157	391-5068
市立南瀬谷小学校	南瀬谷 1-1-1	301-0101
市立東野中学校	東野 130	302-1116
市立下瀬谷中学校	下瀬谷 2-16-7	301-4508
市立瀬谷中学校	中央 5-41	301-0096
市立原中学校	阿久和西 2-1-6	391-0461
市立南瀬谷中学校	南台 2-2-8	301-5131
横浜隼人中学校	阿久和南 1-3-1	364-5103
県立瀬谷高等学校	東野台 29-1	301-6747
県立瀬谷西高等学校	中屋敷 2-2-5	302-3535
横浜隼人高等学校	阿久和南 1-3-1	364-5101
県立瀬谷養護学校	竹村町 28-1	302-1616
県立三ツ境養護学校	二ツ橋町 468	365-3711
市立二ツ橋高等特別支援学校	二ツ橋町 470	391-2131

警察署・交番等

瀬谷警察署	二ツ橋町 213-1	366-0110
阿久和町交番	阿久和東 4-4-4	瀬谷警察署経由
瀬谷駅前交番	瀬谷 4-5-26	
南台交番	南台 1-3-7	
目黒交番	北町 21-1	
北新駐在所	北新 24-5	
竹村町駐在所	竹村町 1-21	
細谷戸駐在所	瀬谷町 4125-8	

瀬谷区のキャラクター（平成 14 年 1 月制定）



せやまる

このは

「せやまる」と妹の「このは」です。
瀬谷区の形に似ているコノハズクをデザイン化し、区民のみなさんから愛称を募集して決定しました。
このほかに、ファミリーとして「お父さん」「お母さん」「おじいちゃん」「おばあちゃん」もいます。



おとうさん

おかあさん

おばあちゃん


おじいちゃん

瀬谷区のシンボルマーク（昭和 63 年 8 月制定）



区制 20 周年を記念して、制定しました。「セヤ」の頭文字の「セ」を無限の可能性を秘めた宇宙の星にデザインしたものです。

瀬谷区の花・木・鳥（昭和 59 年 10 月 区制 15 周年を記念して制定）



アジサイ



ケヤキ



オナガ

瀬谷区ホームページをご覧ください

瀬谷区の概要や区役所の手続き、区内の名所・旧跡などについて、インターネットで紹介しています。主な内容は、区からのお知らせ、区内の施設情報、区役所の業務案内、区民からの意見提案箱などです。

分かりやすく紹介していますので、ぜひアクセスしてみてください。

アドレス <http://www.city.yokohama.lg/seya/>

区勢統計要覧をダウンロードできます

瀬谷区のホームページから、区勢統計要覧をダウンロードすることができます。データは各項目ごとに分割しており、とても便利になっておりますので、ぜひご利用ください。

[瀬谷区ホームページ](#) → [瀬谷区について](#) → [区勢統計要覧](#)

※ホームページの内容更新に伴い、変更される場合があります。

～インターネットによる統計情報提供～ 「横浜市統計ポータルサイト」

横浜市の最新の人口・世帯数や、主要な統計情報を横浜市ホームページで提供しています。

アドレス <http://www.city.yokohama.lg.jp/ex/stat/>

～はまの統計 お届けします～ 「統計メールマガジン」

統計メールマガジン「横浜統計通信くはまめる」は、横浜市の最新の統計情報を電子メールで毎月お届けする無料メールマガジンです。「横浜市人口ニュース」や「大都市推計人口」の情報をお知らせするとともに、横浜市の統計新着情報をすべてご紹介いたします。

⇒配信サービスの申込み(登録)

<http://www.city.yokohama.lg.jp/ex/stat/ml/>

また、ケータイ版統計メルマガ「はまめるポケット」は、横浜市の人口や世帯数の最新数値をケータイに電子メールで毎月定期的にお届けする無料メールマガジンで、文字数の制限などからコンパクトな統計メルマガとなっています。

⇒配信サービスの申込み(登録)

<http://m.city.yokohama.lg.jp/ex/stat/mag-p.html>



横浜市コールセンター



～便利な暮らしの情報ガイド～

市役所や区役所の制度や各種手続、イベント、施設等に関するお問い合わせといった、市政情報や生活情報、最新のイベント情報などの多様なお問い合わせについて、専門のセンターでご案内するサービス窓口です。

◇自分で調べる時間がない。

◇どこに聞いたらよいかわからない。

場合など、電話一本で専門のオペレータがご案内しますので、お気軽にお問い合わせください。

受付時間	午前8時～午後9時(土日祝日を含む毎日)
電話番号	045-664-2525
ファックス番号	045-664-2828
Eメールアドレス	callcenter@city.yokohama.jp

横浜市市民情報センターのご案内

行政資料の閲覧・貸出・コピーサービス、刊行物の販売など、市政の情報を総合的に提供する窓口です。

- 利用時間 平日午前8時45分～午後5時15分
- 休室日 土・日・祝日、年末年始
- 〒231-0017 中区港町1-1
(横浜市役所市庁舎1階)
TEL671-3900
- JR 関内駅南口下車徒歩1分

平成23年刊行
区勢統計要覧 瀬谷
発行 平成23年3月
発行者 横浜市瀬谷区役所総務課
〒246-0021
横浜市瀬谷区二ツ橋町190
電話 (045)367-5615
FAX (045)366-9657
印刷 桜文印刷株



幸せが**実感**できる瀬谷づくり
幸福感区役所宣言！

