

生活環境

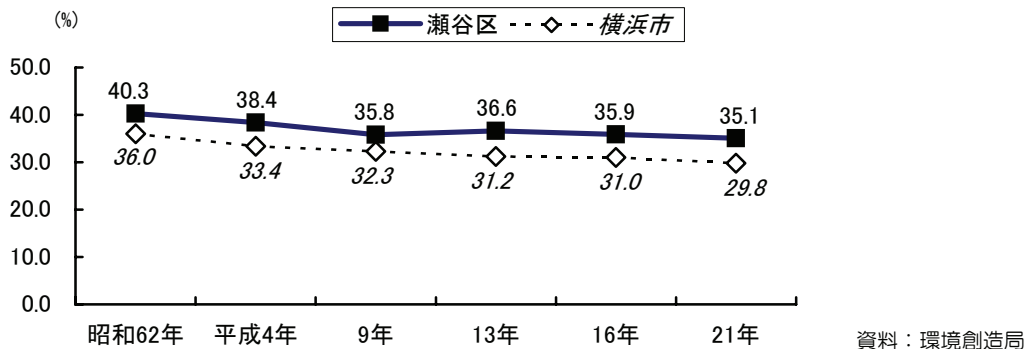
公園・緑

● 区別公園数・公園面積等及び緑被率

区名	公園(平成21年度末)				緑被率 (平成21年3月末)
	公園数	公園面積(ha)	区民1人当たり 公園面積(m ²)※	区域面積に占める 公園の割合※	
横浜市	2,592	1,736	4.7	4.0%	29.8%
鶴見区	131	70	2.6	2.2%	13.7%
神奈川区	149	82	3.5	3.5%	22.6%
西区	46	26	2.8	3.7%	11.2%
中区	84	94	6.4	4.6%	14.3%
南区	129	41	2.1	3.2%	15.4%
港南区	176	79	3.6	4.0%	22.9%
保土ヶ谷区	159	94	4.6	4.3%	31.1%
旭区	194	168	6.7	5.1%	36.0%
磯子区	114	43	2.6	2.3%	27.6%
金沢区	202	293	14.0	9.6%	31.8%
港北区	164	119	3.7	3.8%	26.5%
緑区	150	114	6.5	4.5%	42.8%
青葉区	230	101	3.3	2.9%	31.4%
都筑区	136	160	8.0	5.7%	33.6%
戸塚区	212	121	4.4	3.4%	37.8%
栄区	125	60	4.8	3.2%	41.8%
泉区	96	35	2.2	1.5%	39.0%
瀬谷区	95	36	2.8	2.1%	35.1%

緑被率：緑の総量を把握する方法の一つで、航空写真によって上空から見たときの緑におおわれている土地の割合。
樹林地のほか、草地や農地も緑被として集計している。資料：環境創造局（※は瀬谷区で算出）

● 緑被率の推移



※緑被率は、調査年度によって調査手法や精度が異なるため、概ねの傾向を示したものです。

● 瀬谷区の主な緑地 (平成22年3月末現在)

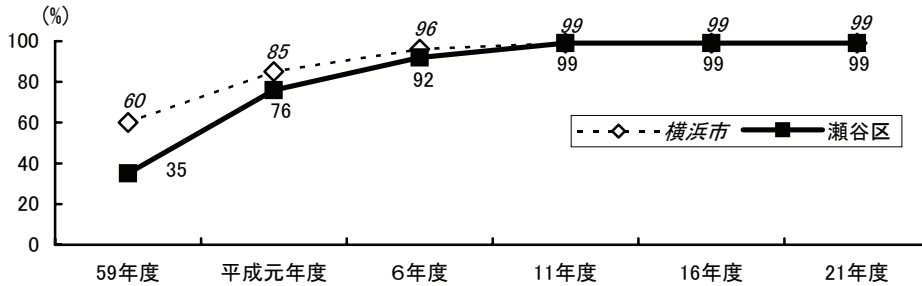
	指定年月	指定面積(ha)	指定場所	備考
瀬谷市民の森	昭和50年12月	18.1	瀬谷町・東野台・東野	
東山ふれあい樹林	平成4年4月	1.8	宮沢二丁目	
宮沢ふれあい樹林	平成4年11月	2.4	宮沢一丁目	
宮沢・蟹沢特別緑地保全地区	平成5年4月	2.0	宮沢三丁目	
東山特別緑地保全地区	平成15年11月	1.8	宮沢二丁目	東山ふれあい樹林と全域重複指定
宮沢特別緑地保全地区	平成17年10月	2.2	宮沢一丁目	うち2.1haは宮沢ふれあい樹林と重複指定

資料：環境創造局

生活環境

下水道

●公共下水道普及率の推移（各年度末現在）



資料：環境創造局

道路

●道路延長・道路面積（平成22年4月1日現在）

区分	道路延長			道路面積			
	道路延長 (m)	舗装延長 (m)	舗装延長率 (%)	道路面積 (㎡)	舗装面積 (㎡)	道路率※ (%)	
横浜市	国道	110,982	110,982	100.0	2,676,769	2,676,769	13.1
	県道	200,138	200,138	100.0	2,910,428	2,910,428	
	市道	7,332,005	7,206,568	98.3	47,805,876	47,397,100	
	有料道路	107,115	107,115	100.0	3,557,785	3,557,785	
	計	7,750,240	7,624,803	98.4	56,950,858	56,542,082	
瀬谷区	国道	780	780	100.0	31,660	31,660	10.6
	県道	16,874	16,874	100.0	216,438	216,438	
	市道	285,025	271,322	95.2	1,534,736	1,491,030	
	有料道路	1,381	1,381	100.0	35,765	35,765	
	計	304,060	290,357	95.5	1,818,600	1,774,893	

※道路率：行政区面積に対する道路面積の割合

資料：道路局

交通

●相模鉄道線の乗降客数（平成21年度）

（単位：千人）

	乗車人員			降車人員		
	総数	定期	定期外	総数	定期	定期外
横浜駅	78,489	53,072	25,418	78,953	53,072	25,881
二俣川駅	14,818	7,988	6,829	14,705	7,988	6,717
三ツ境駅	10,847	6,591	4,256	11,000	6,591	4,409
瀬谷駅	7,926	5,056	2,870	7,709	5,056	2,652

資料：相模鉄道（株）

●相模鉄道線の1日平均乗降客数の推移

（単位：人）

	平成17年度	18年度	19年度	20年度	21年度
横浜駅	437,354	437,932	442,194	437,820	431,348
二俣川駅	78,009	78,619	81,171	81,221	80,884
三ツ境駅	60,515	60,994	61,539	60,706	59,854
瀬谷駅	41,517	41,472	42,516	43,162	42,834

資料：相模鉄道（株）

●瀬谷区自動車保有台数（平成22年3月31日現在）

（単位：台）

総数	登録自動車					小型二輪	軽自動車	
	貨物用	乗合用	乗用	特殊用途	大型特殊		軽四輪	軽二輪
57,276	4,519	92	36,287	949	111	1,736	11,345	2,237

資料：国土交通省関東運輸局（ただし、軽二輪は次年度当初の軽自動車税課税台数に基づく）

生活環境

ごみ・環境

●瀬谷区ごみ収集状況

(単位:トン)

	燃やすごみ	ビン・缶 ペットボトル	プラスチック製 容器包装	古紙・古布
平成18年度	22,160	1,971	1,676	408
19年度	20,355	1,893	1,743	320
20年度	19,808	1,846	1,758	316
21年度	20,050	1,824	1,732	280

資料：資源循環局



「横浜3R夢」マスコット イロ

●二酸化窒素等測定状況

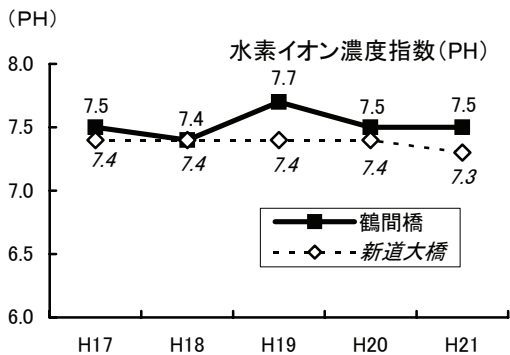
測定地点:南瀬谷小学校

測定項目	H17	H18	H19	H20	H21	備考
二酸化窒素(ppm)	0.025	0.022	0.021	0.019	0.018	呼吸とともに人体に取り込まれ、呼吸器疾患の原因になります。
二酸化硫黄(ppm)	0.005	0.005	0.004	0.004	0.004	呼吸器疾患の原因になったり、動植物に被害を及ぼしたりします。
浮遊粒子状物質(mg/m ³)	0.035	0.034	0.030	0.028	0.027	気道や肺胞に沈着し、呼吸器疾患の原因になります。
光化学オキシダント(時間)	388	423	454	454	340	光化学スモッグの原因となる大気中の酸化性物質の総称のことです。

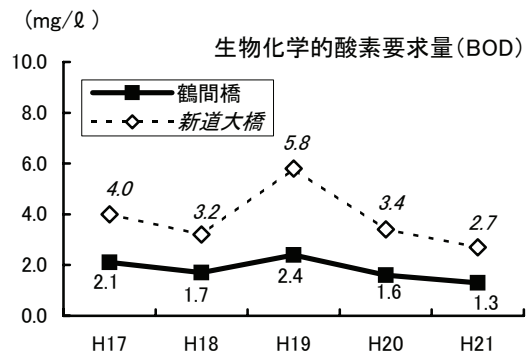
資料：環境創造局

※光化学オキシダントは昼間(5時~20時)における1時間値が0.06ppmを超えた時間数。その他は年平均値。

●境川の水質



資料：環境創造局



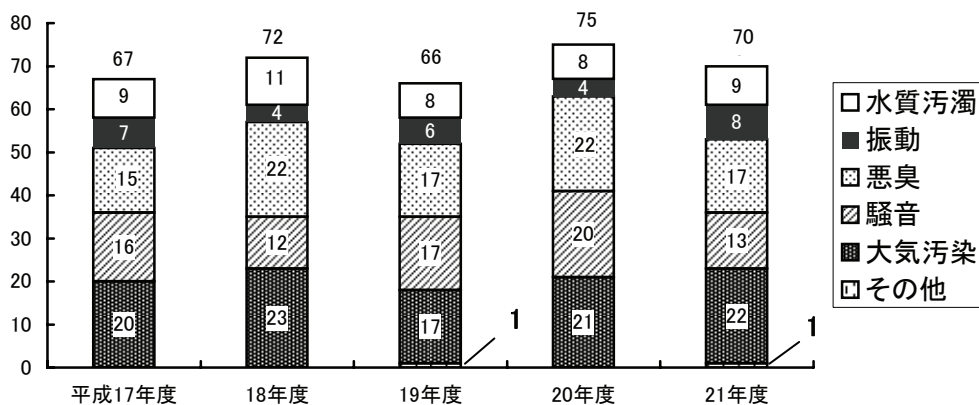
資料：環境創造局

※水素イオン濃度指数とは酸性、アルカリ性の度合いを表す指標で、7より小さい場合が酸性、大きい場合がアルカリ性を表します。

※BODとは水中の微生物が有機物を分解するのに要した酸素量のこと、数値が高いほど水が汚れていることを示しています。

●瀬谷区公害問題苦情発生件数の推移

(件)



資料：環境創造局

生活環境

消 防

●瀬谷区火災発生件数の推移

	平成17年	18年	19年	20年	21年	
火災件数(件)	48	33	44	23	42	
出火原因	放火(疑い含む)	20	10	15	5	18
	たばこの不始末	4	4	3	2	5
	コンロ	4	3	3	1	3
	食用油引火	6	2	4	1	2
	その他	14	14	19	14	14
建物焼損面積(m ²)	240	85	44	225	23	
死者(人)	3	1	2	1	0	
負傷者(人)	6	3	6	10	4	

資料：瀬谷消防署



●瀬谷区救急出場件数の推移

(単位:件)

	平成17年	18年	19年	20年	21年	
出場件数	5,394	5,120	5,364	4,885	4,882	
内訳	急病	3,578	3,391	3,574	3,275	3,306
	一般負傷	797	813	840	799	799
	交通事故	613	554	582	518	497
	自損行為	85	72	72	57	67
	加害	53	54	40	34	43
	労働災害	29	38	30	32	19
	火災事故	16	15	27	23	15
	その他	223	183	199	147	136

資料：瀬谷消防署



警 察

●瀬谷区内刑法犯認知件数の推移

(単位:件)

	平成17年	18年	19年	20年	21年	
計	1,787	1,621	1,494	1,869	1,430	
内訳	窃盗犯	1,360	1,260	1,199	1,472	1,186
	凶悪犯	6	7	6	5	8
	粗暴犯	91	82	90	77	71
	知能犯	62	36	49	51	21
	風俗犯	6	12	6	5	8
	その他	262	224	144	259	136

資料：瀬谷警察署



●瀬谷区内交通事故発生状況の推移

	平成17年	18年	19年	20年	21年		
件数(件)	902	832	776	679	632		
路線別(件)	一般国道246号	25	25	33	25	13	
	県道	横浜厚木線	98	94	71	66	65
		丸子中山茅ヶ崎線	110	82	67	67	71
		阿久和鎌倉線	25	26	22	10	24
		瀬谷柏尾線	89	75	55	56	58
	市道	環状4号線	105	115	112	107	105
		五貫目第78号線	39	47	43	26	31
その他		411	368	373	322	265	
死者数(人)	2	1	4	3	1		
重傷者数(人)	31	40	44	23	23		
軽傷者数(人)	1,033	980	877	773	776		

資料：瀬谷警察署