

## 市第51号議案

汐入町第75号線等市道路線の認定及び廃止  
次のように市道の路線を認定し、及び廃止する。

平成28年9月6日提出

横浜市長 林 文子

## 認定する路線

路 線 名	起 点 終 点	備 考 (参考図番号)
汐 入 町 第75号線	鶴見区汐入町1丁目31番の8地先 同 区同 町同 同番の7地先	第 1 号
汐 入 町 第76号線	鶴見区汐入町1丁目31番の14地先 同 区同 町同 同番の12地先	
汐 入 町 第77号線	鶴見区汐入町3丁目51番の6地先 同 区同 町同 同番の22地先	第 2 号
汐 入 町 第78号線	鶴見区汐入町3丁目51番の14地先 同 区同 町同 同番の26地先	
汐 入 町 第79号線	鶴見区汐入町3丁目51番の16地先 同 区同 町同 同番の32地先	
汐 入 町 第80号線	鶴見区汐入町3丁目51番の21地先 同 区同 町同 同番の38地先	
汐 入 町 第81号線	鶴見区汐入町3丁目51番の28地先 同 区同 町同 同番の41地先	
汐 入 町 第82号線	鶴見区汐入町3丁目51番の31地先 同 区同 町同 同番の47地先	
宝 町 第9号線	鶴見区大黒町18番の17地先 同 区同 町同番の1地先	第 3 号
羽 沢 第328号線	神奈川区羽沢南二丁目358番の3地先 同 区同 357番の11地先	第 4 号
新 山 下 第41号線	中区本牧ふ頭8番の55地先 同区同 6番の159地先	第 5 号
山 元 町 第446号線	中区滝之上49番の4地先 同区同 80番の3地先	第 6 号

## 市第 51 号

白 根 第498号線	保土ヶ谷区西谷町1, 158番の4地先 同 区同 町1, 141番の6地先	第 7 号
高 田 第558号線	港北区新吉田東三丁目3, 859番の2地先 同 区同 3, 858番の5地先	第 8 号
新 吉 田 第515号線	港北区新吉田東八丁目2, 529番の1地先 同 区新吉田東六丁目2, 383番の6地先	第 9 号
菊 名 第524号線	港北区篠原町3, 207番の11地先 同 区同 町同 番の25地先	第 10 号
篠 原 第633号線	港北区篠原西町61番の131地先 同 区同 町同番の145地先	第 11 号
北八朔北部 第392号線	緑区北八朔町2, 066番の4地先 同区同 町2, 067番の4地先	第 12 号
北八朔南部 第567号線	緑区三保町3, 057番の2地先 同区同 町2, 467番の126地先	第 13 号
中 山 第357号線	緑区三保町2, 467番の157地先 同区同 町同 番の100地先	
奈良西部 第94号線	青葉区奈良五丁目19番の14地先 同 区同 同番の7地先	第 14 号
池 辺 第445号線	都筑区川和町2, 399番の1地先 同 区同 町2, 398番地先	第 15 号
汲 沢 第588号線	戸塚区汲沢三丁目894番の5地先 同 区同 895番の6地先	第 16 号
上 飯 田 第368号線	泉区和泉町4, 287番の1地先 同区同 町4, 293番の5地先	第 17 号
長 後 第94号線	泉区下飯田町1, 563番の1地先 同区同 町1, 562番地先	第 18 号
長 後 第95号線	泉区下飯田町1, 562番地先 同区同 町1, 561番の1地先	
和 泉 町 第483号線	泉区和泉町4, 506番の65地先 同区同 町同 番の50地先	第 19 号
中 田 第660号線	泉区中田南三丁目524番の1地先 同区中田南二丁目527番の8地先	第 20 号
汲 沢 第587号線	泉区中田南五丁目334番の13地先 同区同 同 番の50地先	第 21 号

## 廃止する路線

路 線 名	起 点 終 点	備 考 (参考図番号)
北 寺 尾 第96号線	鶴見区上の宮一丁目34番の1地先	第 22 号
浦 島 第14号線	神奈川県白幡南町1番の29地内 同 区白幡東町1番の7地内	第 23 号
山 元 町 第238号線	中区滝之上48番の2地先 同区同 49番の4地先	第 6 号
山 元 町 第306号線	中区滝之上24番の3地先 同区同 1番の1地先	
笹 下 第2号線	港南区港南一丁目1,112番の1地先 同 区同 同 番の9地先	第 24 号
東希望が丘 第209号線	旭区中尾二丁目70番の1地先 同区同 60番の1地先	第 25 号
四季美台 第298号線	旭区本宿町94番の2地内	第 26 号
蒔 田 第547号線	磯子区滝頭三丁目248番の1地先 同 区同 235番の1地先	第 27 号
蒔 田 第549号線	磯子区滝頭三丁目246番の2地先 同 区同 248番の1地先	
蒔 田 第550号線	磯子区滝頭三丁目234番の1地先 同 区同 186番の2地先	
蒔 田 第551号線	磯子区滝頭二丁目242番の9地先 同 区滝頭三丁目235番の1地先	
蒔 田 第556号線	磯子区滝頭三丁目186番の2地先 同 区同 208番地先	
蒔 田 第598号線	磯子区滝頭三丁目210番地先 同 区同 7番の239地先	
笹 下 第423号線	磯子区森四丁目1,584番の3地先 同 区同 1,586番の1地先	第 28 号
六 浦 第93号線	金沢区六浦東二丁目776番地先 同 区同 770番の66地先	第 29 号

日吉 第111号線	港北区日吉三丁目819番の4地先 同 区同 815番の1地先	第 30 号
菊名 第366号線	港北区篠原町1, 575番の7地先	第 31 号
北八朔南部 第433号線	緑区三保町2, 467番の143地先 同区同 町同 番の97地先	第 13 号
北八朔南部 第436号線	緑区三保町2, 467番の156地先 同区同 町同 番の110地先	
池辺 第164号線	都筑区川和町2, 416番の2地先 同 区同 町2, 399番の4地先	第 15 号
川向 第156号線	都筑区川向町601番の4地先 同 区同 町629番の6地先	第 32 号
川向 第157号線	都筑区川向町631番地先 同 区同 町1, 043番地先	
平戸 第411号線	戸塚区平戸町456番地先	第 33 号
下和田 第66号線	泉区上飯田町2, 435番の1地先 同区同 町2, 438番の4地先	第 34 号
上飯田 第278号線	泉区和泉町4, 287番の1地先 同区同 町4, 291番の4地先	第 17 号

### 提 案 理 由

汐入町第75号線等の路線を市道に認定し、及び北寺尾第96号線等の市道路線を廃止したいので、道路法第8条第2項及び第10条第3項において準用する同法第8条第2項の規定により提案する。

**参 考**

道路法（抜粋）

（市町村道の意義及びその路線の認定）

第 8 条 （第 1 項省略）

- 2 市町村長が前項の規定により路線を認定しようとする場合においては、あらかじめ当該市町村の議会の議決を経なければならない。

（第 3 項から第 5 項まで省略）

（路線の廃止又は変更）

第 10 条 （第 1 項及び第 2 項省略）

- 3 第 7 条第 2 項から第 8 項まで及び前条の規定は前 2 項の規定による都道府県道の路線の廃止又は変更について、第 8 条第 2 項から第 5 項まで及び前条の規定は前 2 項の規定による市町村道の路線の廃止又は変更について、それぞれ準用する。

市道路線認定位置図（参考図）第1号



凡 例

	認定道路
	在来道路
	町 界

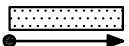


市道路線認定位置図（参考図）第2号



市道路線認定位置図（参考図）第3号



凡 例

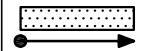



	認定道路
	
	在来道路



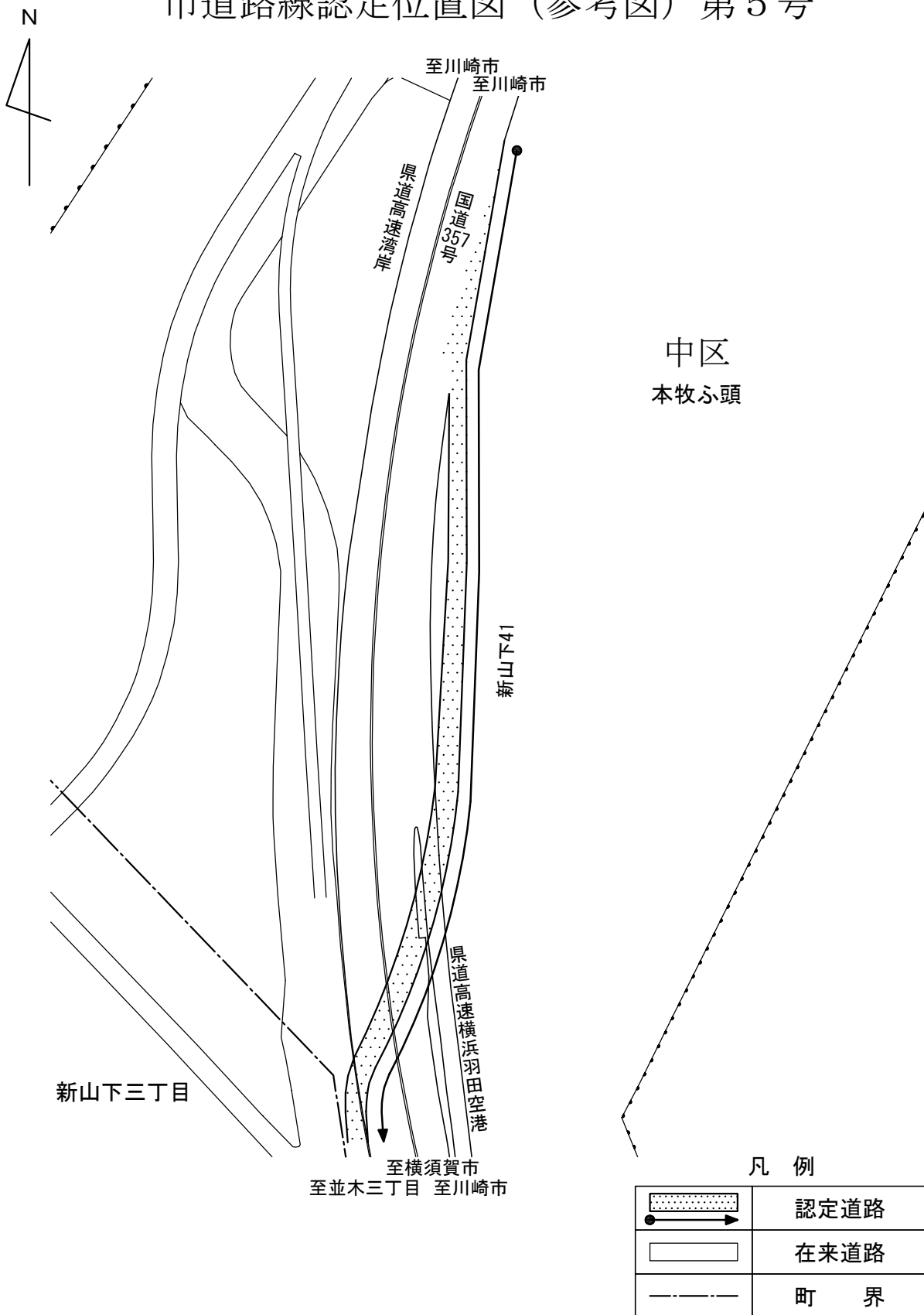
市道路線認定位置図（参考図）第4号



凡例

	認定道路
	認定道路
	在来道路
	町界

# 市道路線認定位置図（参考図）第5号



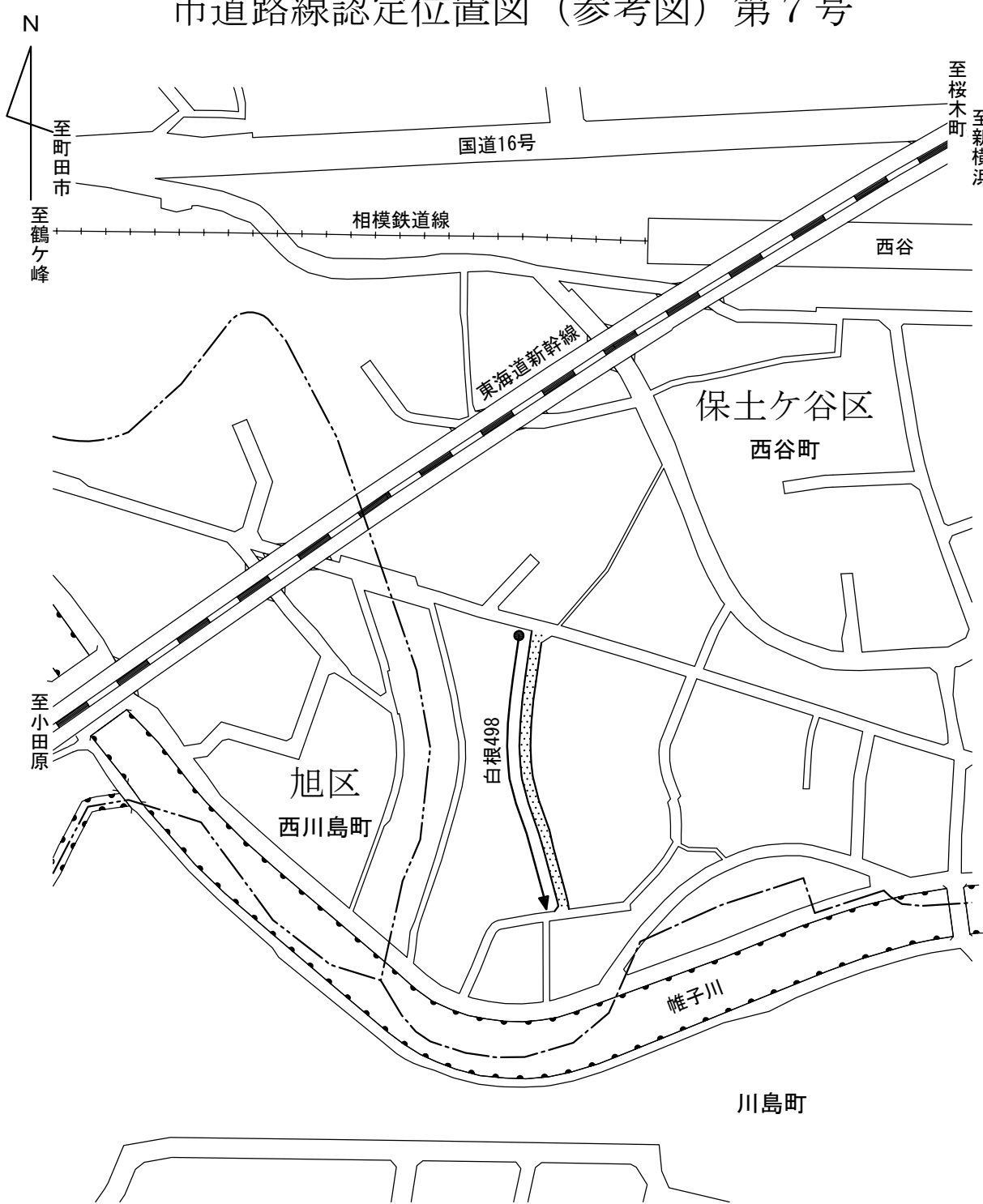
市道路線認定及び廃止位置図（参考図）第6号



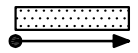




凡例

	認定道路
	廃止道路
	在来道路
	町界

市道路線認定位置図（参考図）第7号



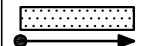



凡例

	認定道路
	認定道路
	在来道路
	区界
	町界

市道路線認定位置図（参考図）第8号



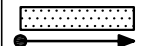



凡例

	認定道路
	認定道路
	在来道路
	町界

# 市道路線認定位置図（参考図）第9号



凡 例

	認定道路
	認定道路
	在来道路
	町 界

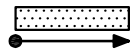

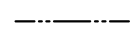
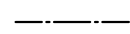
市道路線認定位置図（参考図）第10号



市道路線認定位置図（参考図）第11号



凡例

	認定道路
	在来道路
	区界
	町界



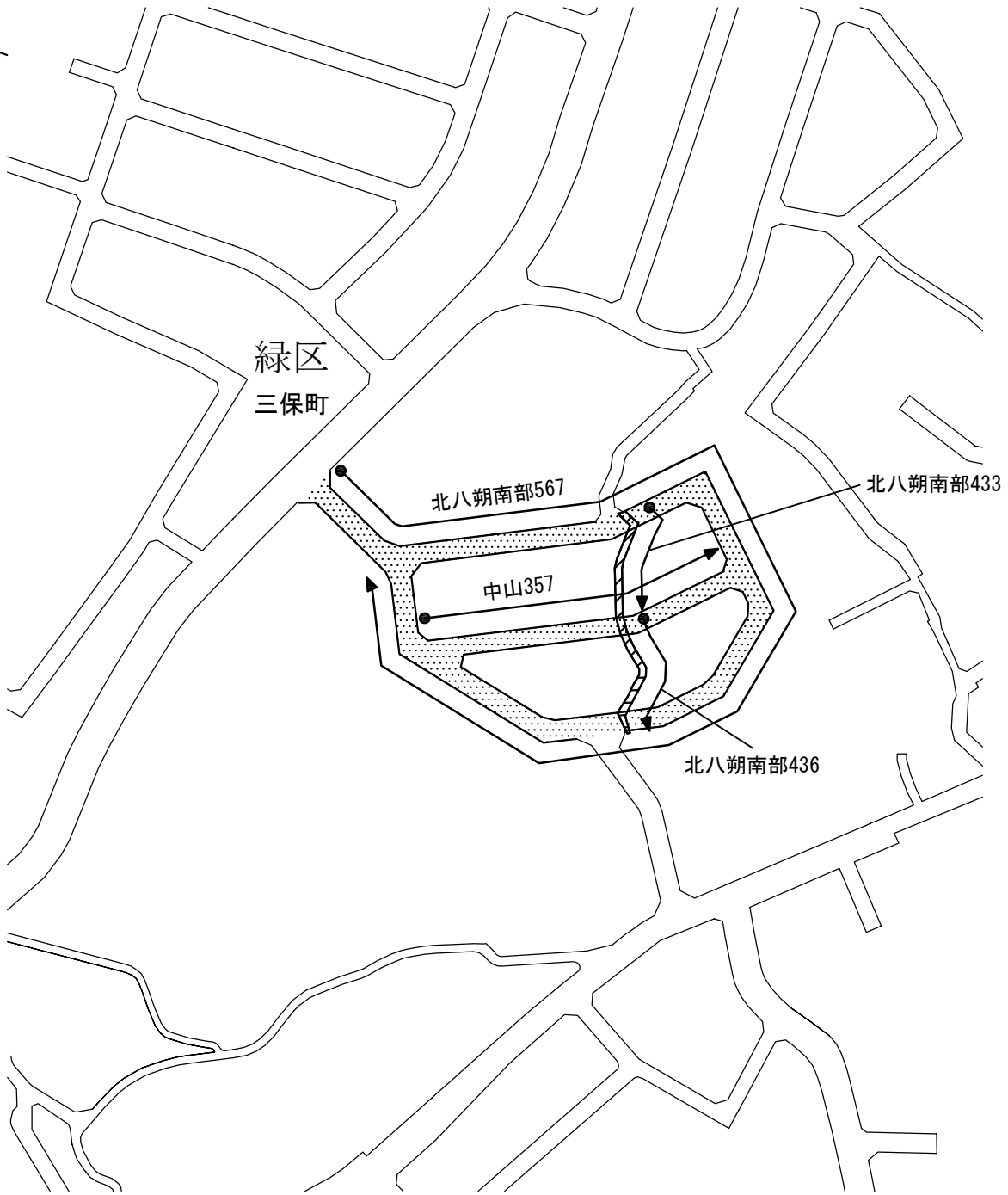
# 市道路線認定位置図（参考図）第12号



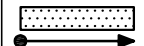
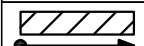

### 凡 例

	認定道路
	在来道路
	町 界

市道路線認定及び廃止位置図（参考図）第13号



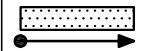


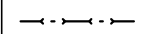

凡例

	認定道路
	廃止道路
	在来道路

市道路線認定位置図（参考図）第14号



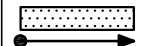
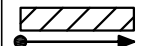

凡 例

	認定道路
	
	在来道路
	市 境 界
	町 界

# 市道路線認定及び廃止位置図（参考図）第15号



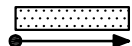



凡例

	認定道路
	廃止道路
	在来道路

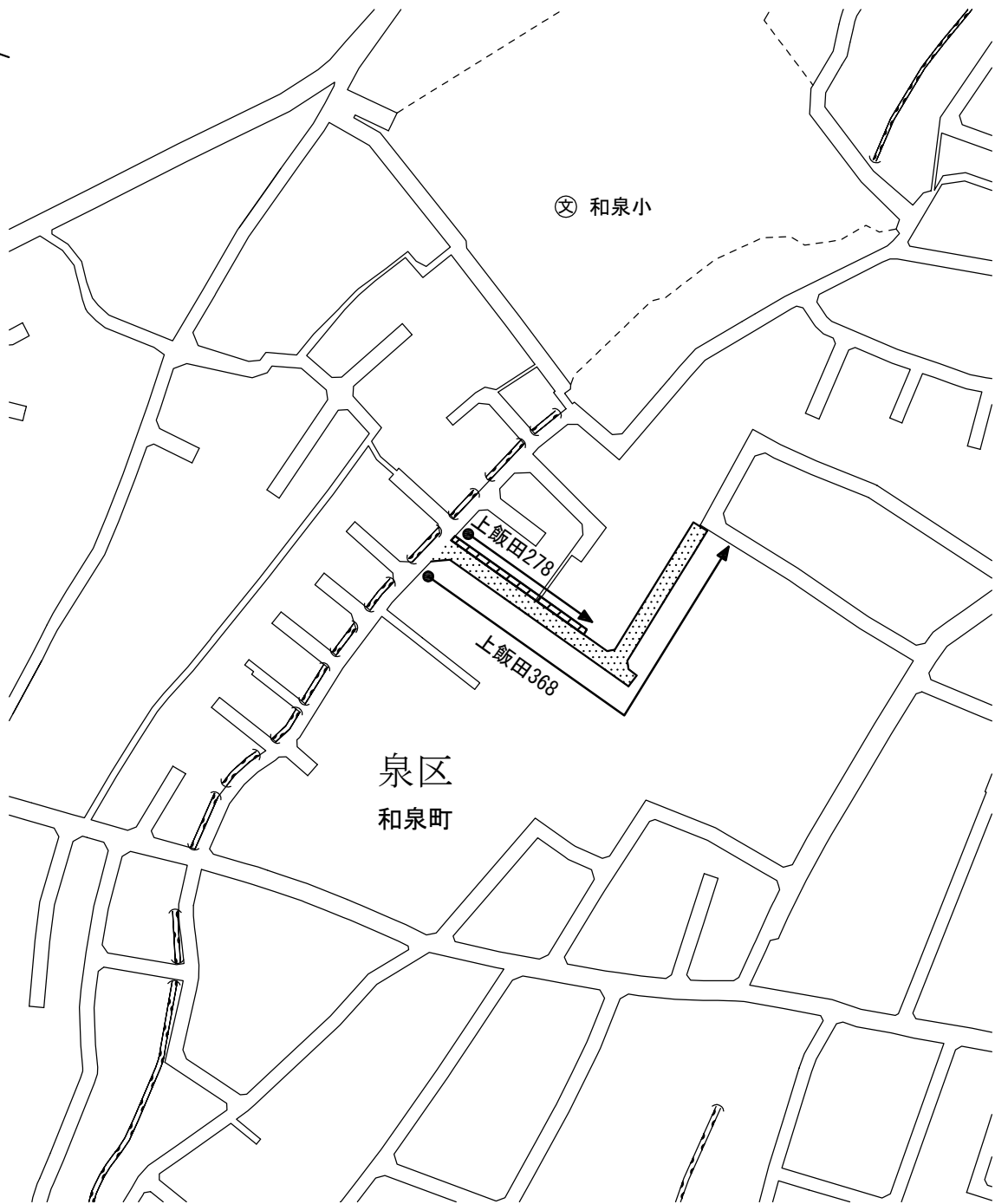
# 市道路線認定位置図（参考図）第16号



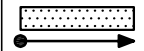
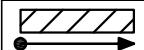

凡 例

	認定道路
	認定道路
	在来道路
	町 界

市道路線認定及び廃止位置図（参考図）第17号




凡例

	認定道路
	廃止道路
	在来道路

市道路線認定位置図（参考図）第18号



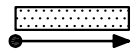

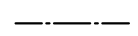
凡 例

	認定道路
	認定道路
	在来道路

# 市道路線認定位置図（参考図）第19号

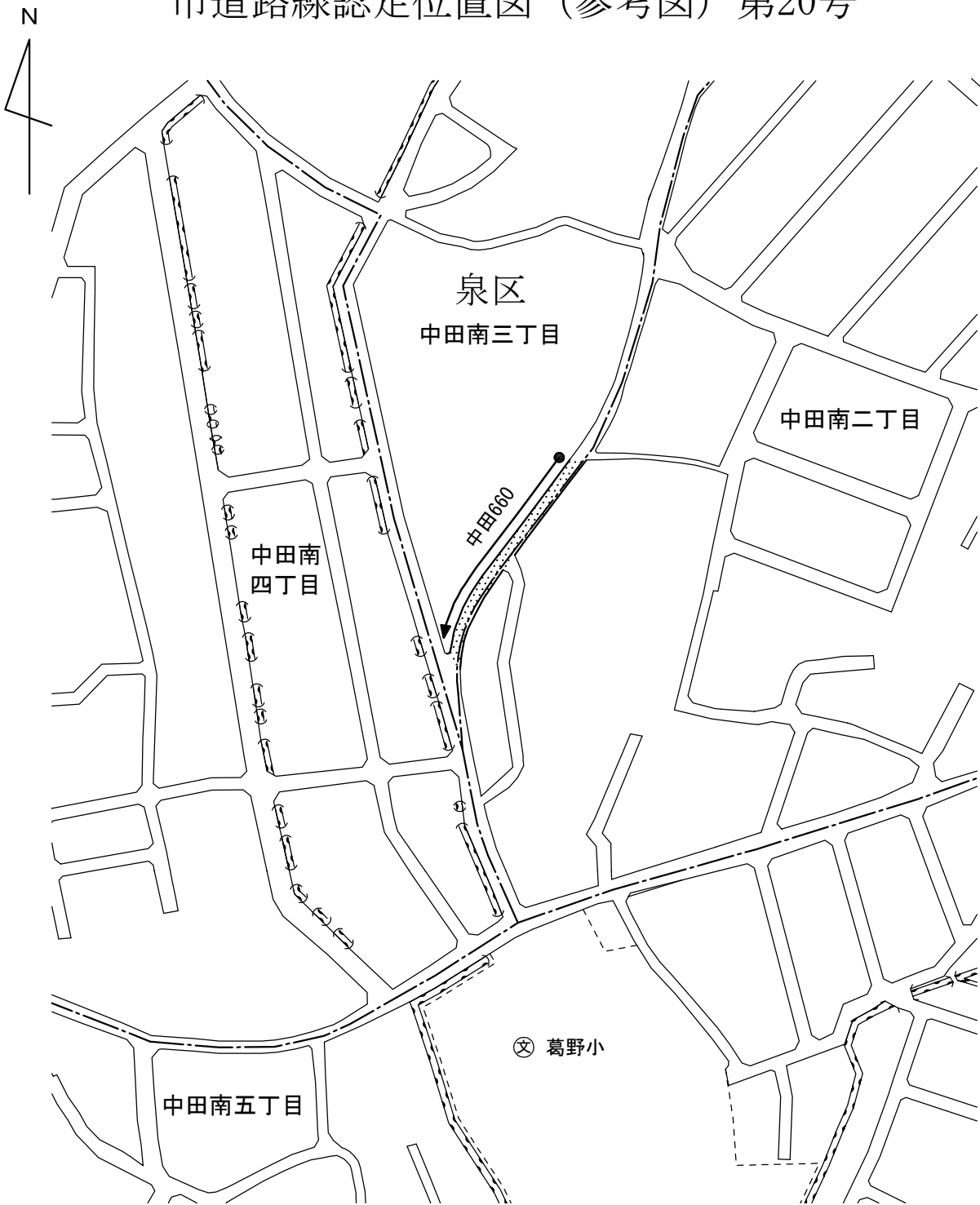


凡例

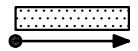

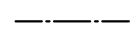
	認定道路
	在来道路
	町界



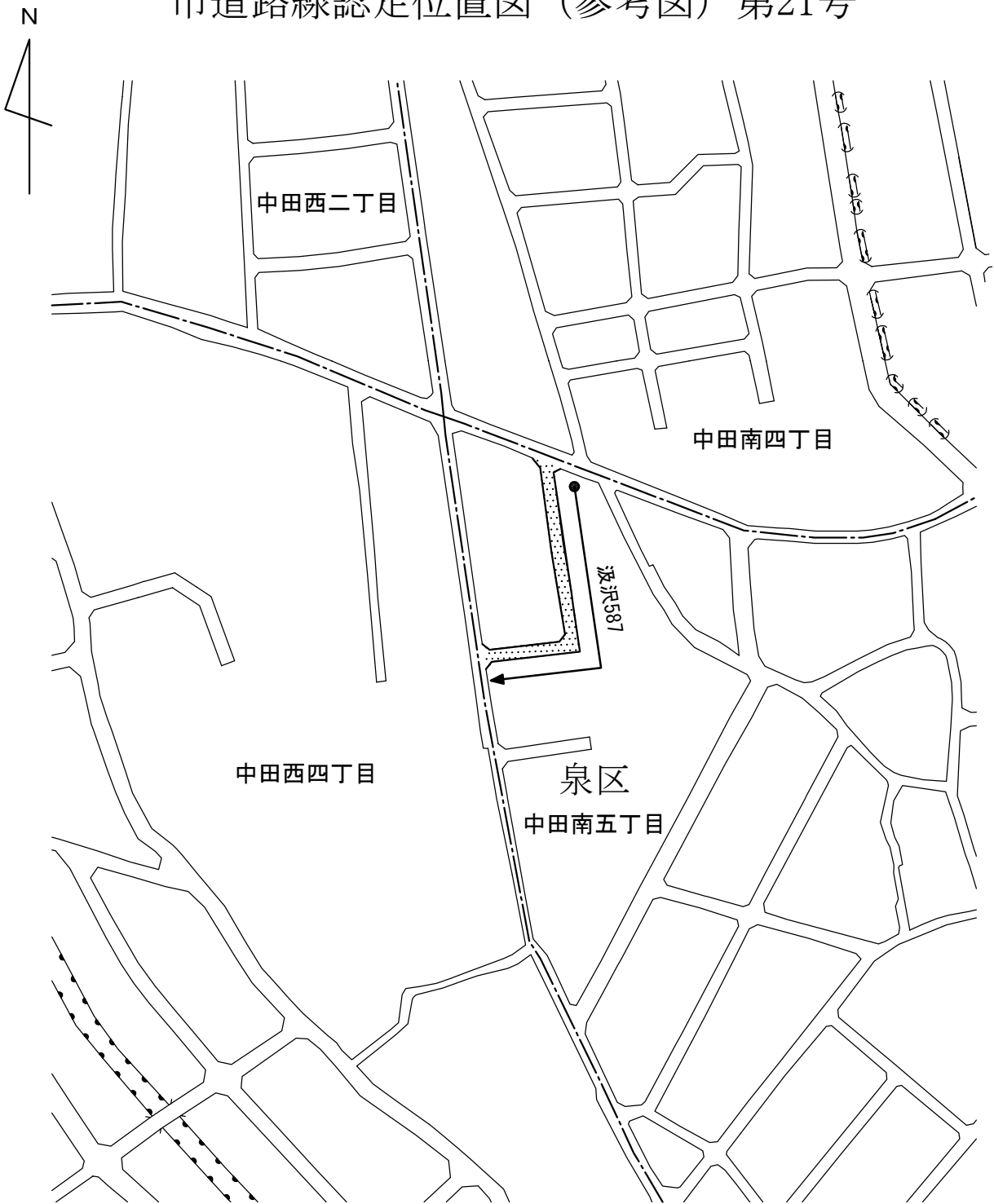
市道路線認定位置図（参考図）第20号



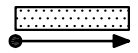
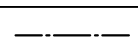
凡 例

	認定道路
	在来道路
	町 界

市道路線認定位置図（参考図）第21号



凡 例

	認定道路
	在来道路
	町 界

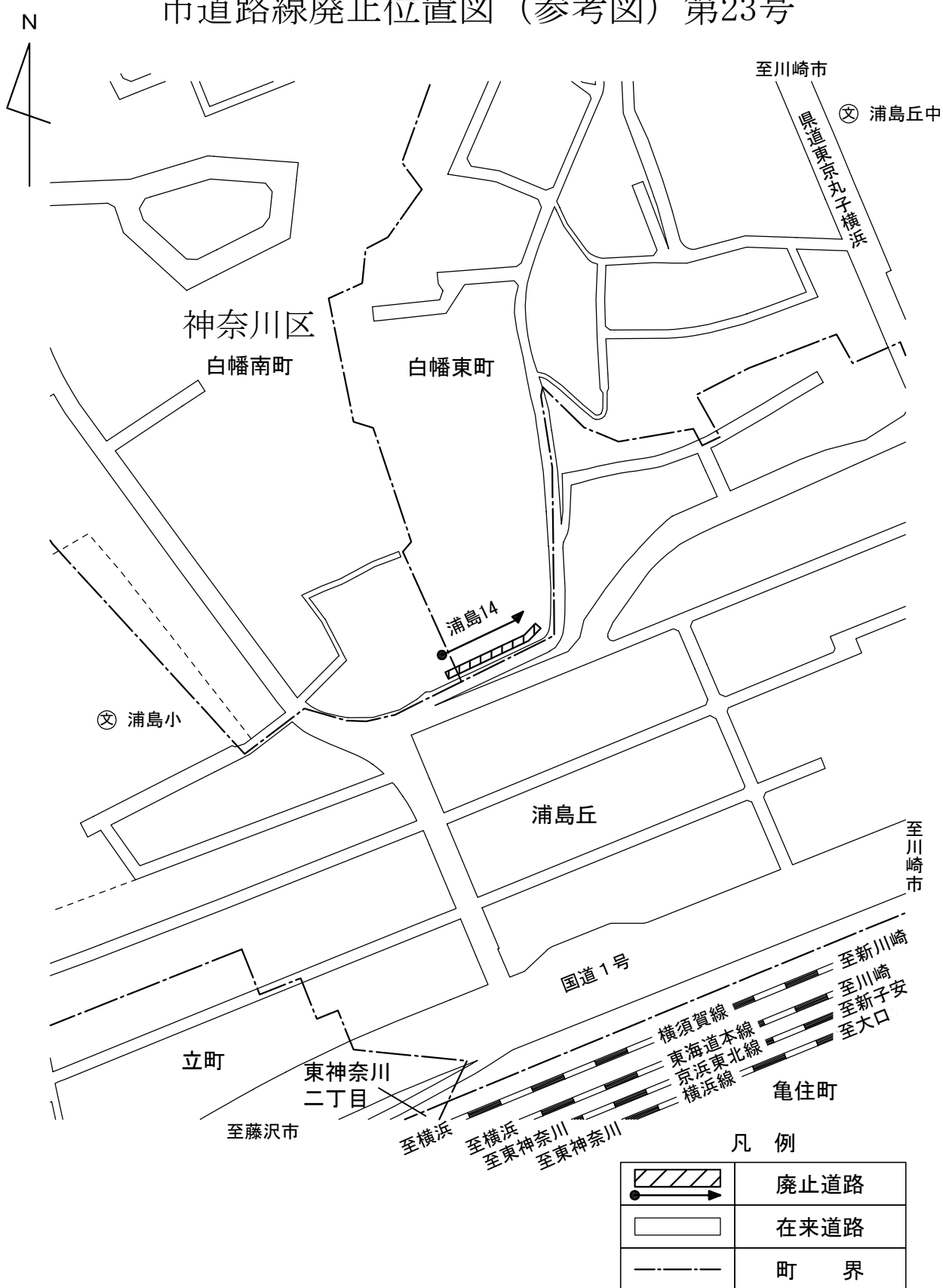
市道路線廃止位置図（参考図）第22号



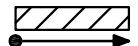
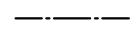
凡 例

	廃止道路
	在来道路
	区 界
	町 界

市道路線廃止位置図（参考図）第23号



凡例

	廃止道路
	在来道路
	町界

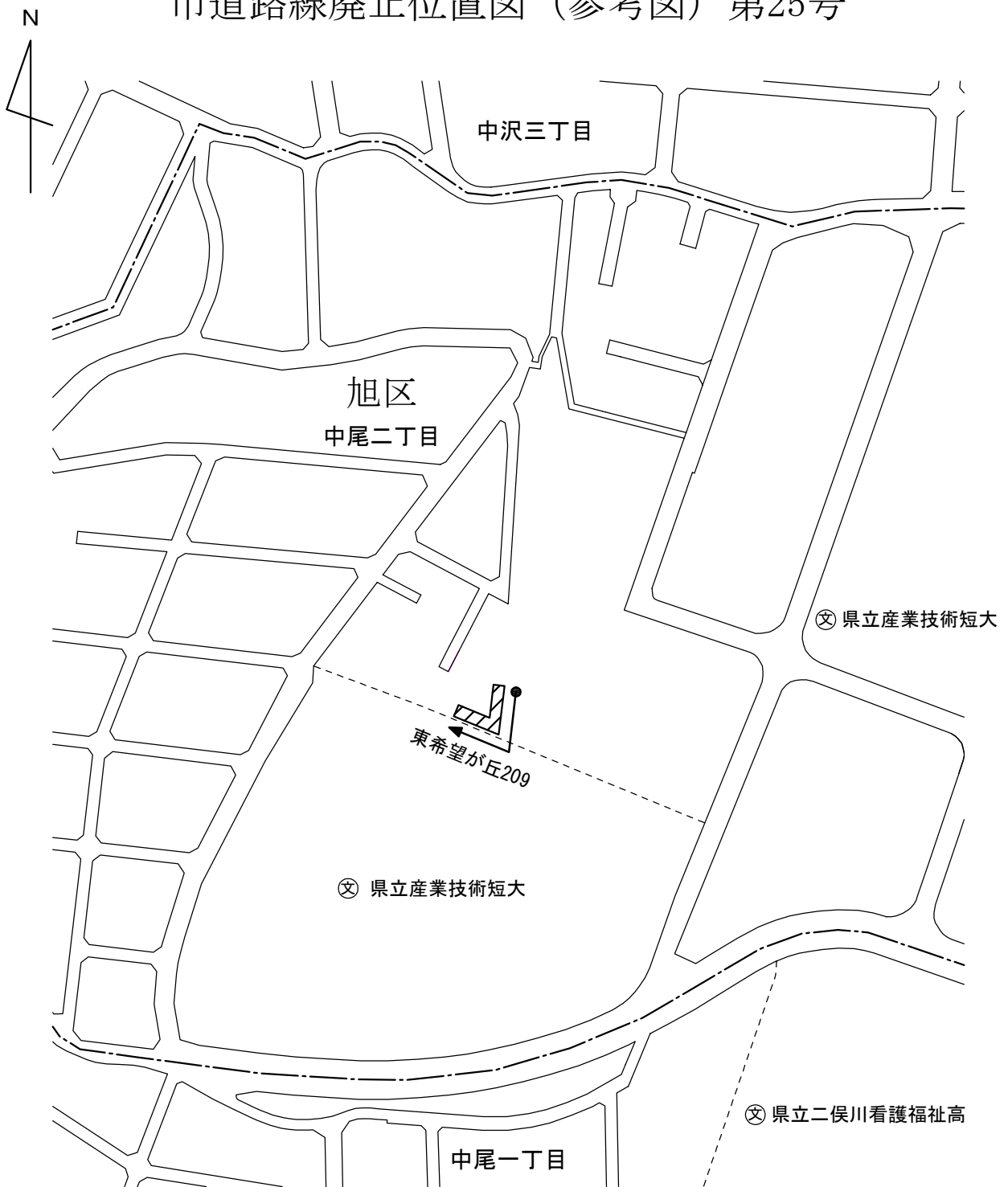
市道路線廃止位置図（参考図）第24号



凡 例

	廃止道路
	在来道路
	町 界

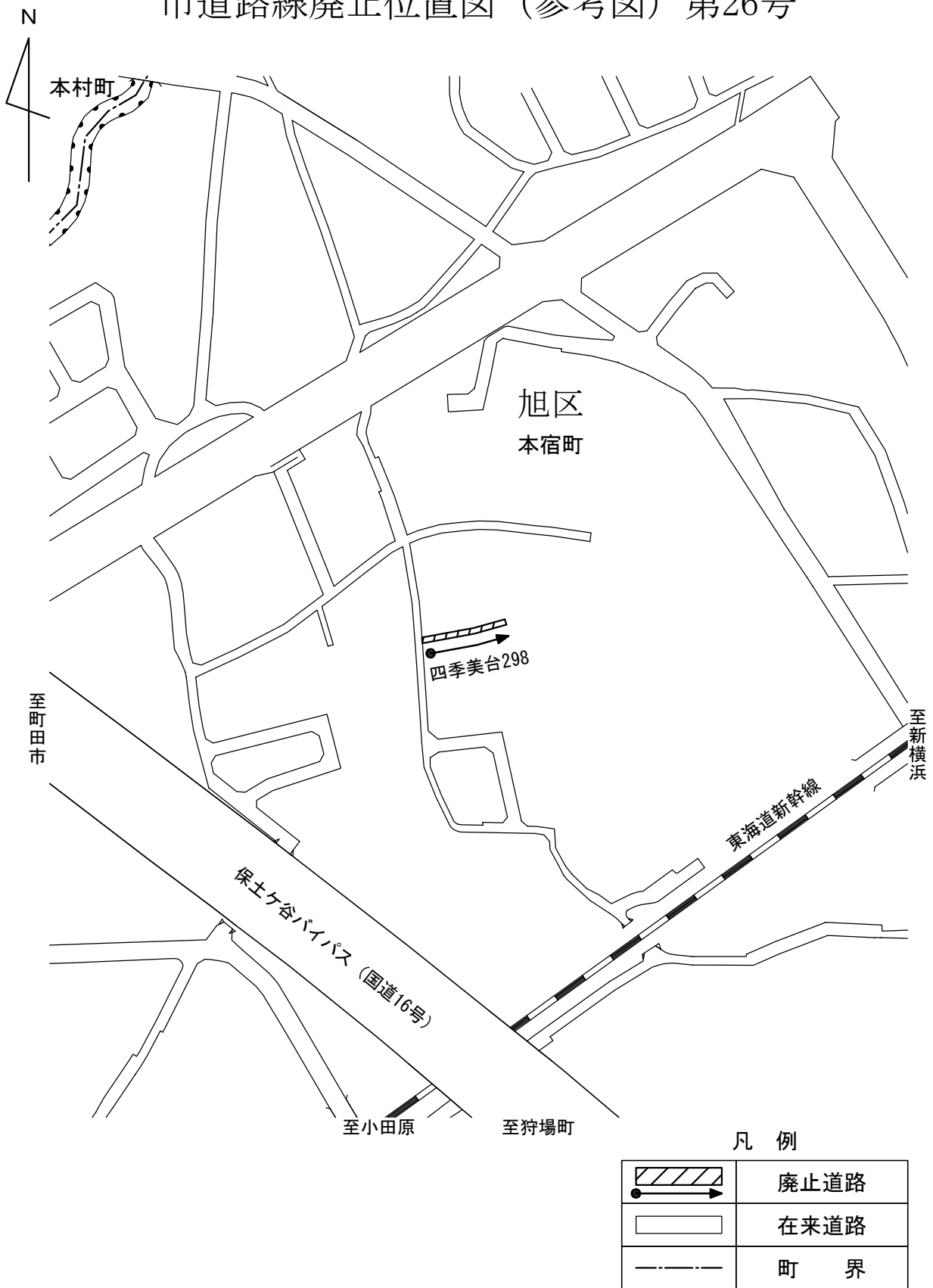
# 市道路線廃止位置図（参考図）第25号



### 凡 例

	廃止道路
	在来道路
	町 界

# 市道路線廃止位置図（参考図）第26号

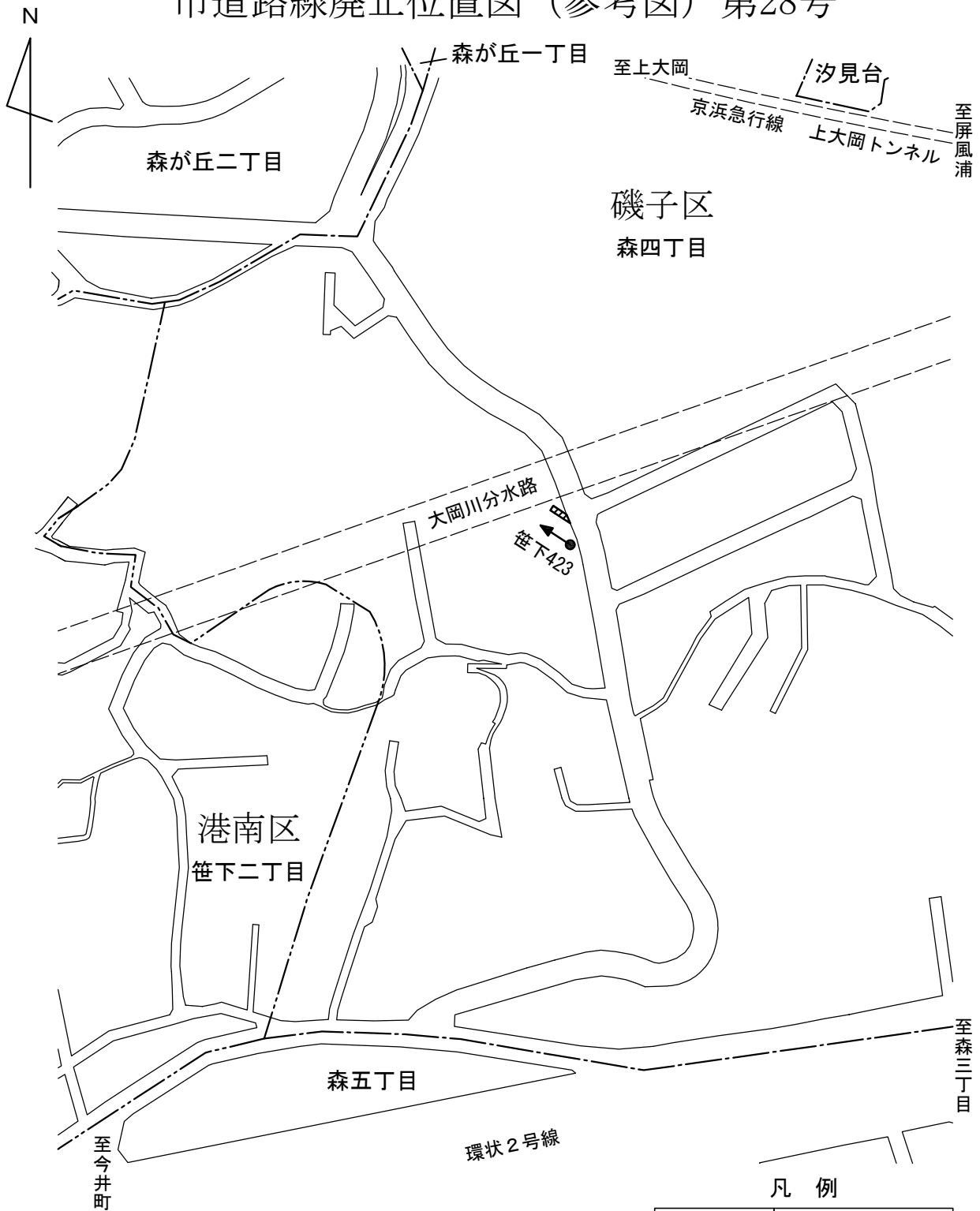


# 市道路線廃止位置図（参考図）第27号





市道路線廃止位置図（参考図）第28号



凡 例

	廃止道路
	在来道路
	区 界
	町 界

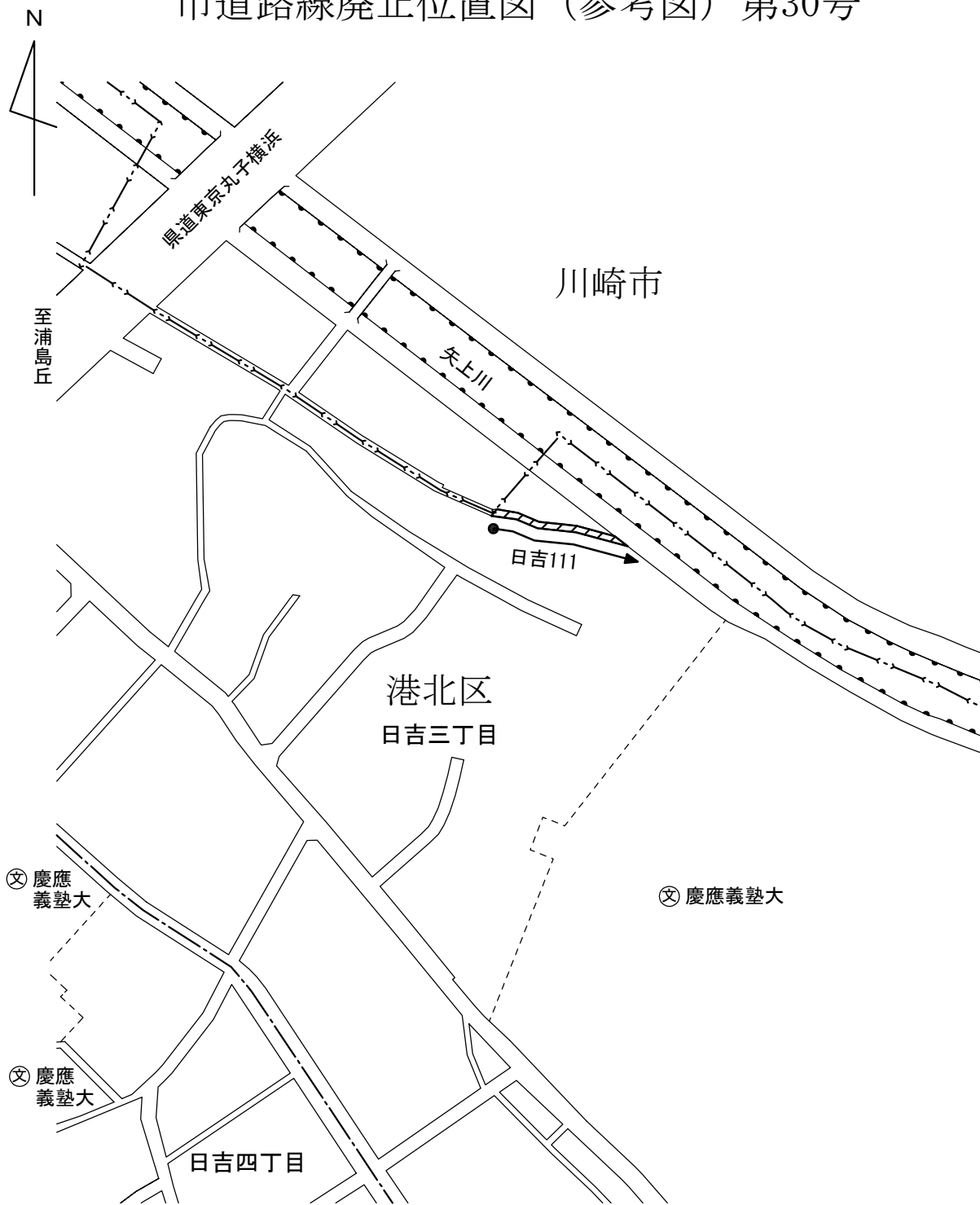
# 市道路線廃止位置図（参考図）第29号



凡 例 ⊗ 瀬ヶ崎小

	廃止道路
	在来道路
	町 界

市道路線廃止位置図（参考図）第30号



凡例

	廃止道路
	在来道路
	市境界
	町界

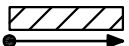
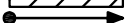

# 市道路線廃止位置図（参考図）第31号



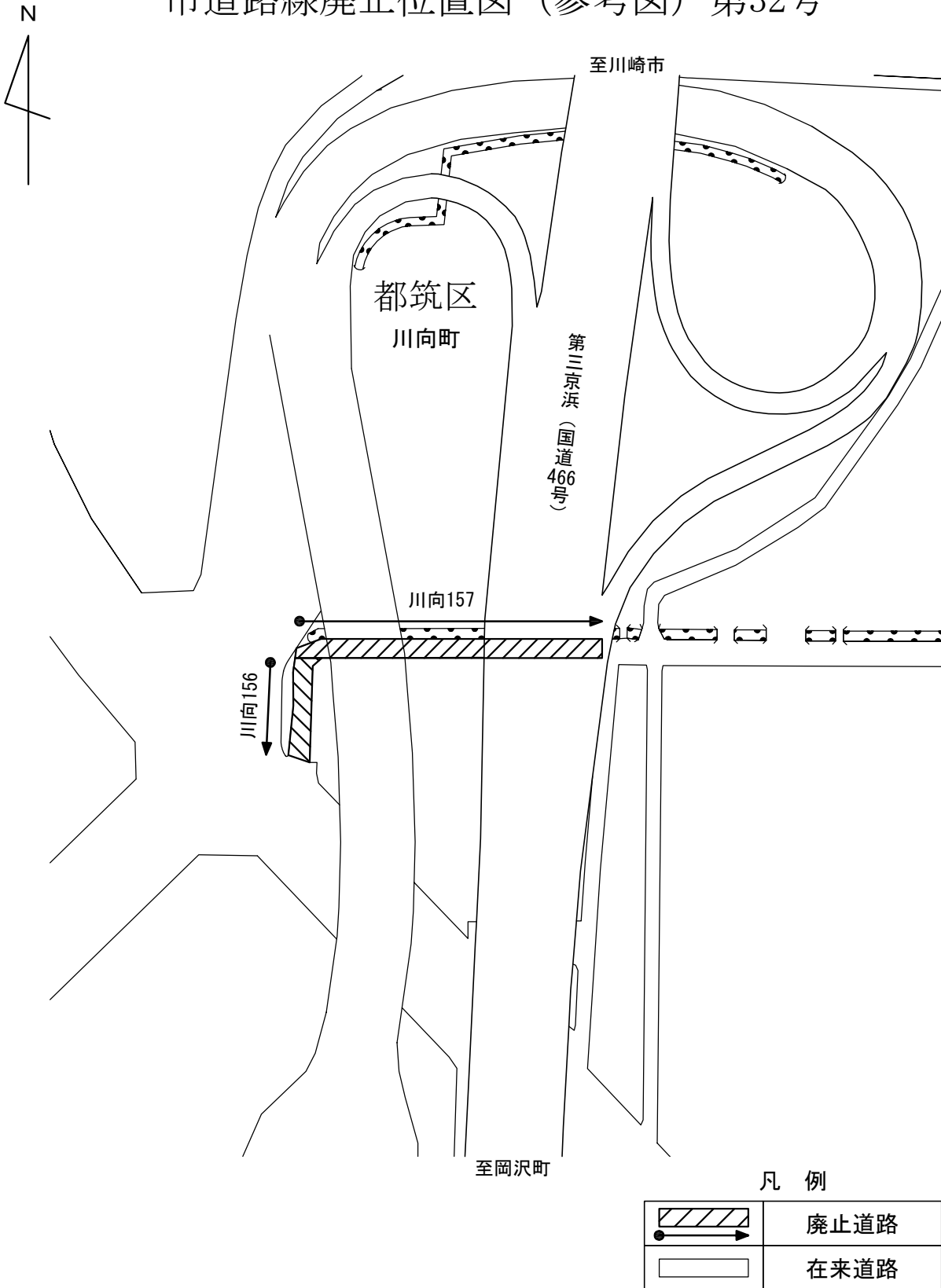
⊗ 篠原中



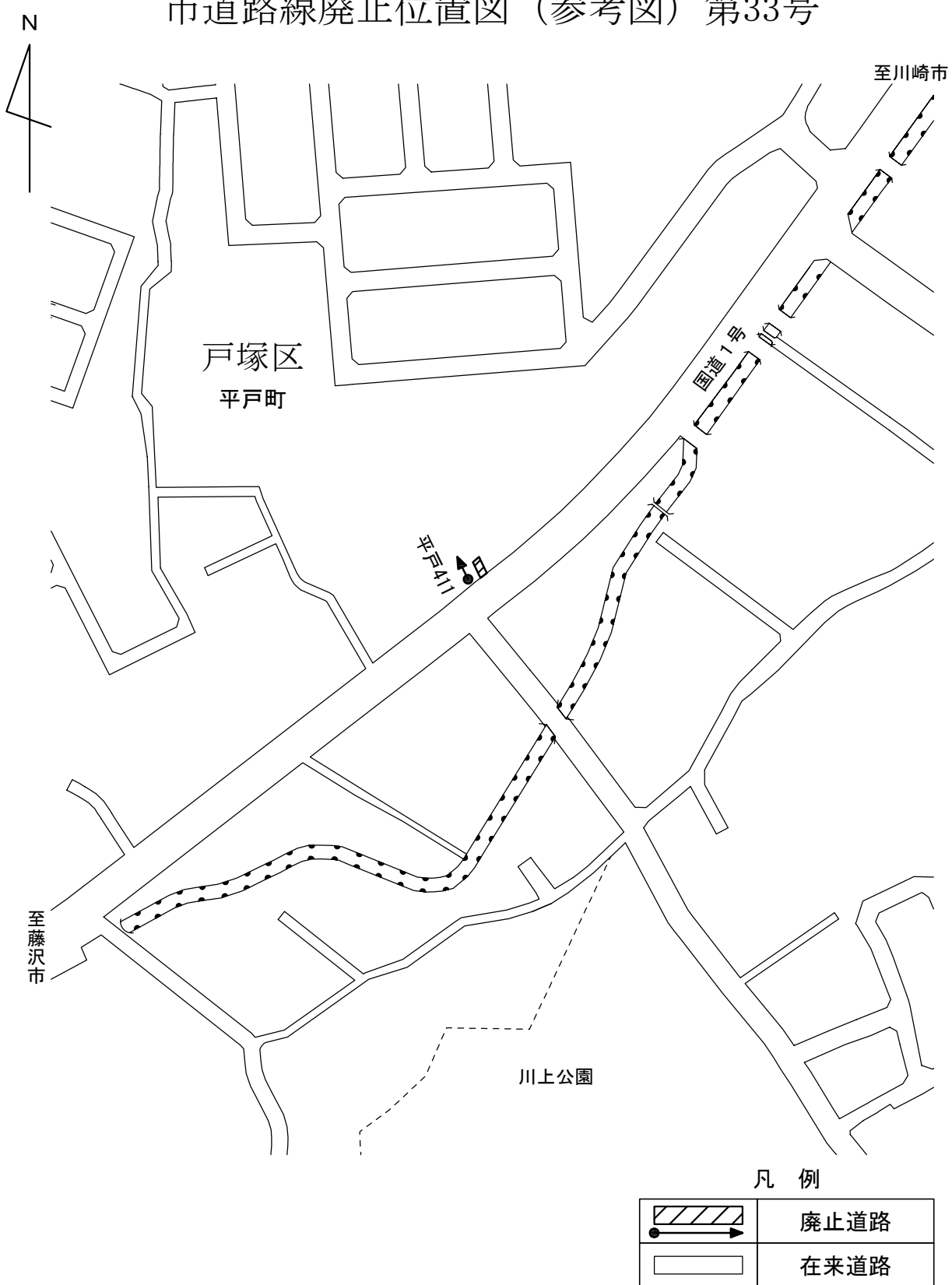
凡 例

	廃止道路
	
	在来道路

# 市道路線廃止位置図（参考図）第32号



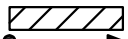


# 市道路線廃止位置図（参考図）第33号



市道路線廃止位置図（参考図）第34号



凡 例

	廃止道路
	
	在来道路