

市第 153 号議案

笹下第 607 号線等市道路線の認定及び廃止
次のように市道の路線を認定し、及び廃止する。

平成30年 2 月 16 日提出

横浜市長 林 文 子

認定する路線

路 線 名	起 点 終 点	備 考 (参考図番号)
笹 下 第607号線	港南区笹下五丁目3, 692番の2地先 同 区同 3, 689番の8地先	第 1 号
笹 下 第608号線	港南区笹下五丁目3, 692番の4地先 同 区同 同 番の2地先	
上 菅 田 第310号線	保土ヶ谷区上菅田町1, 114番の87地先 同 区同 町同 番の95地先	第 2 号
上 菅 田 第311号線	保土ヶ谷区上菅田町1, 114番の88地先 同 区同 町同 番の94地先	
上 川 井 第149号線	旭区上川井町2, 068番地先 同区同 町2, 071番の10地先	第 3 号
東希望が丘 第664号線	旭区東希望が丘167番の48地先 同区同 165番の62地先	第 4 号
大 池 第410号線	旭区柏町 7 番の13地先 同区同町 8 番の11地先	第 5 号
蒔 田 第600号線	磯子区滝頭一丁目683番の 8 地先 同 区同 686番の 5 地先	第 6 号
新 杉 田 第234号線	磯子区杉田三丁目1, 097番の 8 地先 同 区同 同 番の 7 地先	第 7 号
鴨 居 第473号線	緑区鴨居六丁目1, 928番の22地先 同区同 1, 927番の22地先	第 8 号
川 和 第386号線	都筑区川和町458番の 3 地先 同 区同 町375番の 1 地先	第 9 号
汲 沢 第594号線	戸塚区汲沢一丁目1, 583番の 5 地先 同 区同 1, 595番の28地先	第 10 号

市第153号

深 谷 第539号線	戸塚区戸塚町2, 154番の11地先 同 区同 町同 番の53地先	第 11 号
上 飯 田 第369号線	泉区和泉町5, 867番の29地先 同区同 町同 番の27地先	第 12 号
和 泉 町 第485号線	泉区和泉が丘二丁目2, 054番の 9 地先 同区同 同 番の 7 地先	第 13 号
中 田 第664号線	泉区中田南四丁目1, 069番の 1 地先 同区同 1, 012番の 3 地先	第 14 号
目 黒 第156号線	瀬谷区瀬谷町7, 141番の 1 地先 同 区同 町7, 498番地先	第 15 号
深 見 第228号線	瀬谷区中屋敷三丁目18番の 1 地先 同 区瀬谷町5, 937番地先	第 16 号

廃止する路線

路線名	起 終	点 点	備考 (参考図番号)
北寺尾 第410号線	神奈川県松見町3丁目542番の8地先 同 区同 町同 543番の12地先		第17号
井土ヶ谷 第452号線	南区大岡二丁目980番の1地内 同区同 982番の8地内		第18号
下野庭 第620号線	港南区日野中央一丁目1,547番の14地先 同 区同 1,555番の2地先		第19号
野庭 第387号線	港南区日野中央三丁目2,293番の17地先 同 区同 2,279番の3地先		第20号
上菅田 第184号線	保土ヶ谷区上菅田町1,114番の83地先 同 区同 町同 番の95地先		第2号
狩場町 第263号線	保土ヶ谷区狩場町303番の187地先 同 区同 町308番の1地先		第21号
上川井 第144号線	旭区上川井町2,058番の22地先 同区同 町2,068番地先		第3号
東希望が丘 第350号線	旭区東希望が丘167番の48地先 同区同 165番の77地先		第4号
大池 第292号線	旭区南本宿町158番の18地先 同区同 町161番の12地先		第22号
蒔田 第529号線	磯子区滝頭一丁目687番の4地先 同 区同 686番の8地先		第6号
蒔田 第567号線	磯子区坂下町17番の3地先 同 区同 町16番の3地先		第23号
中原 第514号線	磯子区栗木二丁目500番地先 同 区同 499番の3地先		第24号
中山 第49号線	緑区台村町548番の1地先 同区同 町552番の1地先		第25号
池辺 第295号線	都筑区川和町1,463番の1地先 同 区同 町1,468番の1地先		第26号
川和 第4号線	都筑区川和町456番の2地先 同 区同 町469番の2地先		

川 和 第6号線	都筑区川和町428番の6地先 同 区同 町437番の1地先	第 9 号
川 和 第65号線	都筑区川和町400番の10地先 同 区同 町412番の1地先	
川 和 第67号線	都筑区川和町363番の1地先 同 区同 町376番の3地先	
川 和 第68号線	都筑区川和町327番の1地先 同 区同 町310番の2地先	
戸 塚 第82号線	戸塚区吉田町1,489番の2地先 同 区同 町1,623番の6地内	第 27 号
戸 塚 第437号線	戸塚区上倉田町171番の5地先 同 区同 町187番の1地先	第 28 号
深 谷 第321号線	戸塚区戸塚町2,195番の1地先 同 区同 町2,199番の1地先	第 29 号
目 黒 第82号線	瀬谷区瀬谷町7,141番の1地先 同 区同 町7,634番の2地先	第 15 号

提 案 理 由

笹下第607号線等の路線を市道に認定し、及び北寺尾第410号線等の市道路線を廃止したいので、道路法第8条第2項及び第10条第3項において準用する同法第8条第2項の規定により提案する。

参 考

道路法（抜粋）

（市町村道の意義及びその路線の認定）

第8条（第1項省略）

- 2 市町村長が前項の規定により路線を認定しようとする場合においては、あらかじめ当該市町村の議会の議決を経なければならない。

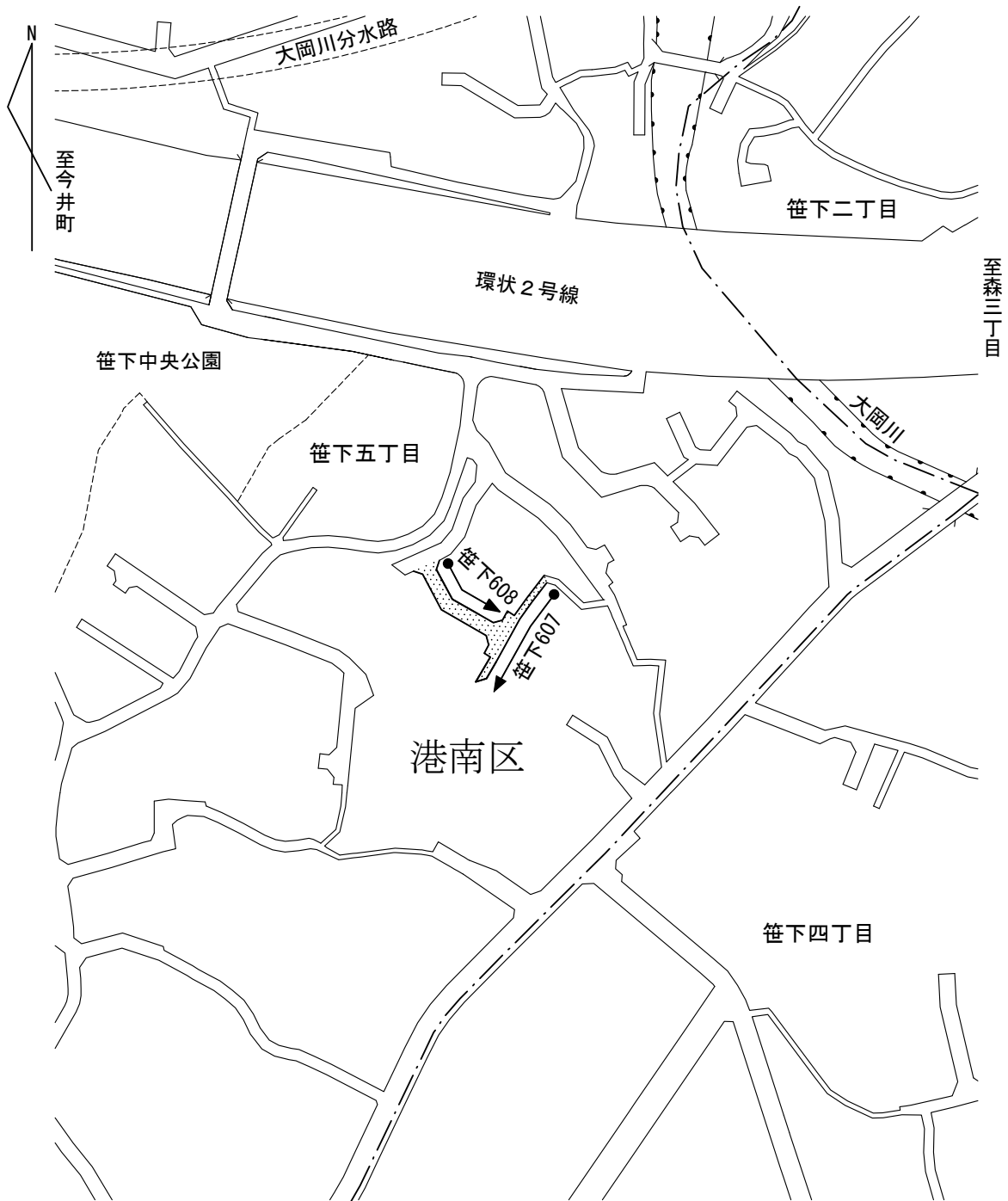
（第3項から第5項まで省略）

（路線の廃止又は変更）

第10条（第1項及び第2項省略）

- 3 第7条第2項から第8項まで及び前条の規定は前2項の規定による都道府県道の路線の廃止又は変更について、第8条第2項から第5項まで及び前条の規定は前2項の規定による市町村道の路線の廃止又は変更について、それぞれ準用する。

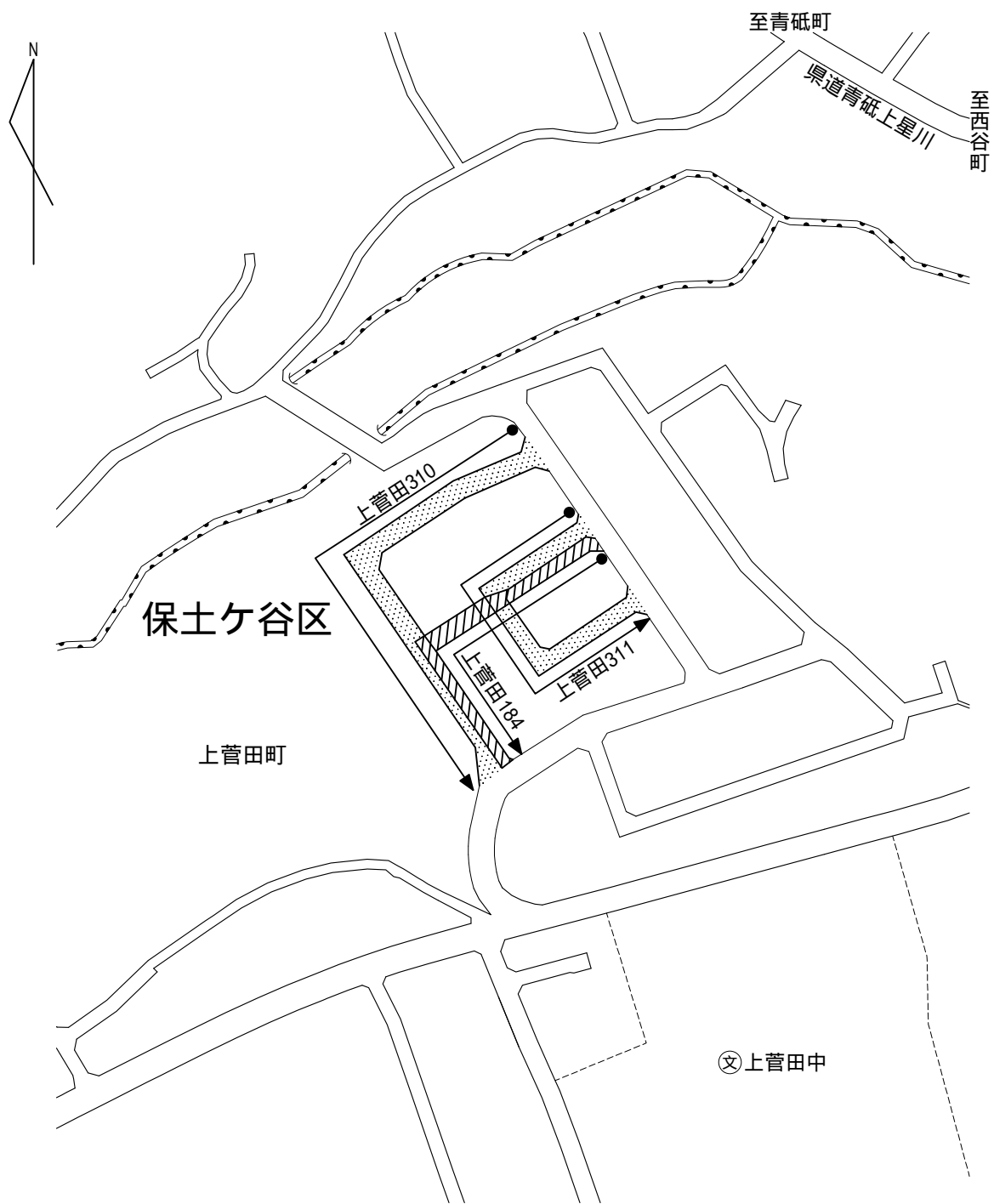
市道路線認定位置図(参考図) 第1号




凡 例

	認定道路
	在来道路
	町 界

市道路線認定及び廃止位置図(参考図) 第2号



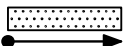



凡 例

	認定道路
	廃止道路
	在来道路

市道路線認定及び廃止位置図(参考図) 第3号



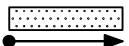
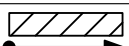


凡 例

	認定道路
	廃止道路
	在来道路
	区 界

市道路線認定及び廃止位置図(参考図) 第4号



凡 例

	認定道路
	廃止道路
	在来道路
	町 界

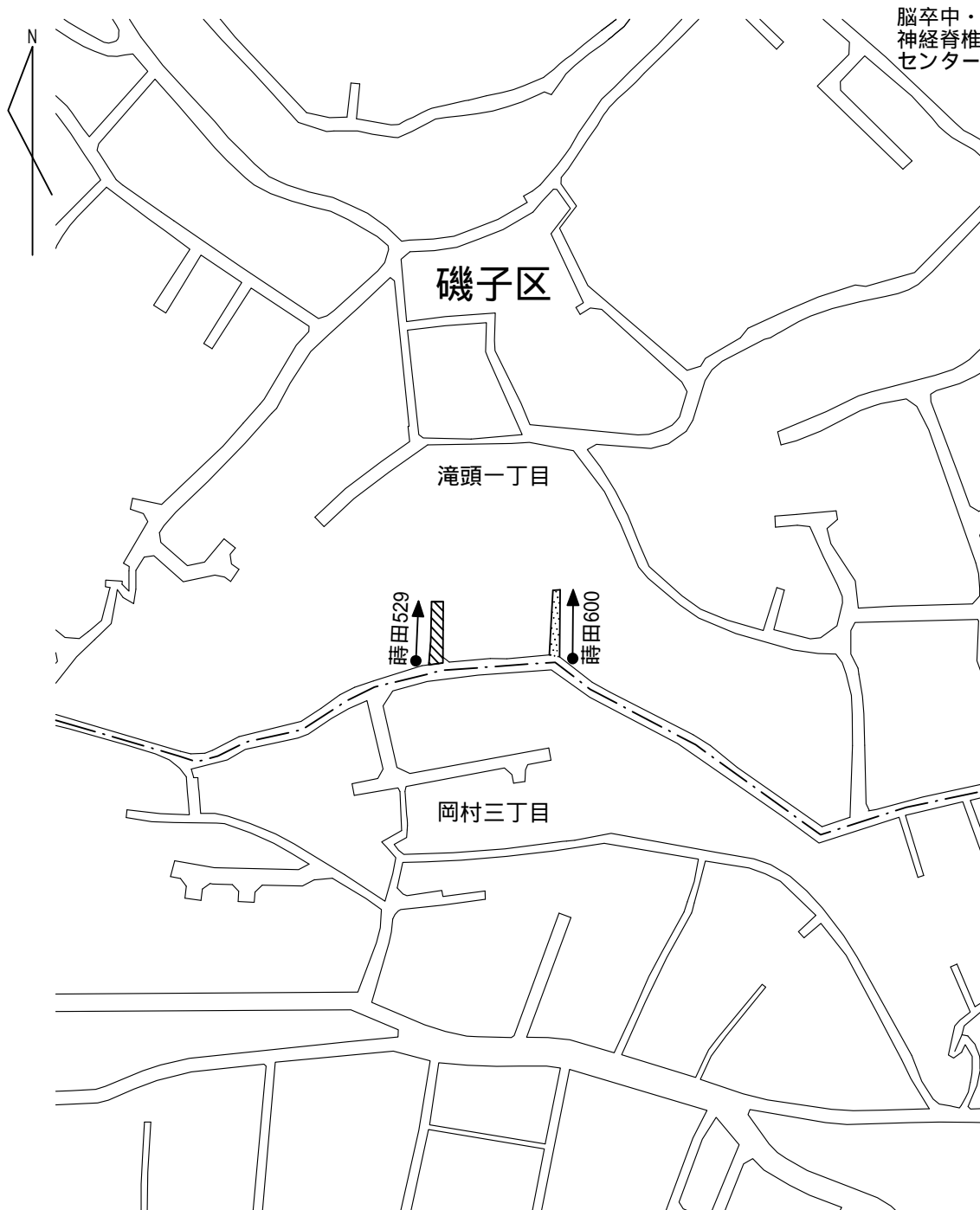
市道路線認定位置図(参考図) 第5号



凡 例

	認定道路
	在来道路
	町 界

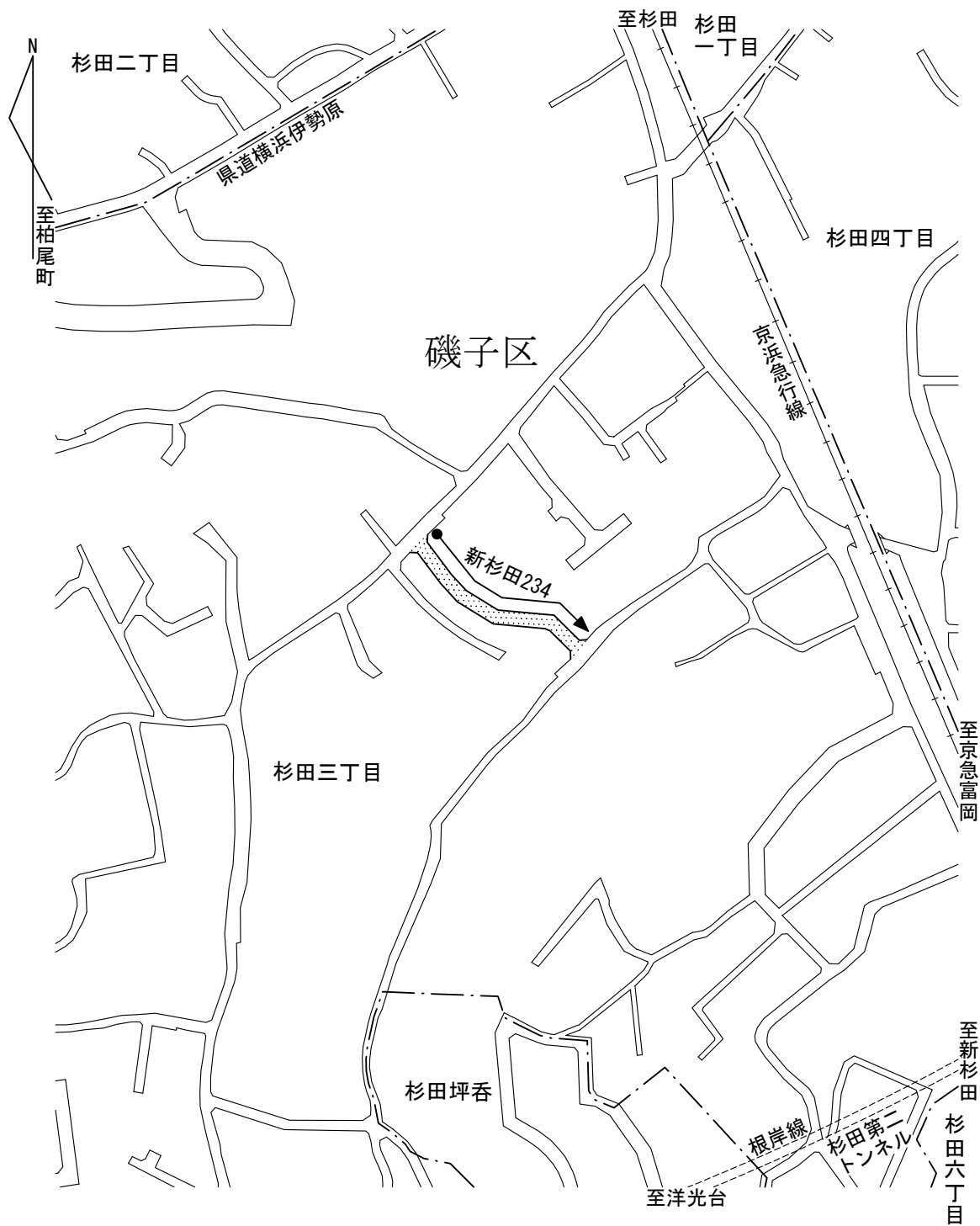
市道路線認定及び廃止位置図(参考図) 第6号



凡 例

	認定道路
	廃止道路
	在来道路
	町 界

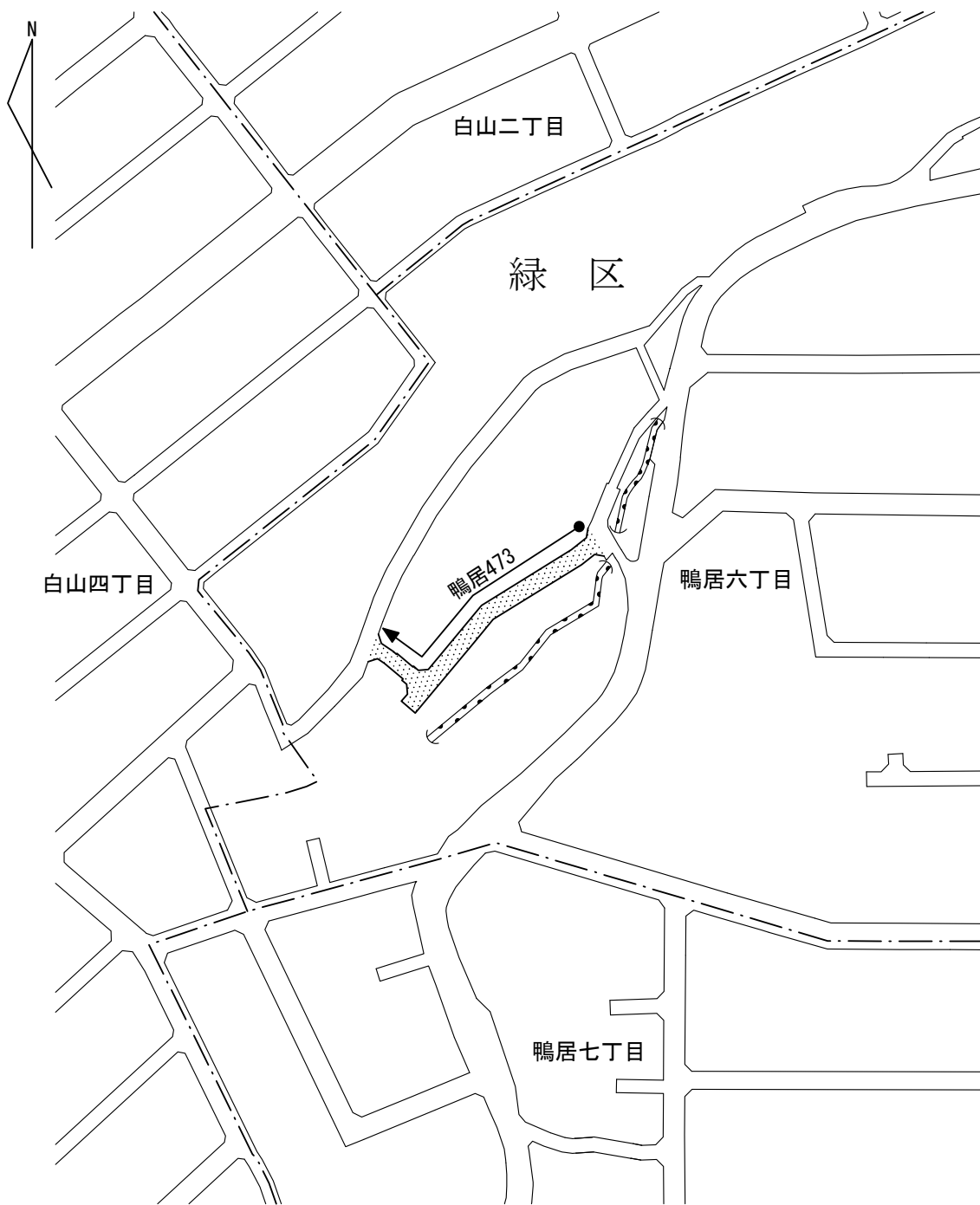
市道路線認定位置図(参考図) 第7号



凡 例

	認定道路
	在来道路
	町 界

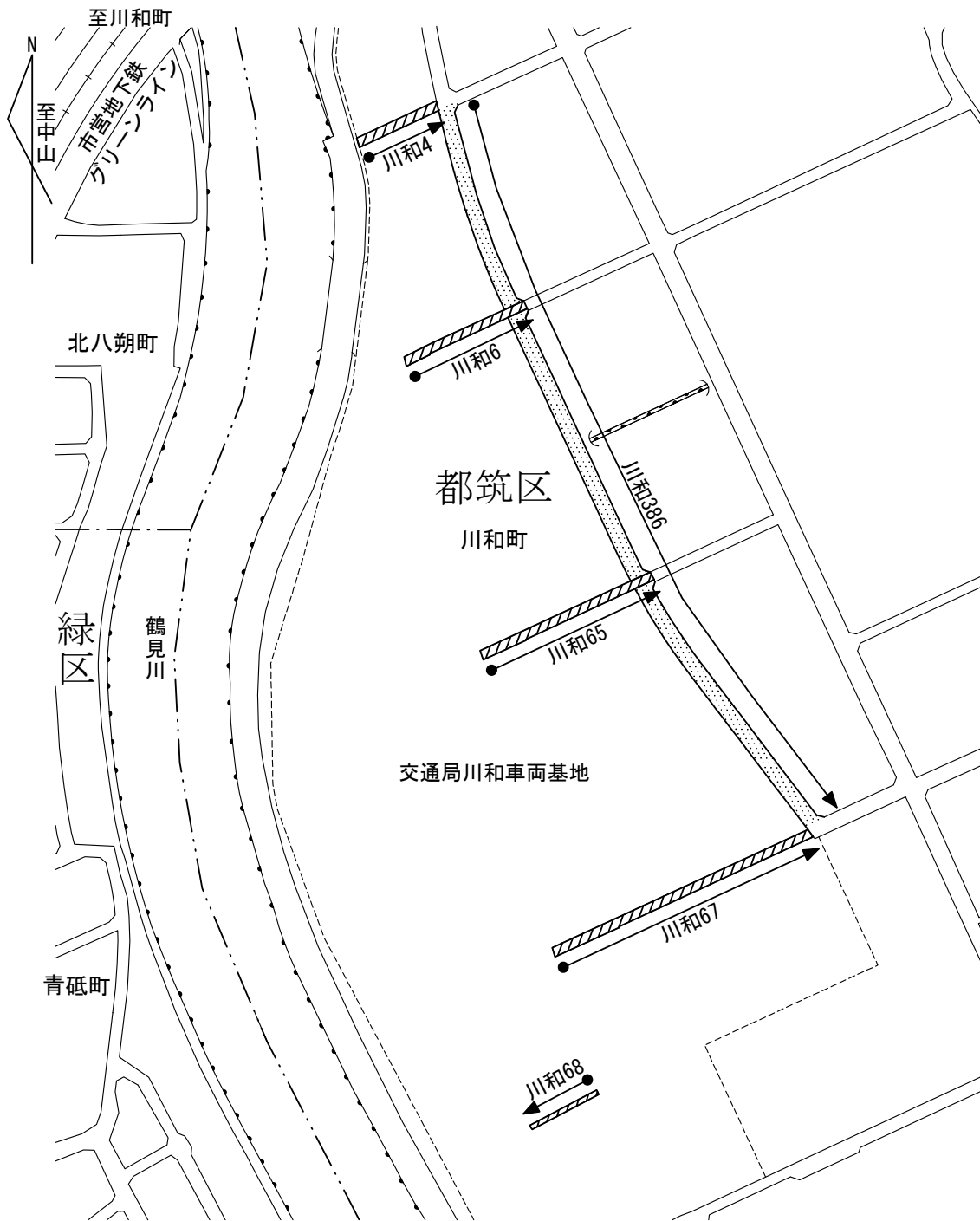
市道路線認定位置図(参考図) 第8号



凡 例

	認定道路
	在来道路
	町 界

市道路線認定及び廃止位置図(参考図) 第9号





凡 例

	認定道路
	廃止道路
	在来道路
	区 界
	町 界

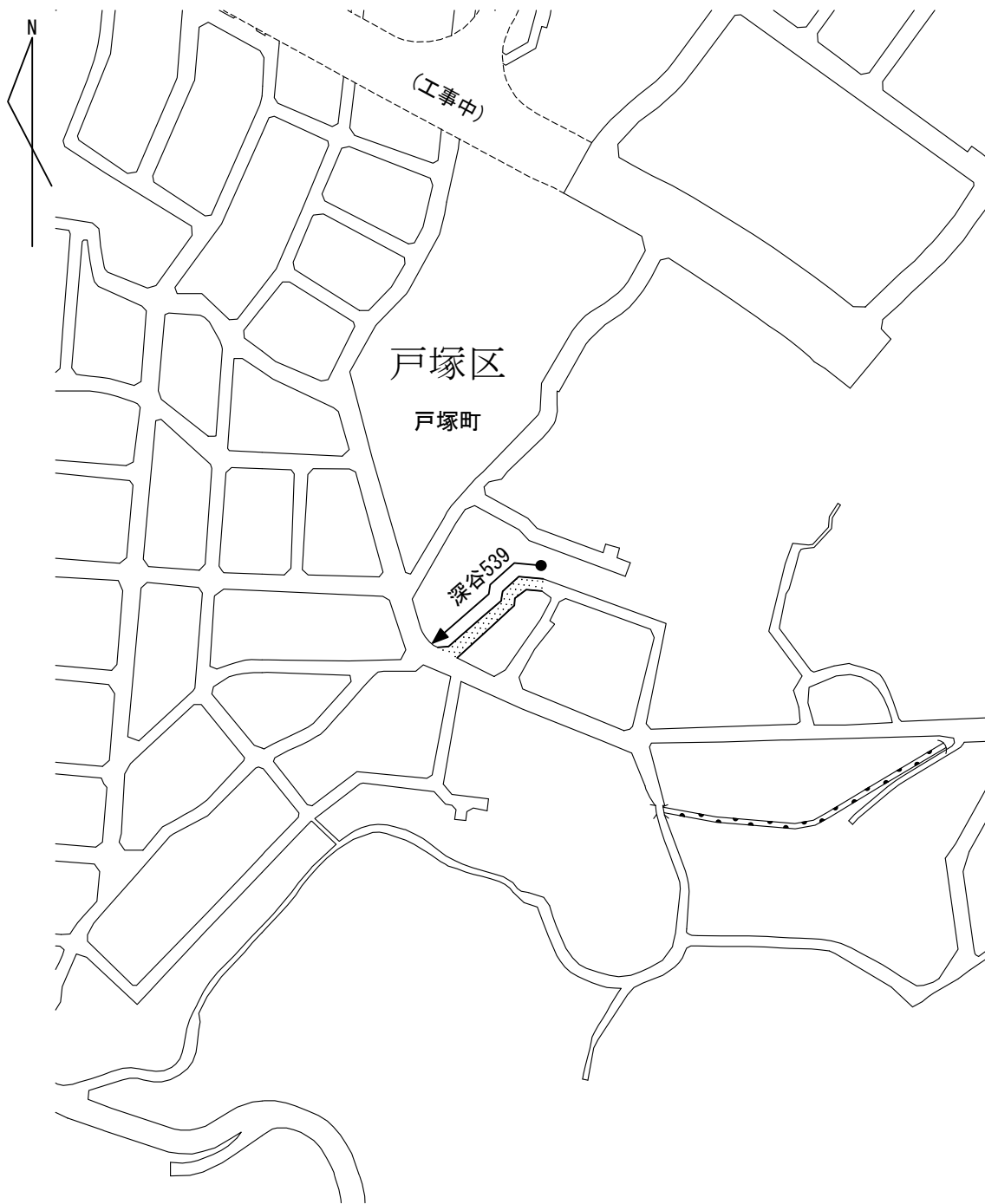
市道路線認定位置図(参考図) 第10号



凡 例

	認定道路
	在来道路
	町 界

市道路線認定位置図(参考図) 第11号





凡 例

	認定道路
	在来道路

市道路線認定位置図(参考図) 第12号




凡 例

	認定道路
	在来道路

市道路線認定位置図(参考図) 第13号



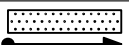

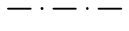
凡 例

	認定道路
	在来道路
	町 界

市道路線認定位置図(参考図) 第14号



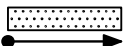
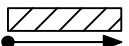

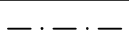
凡 例

	認定道路
	在来道路
	町 界

市道路線認定及び廃止位置図(参考図) 第15号



凡 例

	認定道路
	廃止道路
	在来道路
	町 界

市道路線認定位置図(参考図) 第16号



市道路線廃止位置図(参考図) 第17号



凡 例

	廃止道路
	在来道路
	区 界
	町 界

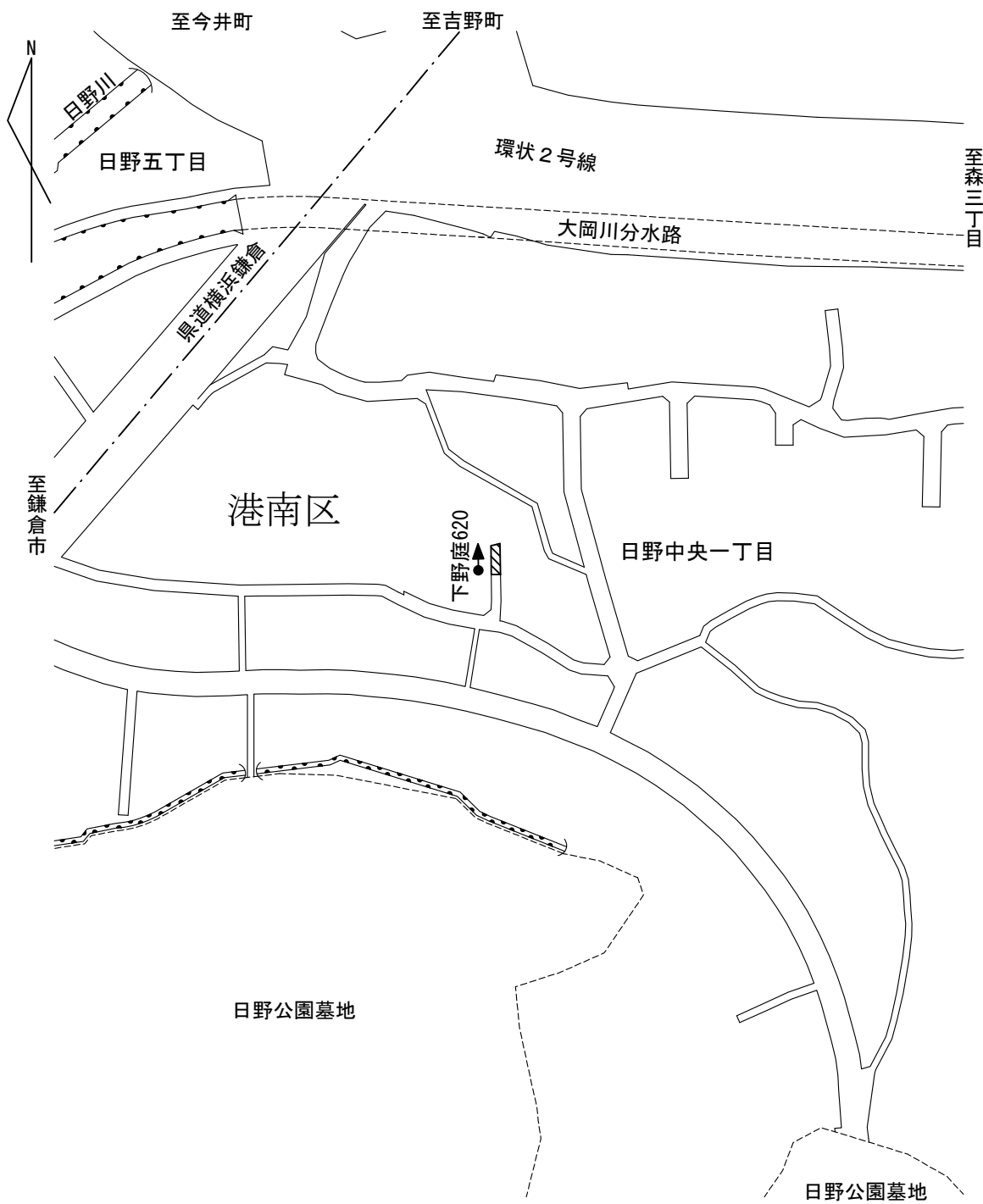
市道路線廃止位置図(参考図) 第18号



凡 例

	廃止道路
	在来道路
	町 界

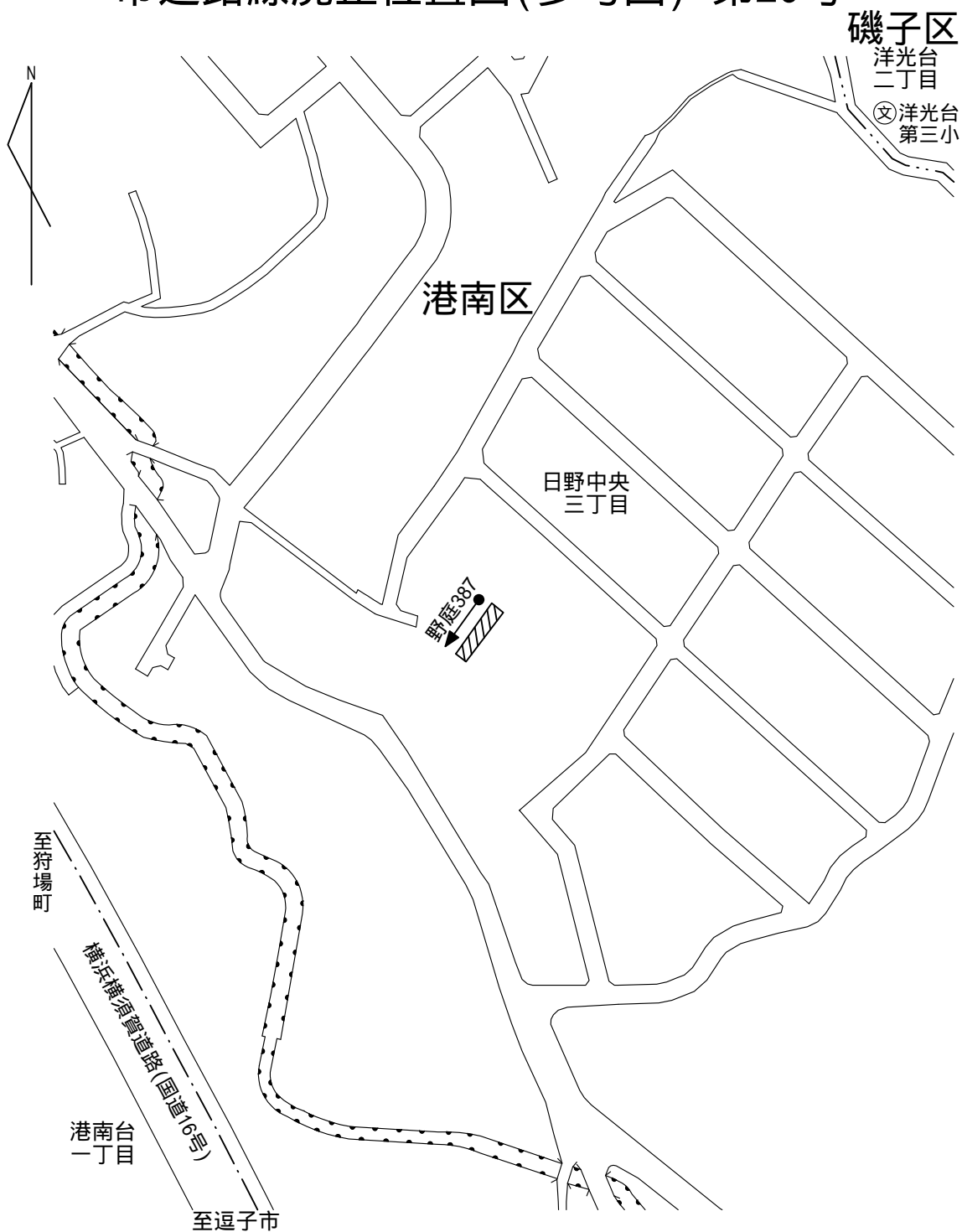
市道路線廃止位置図(参考図) 第19号



凡 例

	廃止道路
	在来道路
	町 界

市道路線廃止位置図(参考図) 第20号



凡 例

	廃止道路
	在来道路
	区 界
	町 界

市道路線廃止位置図(参考図) 第21号



凡 例

	廃止道路
	在来道路
	区 界
	町 界

市道路線廃止位置図(参考図) 第22号



凡 例

	廃止道路
	在来道路
	町 界

市道路線廃止位置図(参考図) 第23号



凡 例

	廃止道路
	在来道路
	町 界

市道路線廃止位置図(参考図) 第24号



凡 例

	廃止道路
	在来道路
	町 界

市道路線廃止位置図(参考図) 第25号





凡 例

	廃止道路
	在来道路
	町 界

市道路線廃止位置図(参考図) 第26号



凡 例

	廃止道路
	在来道路

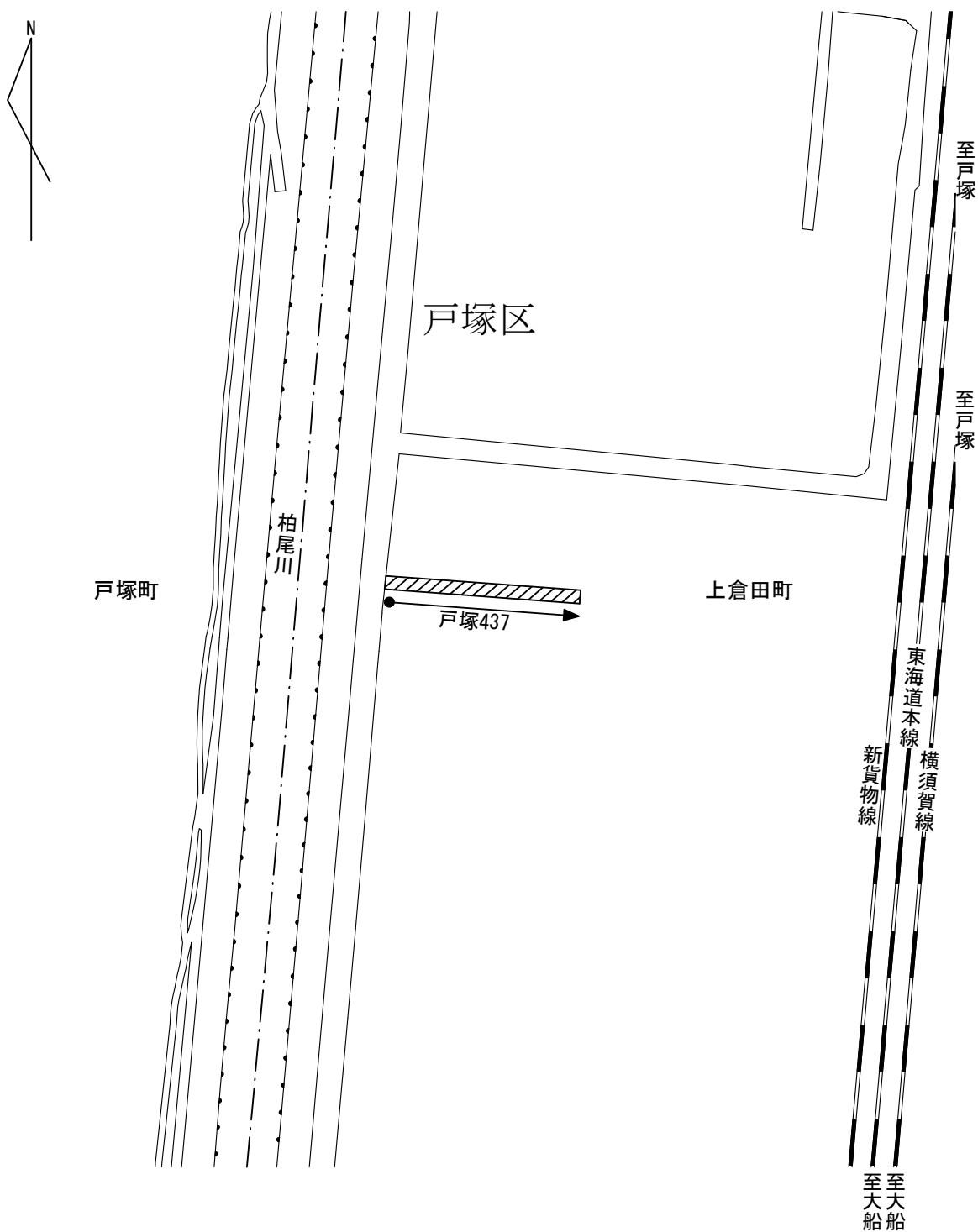
市道路線廃止位置図(参考図) 第27号



凡 例

	廃止道路
	在来道路
	町 界

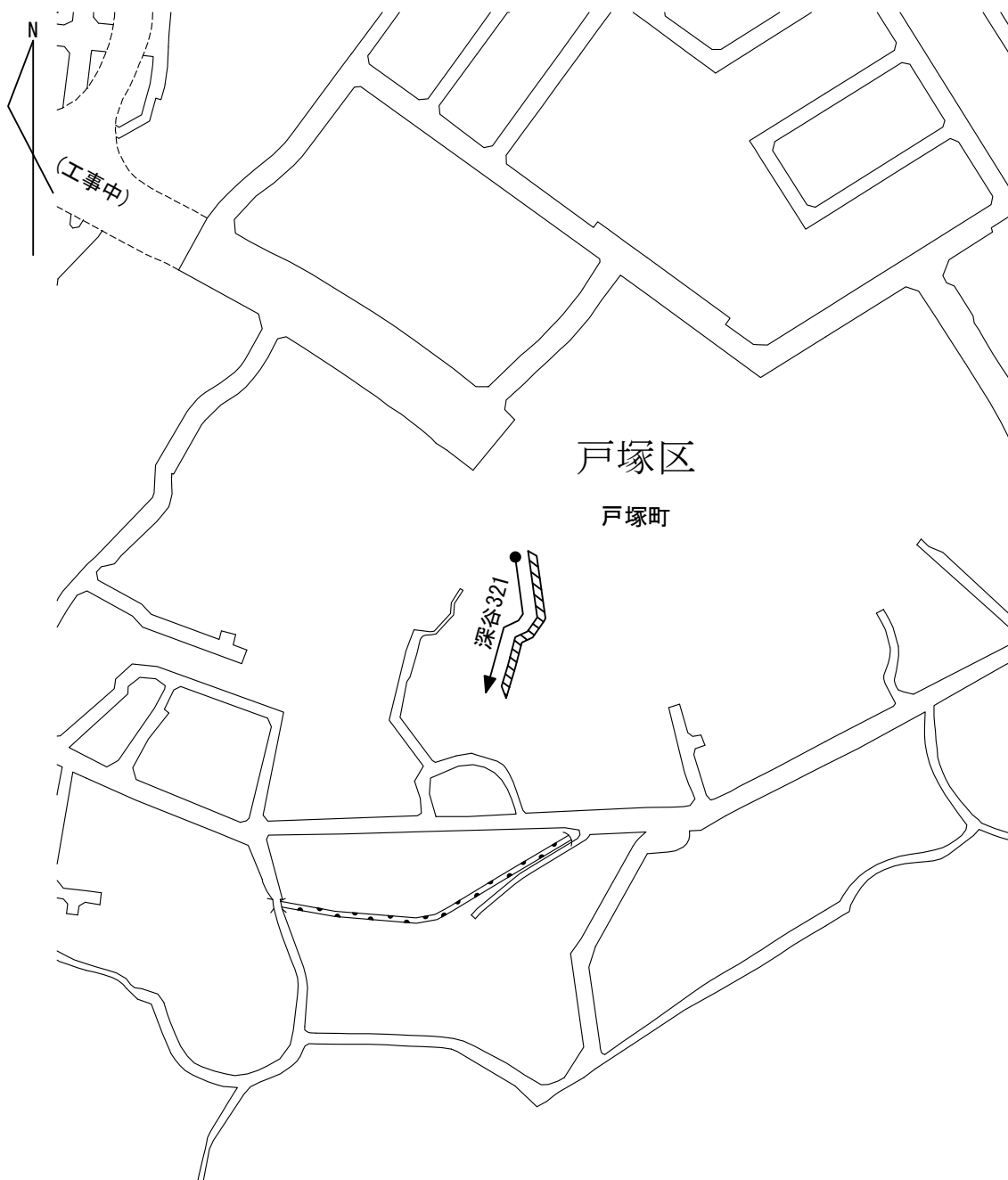
市道路線廃止位置図(参考図) 第28号



凡 例

	廃止道路
	在来道路
	町 界

市道路線廃止位置図(参考図) 第29号



凡 例

	廃止道路
	在来道路