

## 市第30号議案

矢向第 200 号線等市道路線の認定及び廃止  
次のように市道の路線を認定し、及び廃止する。

平成30年 9 月 11 日提出

横浜市長 林 文 子

## 認定する路線

路 線 名	起 点 終 点	備 考 (参考図番号)
矢 向 第200号線	鶴見区矢向四丁目556番の2地先 同 区同 554番の4地先	第 1 号
矢 向 第201号線	鶴見区矢向二丁目1,096番の6地先 同 区同 同 番の15地先	第 2 号
羽 沢 第332号線	神奈川区羽沢町225番の8地先 同 区同 町226番の20地先	第 3 号
天 王 町 第407号線	保土ヶ谷区西久保町11番の4地内 西区久保町269番の3地内	第 4 号
品 濃 第382号線	保土ヶ谷区境木町15番の53地内 同 区境木本町197番の2地内	第 5 号
今 宿 第512号線	旭区今宿東町861番の39地先 同区同 町同 番の22地先	第 6 号
磯 子 第385号線	磯子区磯子二丁目1,670番の58地先 同 区磯子三丁目1,120番の18地先	第 7 号
朝 比 奈 第574号線	金沢区大道一丁目3,334番の1地先 同 区同 3,281番の3地先	第 8 号
東 本 郷 第489号線	緑区鴨居三丁目566番の5地先 同区同 564番の11地先	第 9 号
平 戸 第533号線	戸塚区上柏尾町261番の7地先 同 区同 町286番の1地先	第 10 号
汲 沢 第595号線	戸塚区戸塚町3,507番の40地先 同 区同 町同 番の39地先	第 11 号
汲 沢 第596号線	戸塚区戸塚町3,504番の36地先 同 区同 町同 番の35地先	

## 市第30号

戸塚 第573号線	戸塚区上倉田町236番の1地内 同 区同 町345番の2地内	第 12 号
下倉田 第512号線	戸塚区上倉田町1, 311番の3地先 同 区同 町同 番の9地先	第 13 号
汲 沢 第597号線	泉区中田南五丁目351番の10地先 同区同 359番の25地先	第 14 号

## 廃止する路線

路線名	起 終	点 点	備考 (参考図番号)
山下町 第251号線	中区打越41番の1地先 同区同 40番の4地先		第15号
杉田 第186号線	金沢区富岡東一丁目2,692番の11地先 同区同 2,586番の97地内		第16号
朝比奈 第334号線	金沢区大道一丁目3,281番の10地先 同区同 3,280番の2地先		第8号
平潟 第291号線	金沢区野島町219番の1地先 同区同 町220番地先		第17号
高田 第217号線	港北区新吉田町3,985番の2地先 同区同 町3,986番の1地先		第18号
東本郷 第142号線	緑区鴨居三丁目654番の1地先 同区同 564番の11地先		第9号
東本郷 第229号線	緑区鴨居三丁目654番の1地先 同区同 577番の1地先		
東本郷 第243号線	緑区鴨居三丁目647番地先 同区同 577番の4地先		
平戸 第457号線	戸塚区上柏尾町262番地先 同区同 町278番の4地先		第10号
平戸 第529号線	戸塚区上柏尾町259番の2地先 同区同 町261番の7地先		
柏尾 第12号線	戸塚区上柏尾町280番地先 同区同 町261番の7地先		
柏尾 第15号線	戸塚区上柏尾町288番の1地先 同区同 町284番の1地先		
柏尾 第25号線	戸塚区上柏尾町288番の1地先 同区同 町286番の3地先		
笠間 第71号線	栄区小菅ヶ谷一丁目1,838番の2地内 同区同 1,840番地内		第19号
宮沢 第289号線	泉区和泉町7,784番の1地先 同区同 町7,785番の5地先		第20号

中 田 第28号線	泉区中田東四丁目3, 205番の1地先 同区同 3, 199番の3地先	第 21 号
-----------	--	--------

### 提 案 理 由

矢向第 200 号線等の路線を市道に認定し、及び山下町第 251 号線等の市道路線を廃止したいので、道路法第 8 条第 2 項及び第10条第 3 項において準用する同法第 8 条第 2 項の規定により提案する。

**参 考**

道路法（抜粋）

（市町村道の意義及びその路線の認定）

第8条（第1項省略）

- 2 市町村長が前項の規定により路線を認定しようとする場合においては、あらかじめ当該市町村の議会の議決を経なければならない。

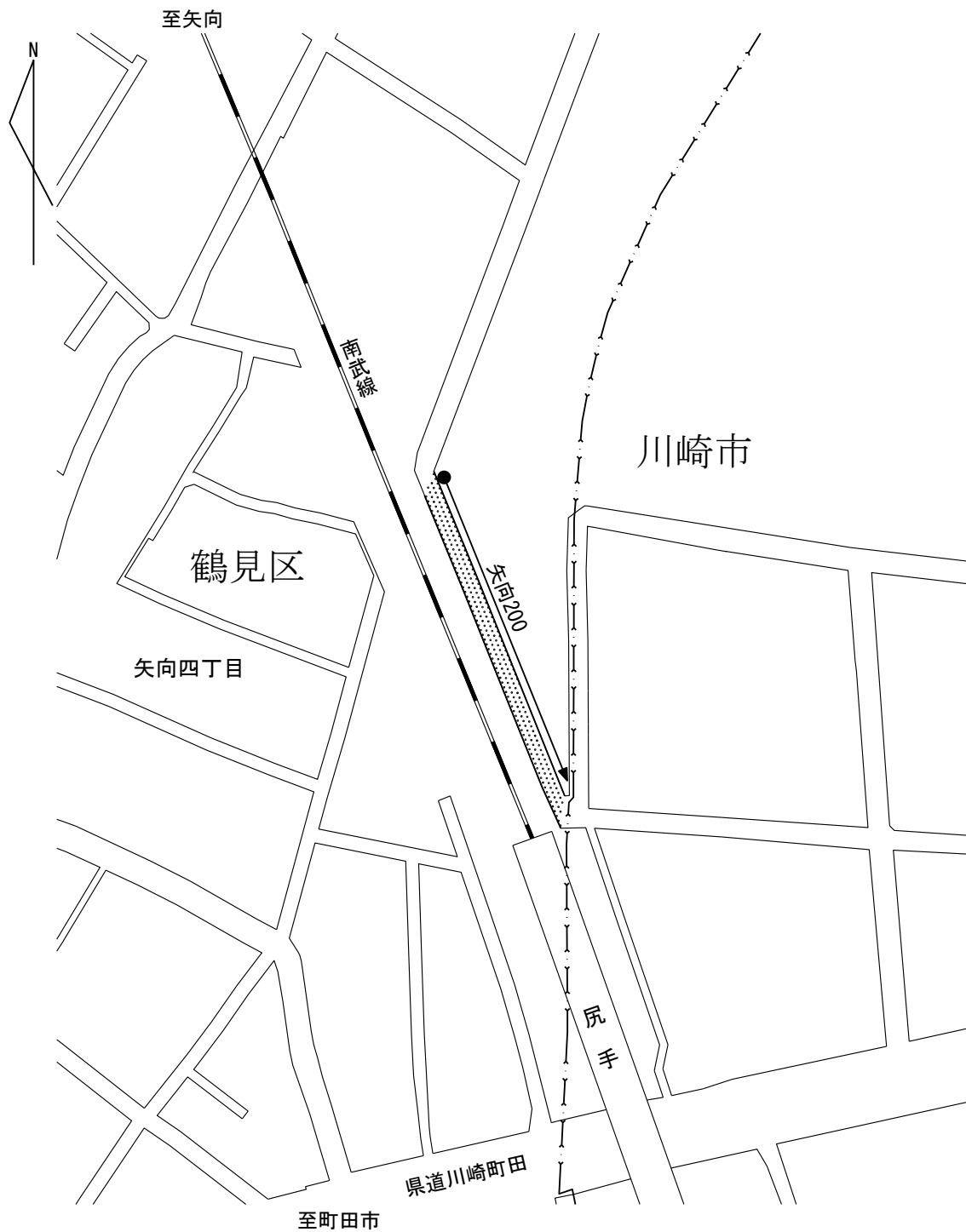
（第3項から第5項まで省略）

（路線の廃止又は変更）

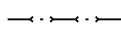
第10条（第1項及び第2項省略）

- 3 第7条第2項から第8項まで及び前条の規定は前2項の規定による都道府県道の路線の廃止又は変更について、第8条第2項から第5項まで及び前条の規定は前2項の規定による市町村道の路線の廃止又は変更について、それぞれ準用する。

# 市道路線認定位置図(参考図) 第1号



## 凡 例

	認定道路
	在来道路
	市境界

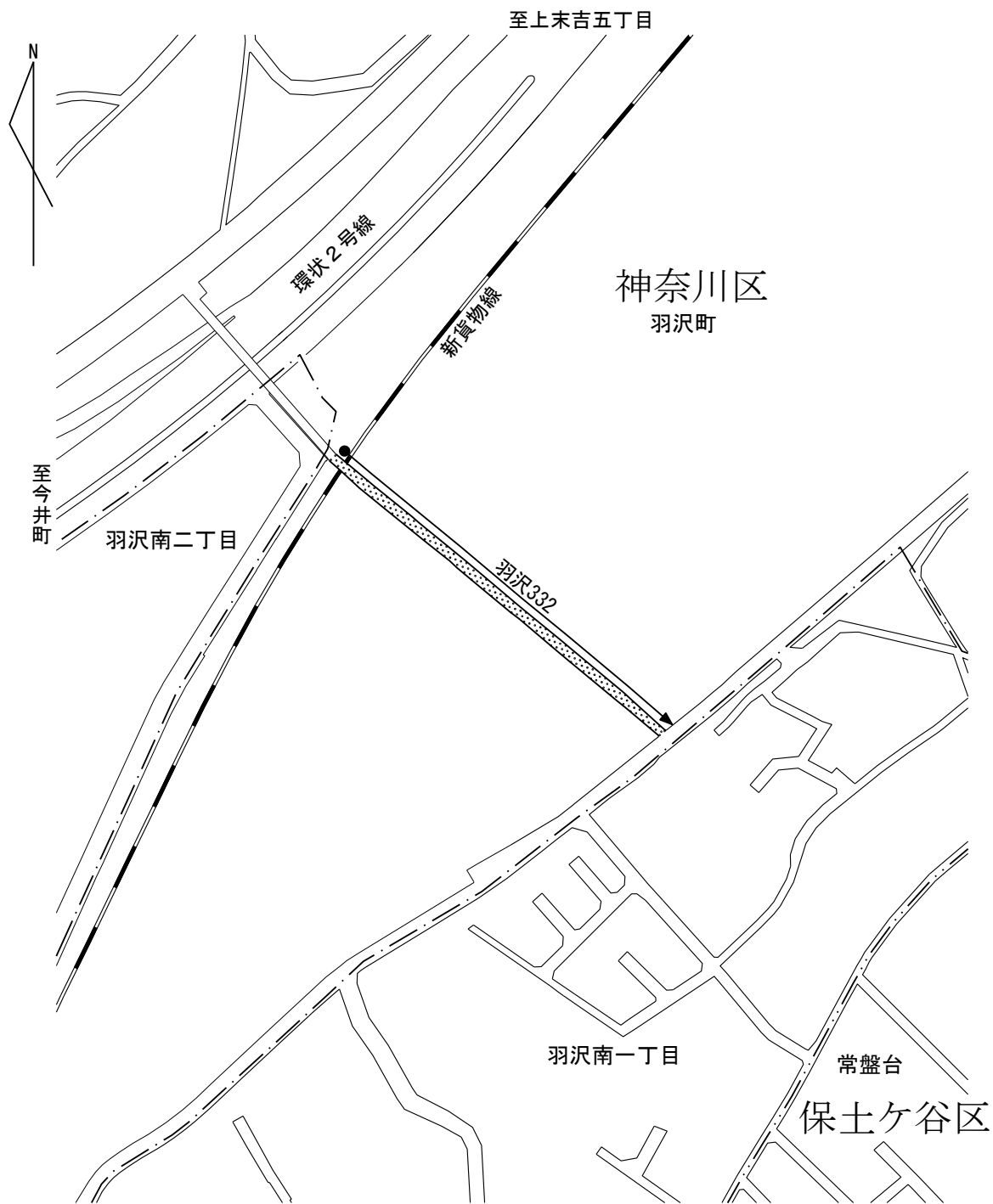
# 市道路線認定位置図(参考図) 第2号



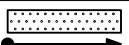


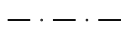
凡 例

	認定道路
	在来道路
	町 界

# 市道路線認定位置図(参考図) 第3号

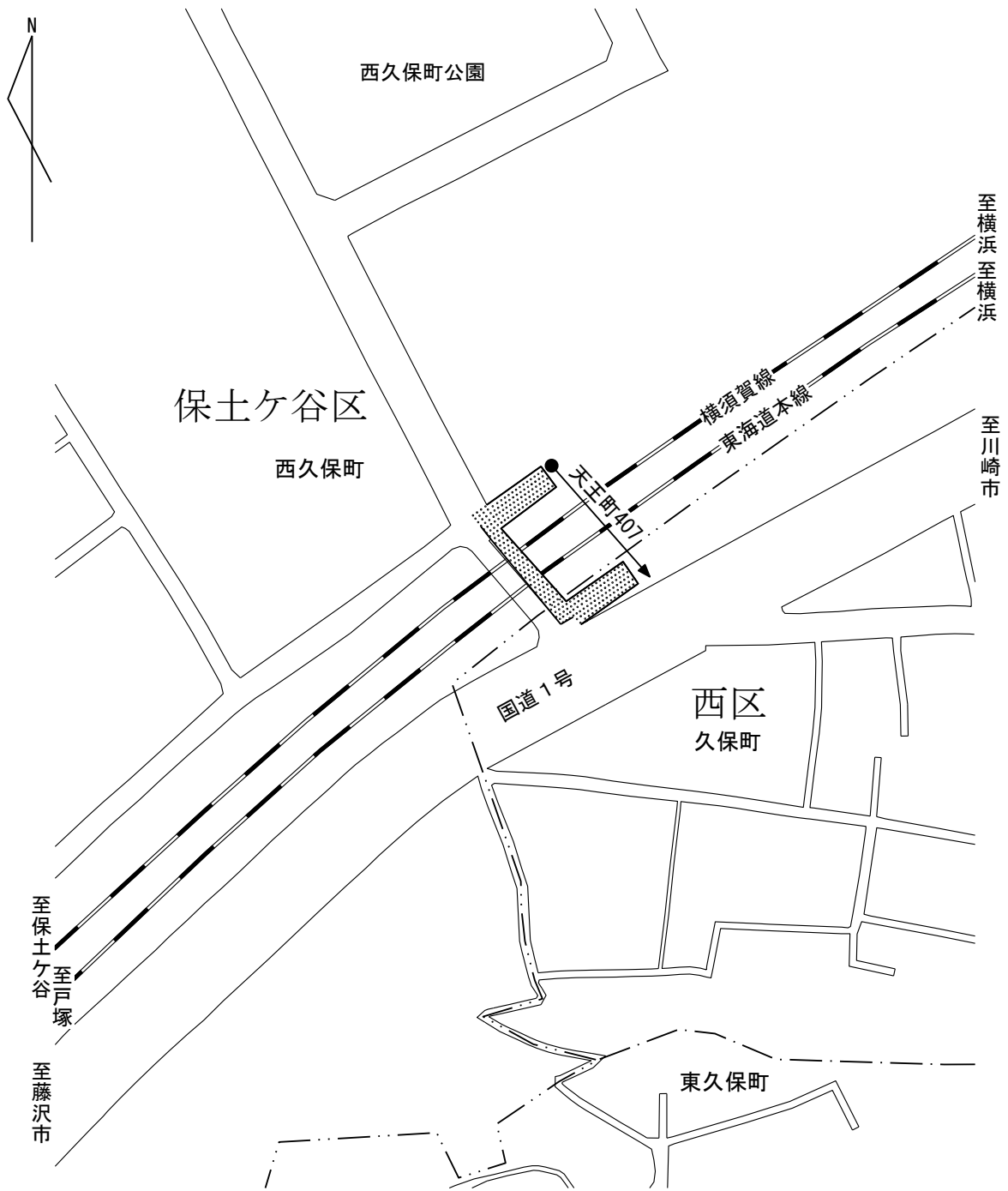


### 凡 例

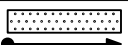



	認定道路
	在来道路
	区 界
	町 界



市道路線認定位置図(参考図) 第4号



凡 例

	認定道路
	在来道路
	区 界
	町 界

# 市道路線認定位置図(参考図) 第5号



凡 例

	認定道路
	在来道路
	町 界

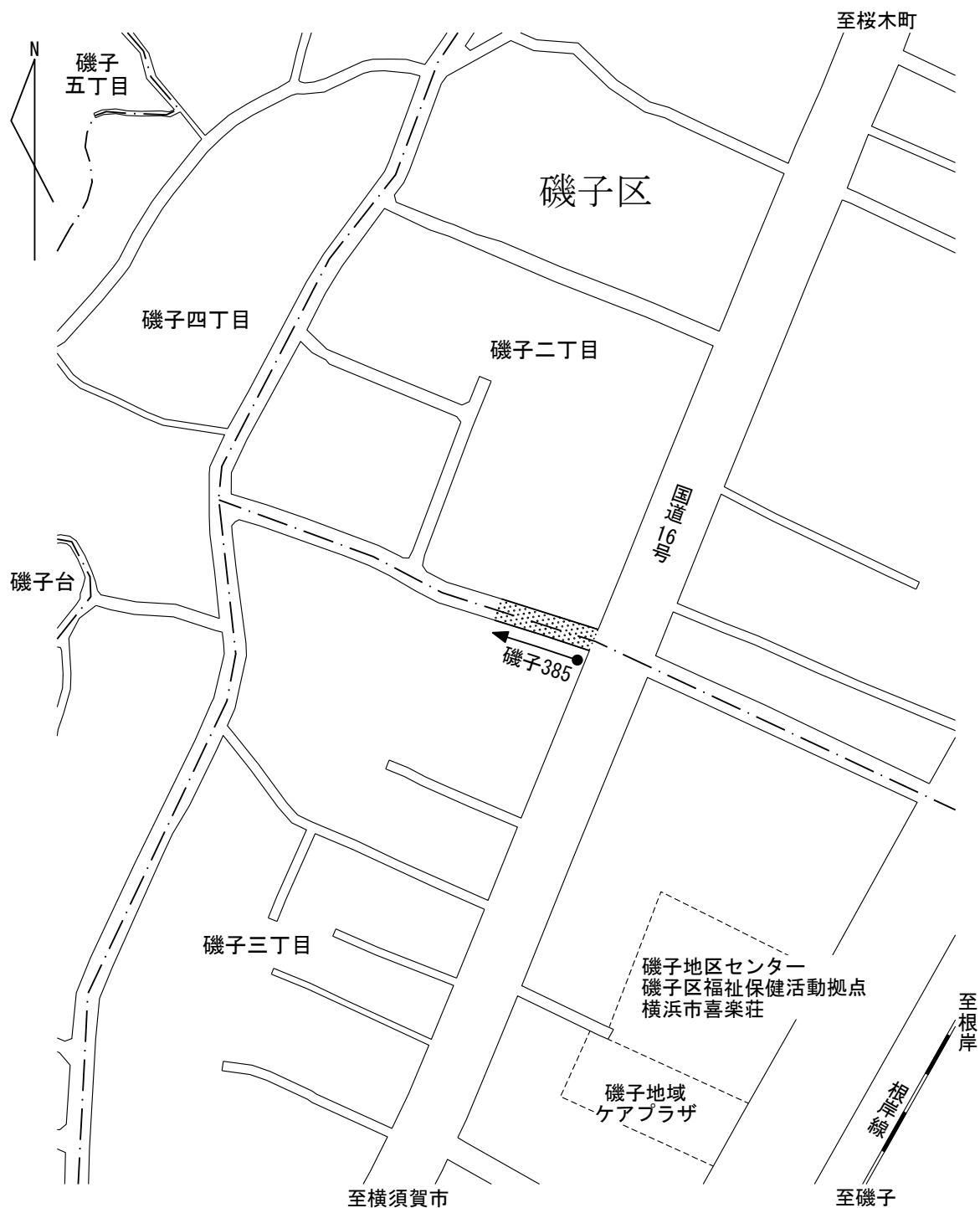
# 市道路線認定位置図(参考図) 第6号



## 凡 例

	認定道路
	在来道路
	町 界

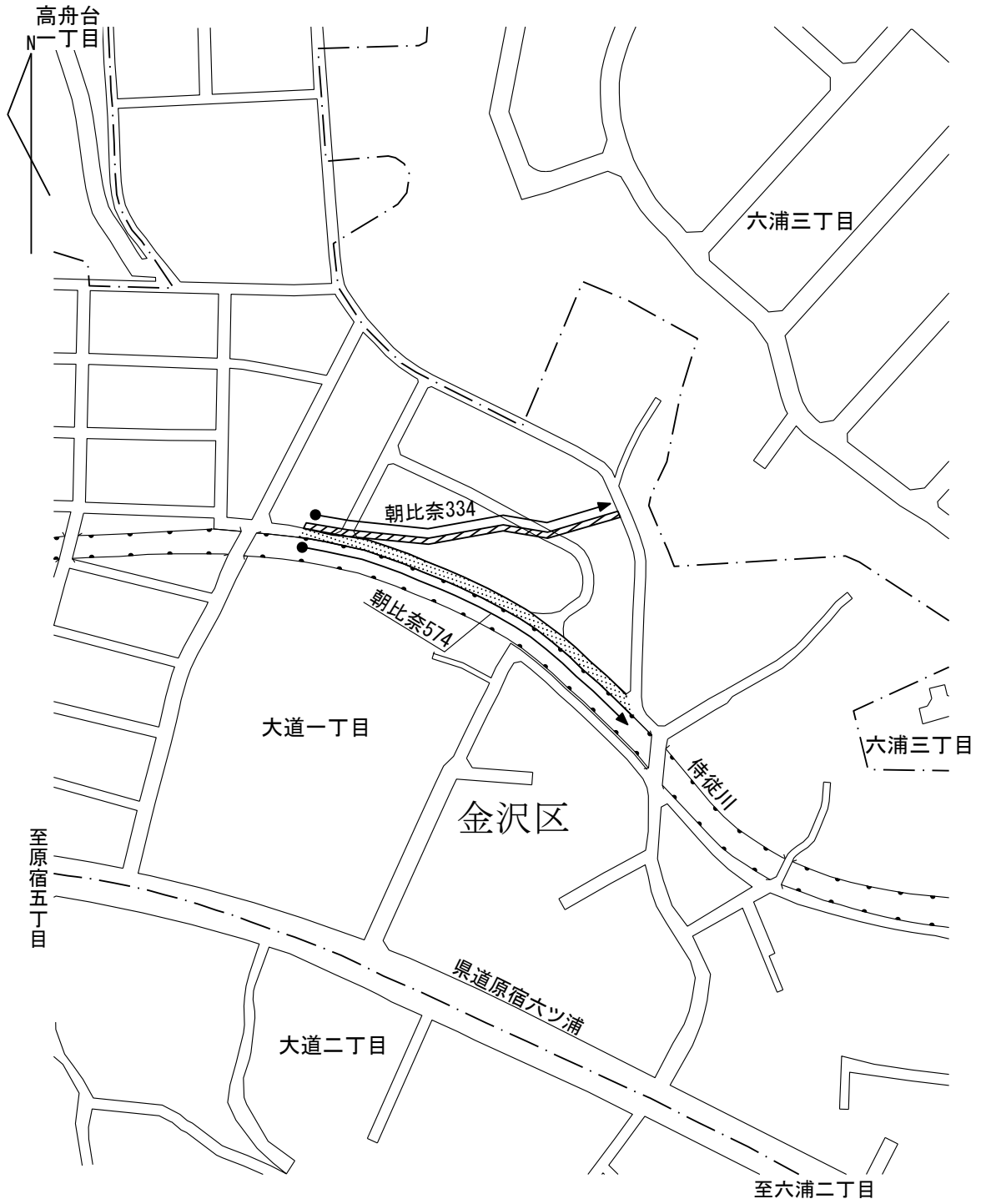
# 市道路線認定位置図(参考図) 第7号



凡 例

	認定道路
	在来道路
	町 界

市道路線認定及び廃止位置図(参考図) 第8号



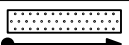
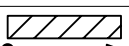


凡 例

	認定道路
	廃止道路
	在来道路
	町 界

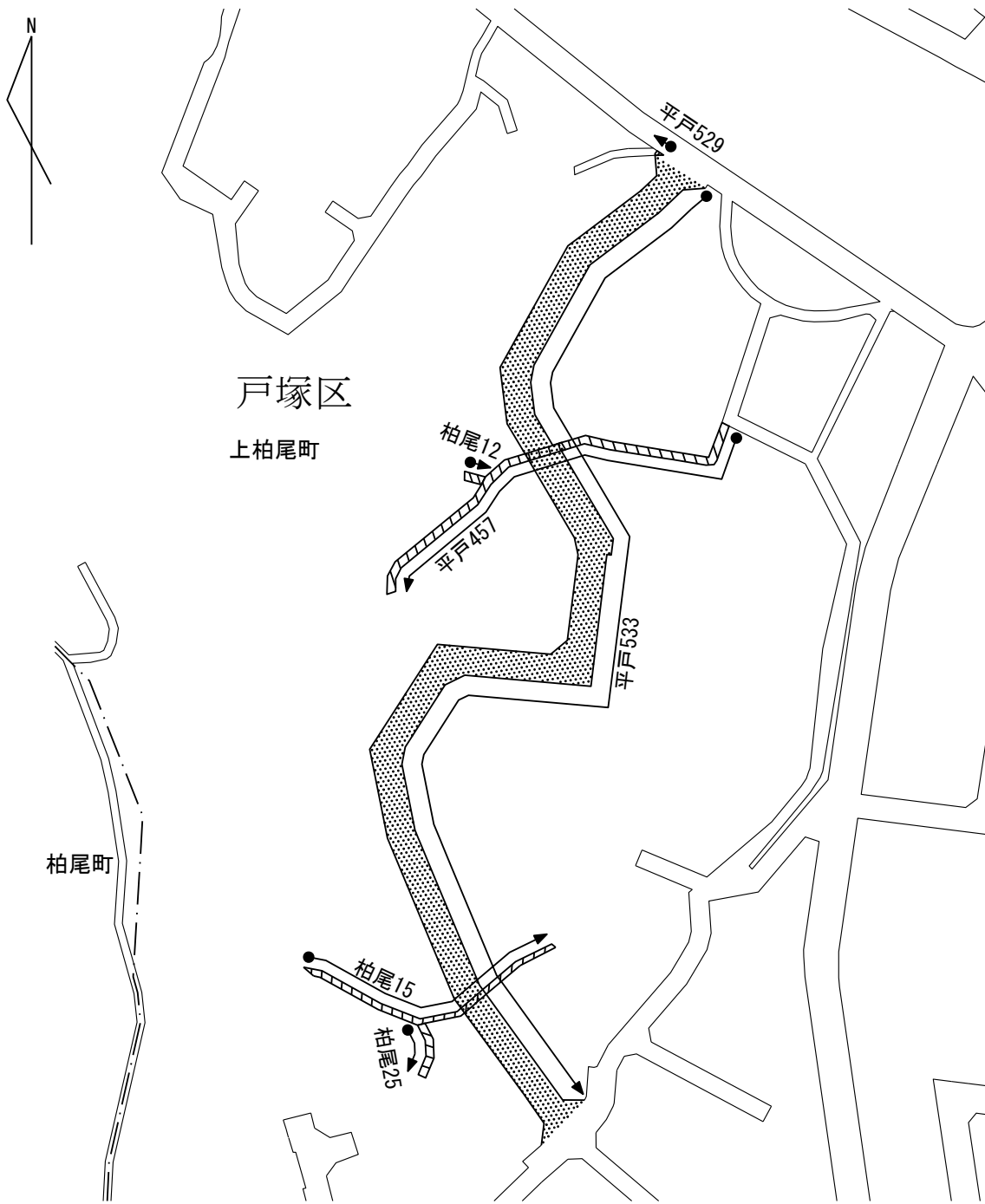
# 市道路線認定及び廃止位置図(参考図) 第9号



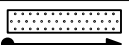



凡 例

	認定道路
	廃止道路
	在来道路
	町 界

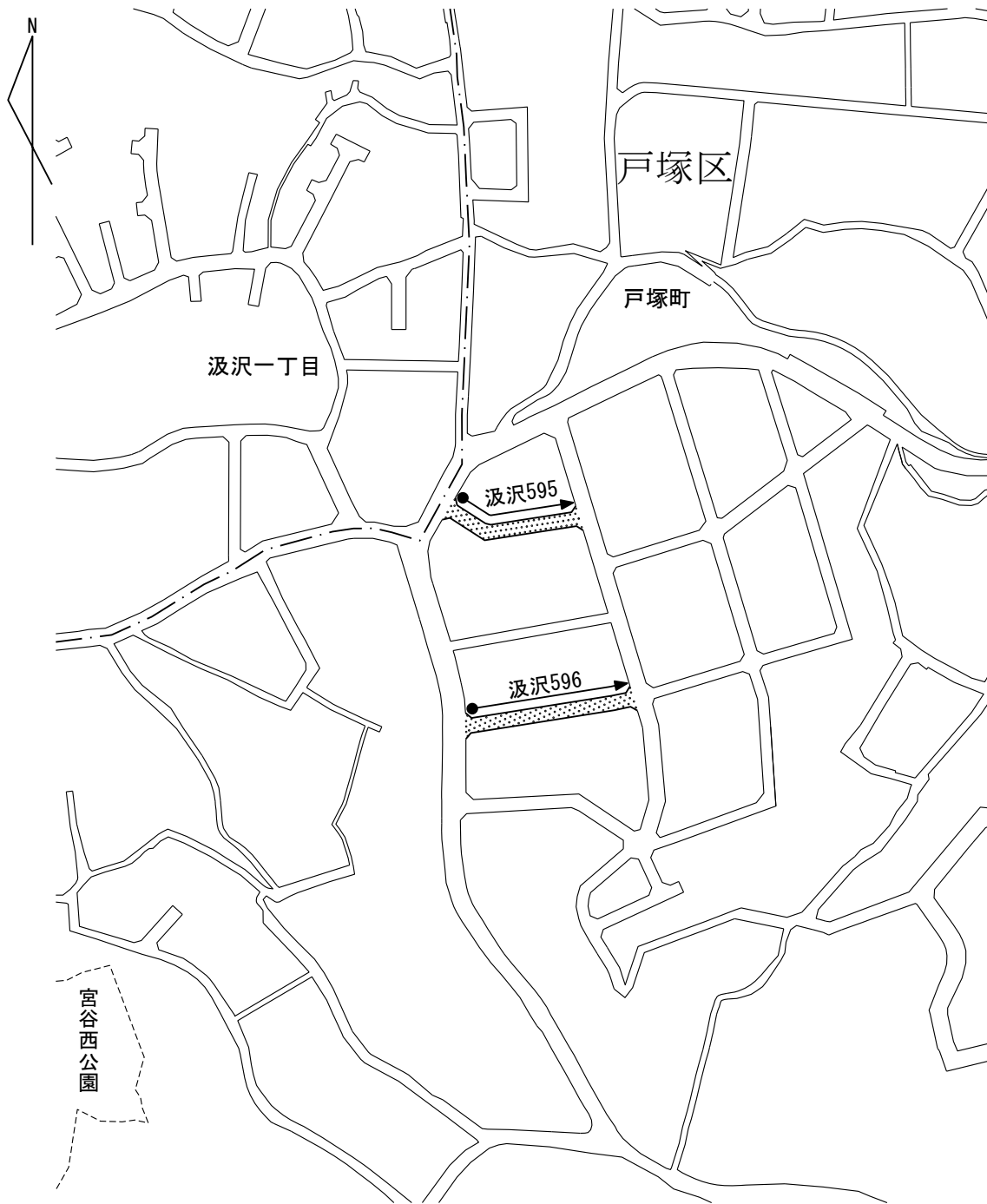
市道路線認定及び廃止位置図(参考図) 第10号



凡 例

	認定道路
	廃止道路
	在来道路
	町 界

# 市道路線認定位置図(参考図) 第11号

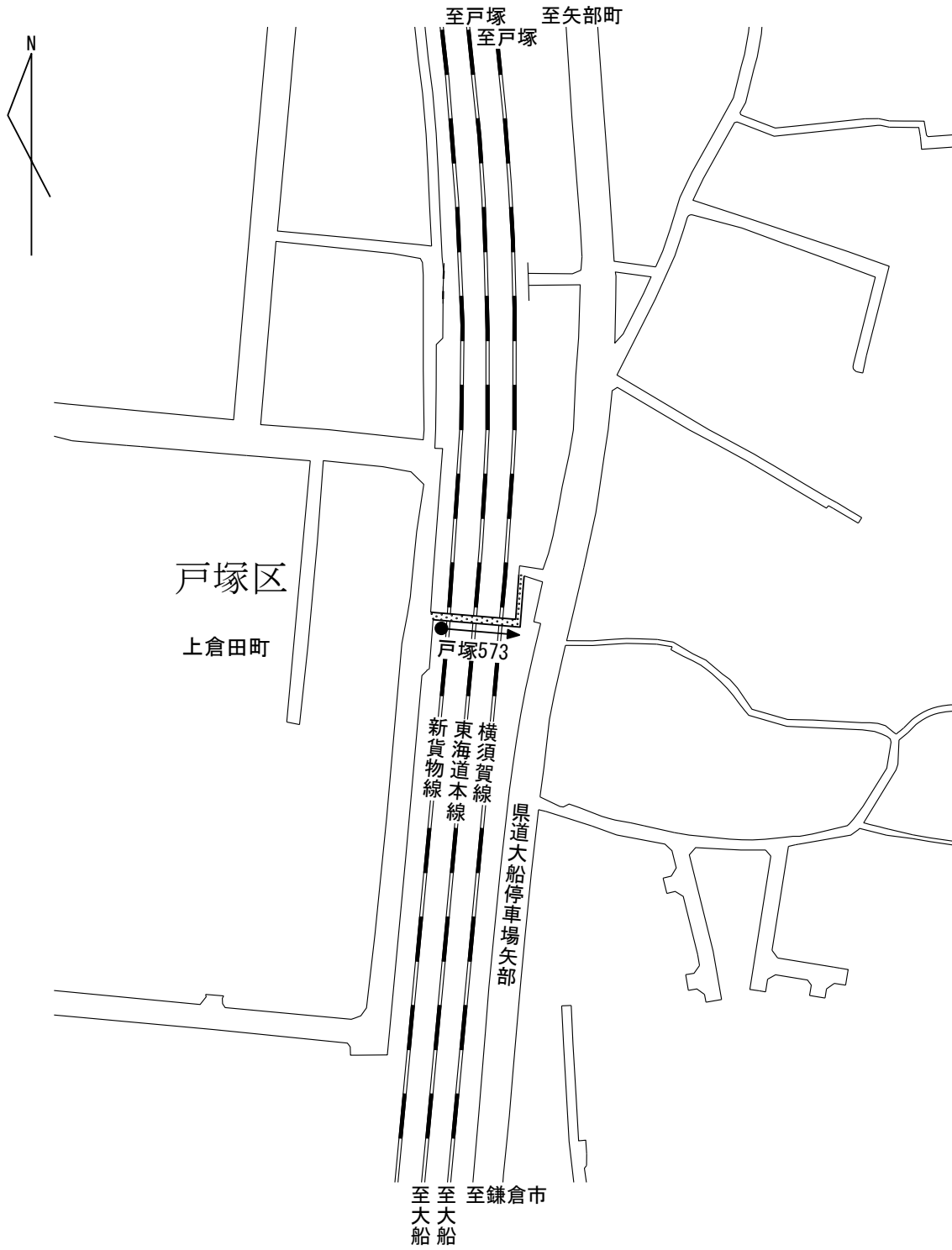


## 凡 例

	認定道路
	在来道路
	町 界



# 市道路線認定位置図(参考図) 第12号



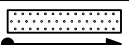


凡 例

	認定道路
	在来道路

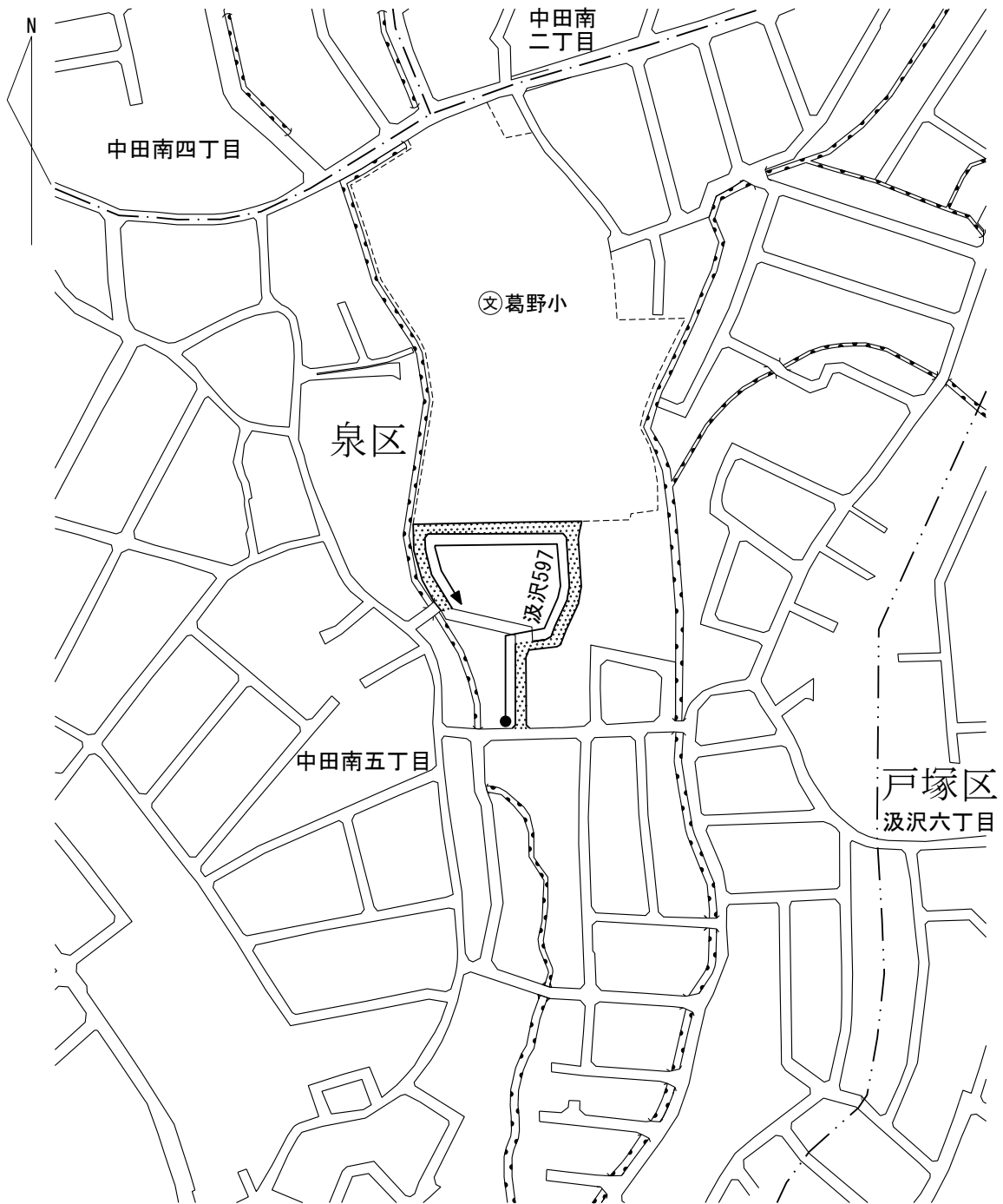
# 市道路線認定位置図(参考図) 第13号



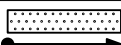


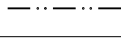
### 凡 例

	認定道路
	在来道路
	町 界

市道路線認定位置図(参考図) 第14号



凡 例

	認定道路
	在来道路
	区 界
	町 界

# 市道路線廃止位置図(参考図) 第15号



凡 例

	廃止道路
	在来道路
	区 界
	町 界

市道路線廃止位置図(参考図) 第16号



凡 例

	廃止道路
	在来道路
	町 界

# 市道路線廃止位置図(参考図) 第17号



## 凡 例

	廃止道路
	在来道路
	市境界
	町界

# 市道路線廃止位置図(参考図) 第18号



凡 例

	廃止道路
	在来道路
	町 界

# 市道路線廃止位置図(参考図) 第19号



### 凡 例

	廃止道路
	在来道路
	町 界



# 市道路線廃止位置図(参考図) 第20号



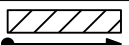

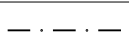
### 凡 例

	廃止道路
	在来道路
	区 界

# 市道路線廃止位置図(参考図) 第21号



## 凡 例

	廃止道路
	在来道路
	町 界